



PEMERINTAH KOTA PALANGKA RAYA
BADAN PENANGGULANGAN BENCANA DAERAH
KOTA PALANGKA RAYA

Jl. Badak No. 03 Palangka Raya
Email : bpbd.palangkaraya@gmail.com



LAPORAN UPDATE KEJADIAN PUSAT PENGENDALIAN OPERASI-PENANGGULANGAN BENCANA
(PUSDALOPS-PB) BADAN PENANGGULANGAN BENCANA DAERAH KOTA PALANGKA RAYA

Mohon izin melaporkan, pada :

Hari : Sabtu

Tanggal : 30 November 2024

Pukul : 16.00 WIB.

KEGIATAN :

1. Melaksanakan kegiatan rutin administrasi dan pelaporan.
2. Pengendalian operasi posko induk dan posko lapangan serta dapur umum.
3. Monitoring dan Koordinasi dengan Dinas/Instansi terkait.
4. Pengecekan armada dan perlengkapan posko.
5. Melaksanakan Pemantauan dan Monitoring kewilayah kelurahan rawan bencana dan memantau perkembangan debit aliran sungai Kahayan dan Rungan.
6. Hasil pantauan dan monitoring melalui :
 - Call center.
 - Melaksanakan Pengamatan serta informasi melalui situs Website seperti BMKG, BNPB, serta melalui Media Sosial seperti WhatsApp, Facebook dan Instagram
 - Radio Komunikasi, repeater VHF.
7. Sumber daya yang tersedia di lokasi bencana :
 1. Personil
 - a. TRC BPBD : 6 orang
 2. Peralatan
 - a. R4 : 13 unit
 - b. R2 : 12 Unit
 - c. Dapur umum : 4 unit
 - d. Tenda : 4 unit
 - e. Perahu dolpin : 2 unit
 - f. Perahu kecil : 2 unit
 - g. Life Jacket : 10 buah
 - h. HT : 5 buah

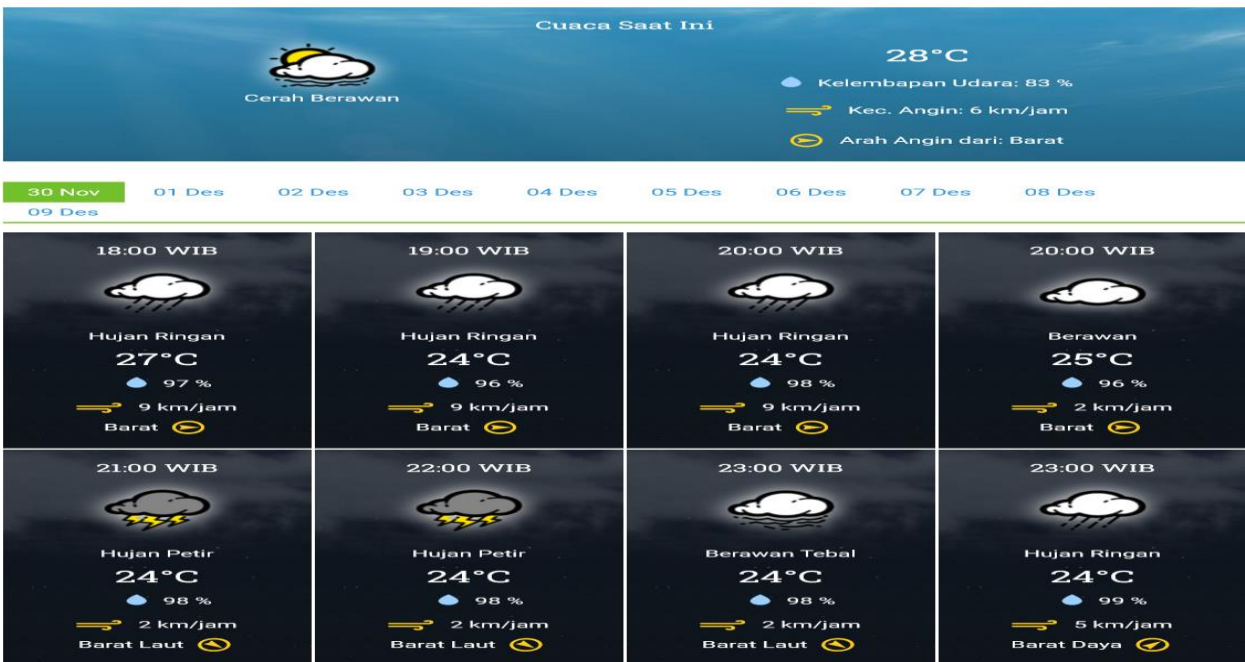
A. PANTAUAN VISUAL CUACA DI KOTA PALANGKA RAYA PRAKIRAAN CUACA BMKG :

<https://bmkgpalangkaraya.com/>

VISUAL :

Palangkaraya

Provinsi Kalimantan Tengah



Sumber :



BADAN METEOROLOGI, KLIMATOLOGI, DAN GEOFISIKA
Cepat, Tepat, Akurat, Luas, dan Mudah Dipahami

B. Pantauan Tinggi Muka Air (TMA)

- TMA DAS Kahayan : Nihil
- TMA DAS Rungan : Nihil
- TMA DAS Sabangau : Nihil

C. Peringatan Dini :

Waspada potensi naiknya debit air di pemukiman sekitar bantaran Sungai Kahayan, Sungai Sabangau dan Sungai Rungan, Disebabkan curah hujan cukup tinggi di daerah hulu.

D. Laporan Kejadian Bencana (dokumen Laporan Terlampir) :

Kejadian Banjir di wilayah Kecamatan Pahandut, Kecamatan Jekan Raya, Kecamatan Sabangau dan Kecamatan Bukit Batu.

E. Upaya yang telah di lakukan :

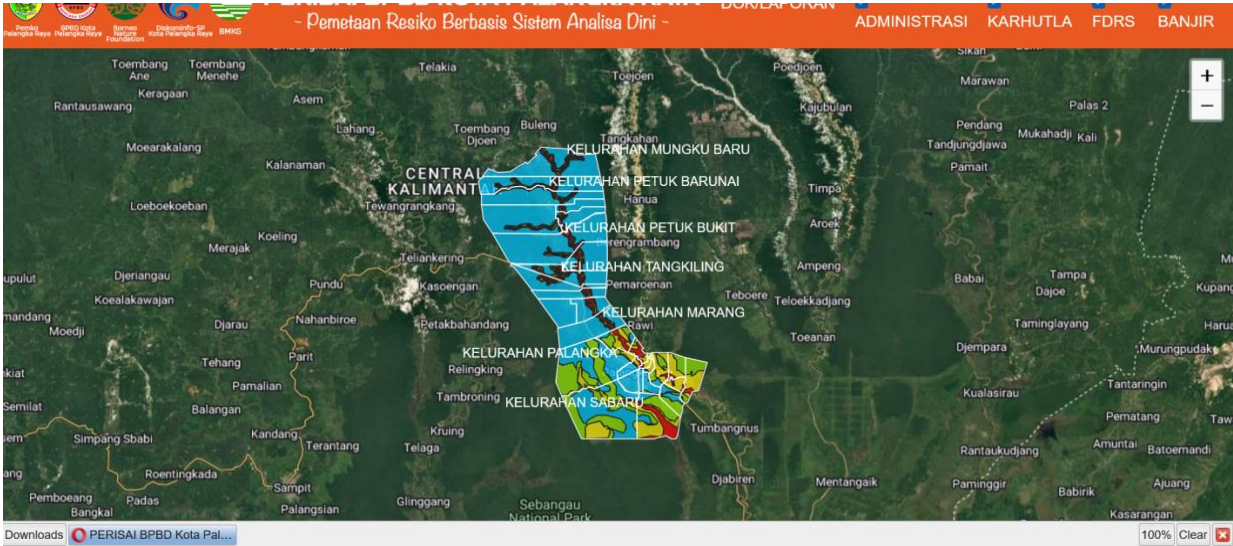
- 1. Pemantauan Debit air setiap hari dimana saat ini ada Kenaikan dari permukaan jalan sekitar 5 cm sd 80 cm/hari
- 2. Melakukan pemantauan lokasi bencana banjir, mendirikan Posko Induk, posko lapangan, Posko Kesehatan, Posko Pengungsian, Posko relawan serta sarana dan prasarana
- 3. Pemantauan Instalasi Listrik

F. Informasi Lainnya :

Nihil

G. Status : Keputusan Wali kota Palangka Raya nomor 188.45/319/2024 Tentang Penetapan Status Siaga Darurat Bencana Banjir di Wilayah Kota Palangka Raya tahun 2024

H. Pantauan Perisai BPBD Kota Palangka Raya



I. LOKASI KEJADIAN BANJIR DIWILAYAH KOTA PALANGKA RAYA

BPBD KOTA PALANGKA RAYA
INFO GRAFIS RISIKO BENCANA BANJIR
UPDATE. 30 November 2024

KRONOLOGIS

Luapan air sungai melanda pemukiman yang berada dibantaran sungai Kahayan, Sungai Rungan dan Sungai Sabangau, dimana ada 14 Kelurahan dari 30 kelurahan yang ada di Kota Palangka Raya terdampak dari luapan air sungai tersebut meliputi sei. Gohong, Banturung, Tumbang Tahai, Marang, tangkiling, Palangka, Bukit Tunggal, Petuk Katimpun, Tumbang Rungan, Pahandut Seberang, Pahandut, Tanjung Pinang, Langkai, Danau Tundal, Kameloh Baru, Bereng Bengkel, dan Kalampangan. Kondisi terakhir air sudah mulai ada kenaikan 20 smpai 80 cm.

KEGIATAN YANG DI LAKUKAN

1. Melaksanakan kegiatan rutin administrasi pelaporan.
2. Pengendalian dan pengoperasian petugas piket BPBD Kota Palangka Raya.
3. Monitoring dan koordinasi dengan Dinas/Instansi terkait.
4. Pengecekan armada dan perlengkapan posko.
5. Melaksanakan pemantauan dan monitoring kecamatan dan kelurahan
6. Hasil pemantauan dan monitoring melalui :
 - Call center
 - Radio Komunikasi, repeater VHF.
 - Media sosial.

INFO LANJUTAN/UPAYA PENANGANAN

- Manajemen darurat : Evakuasi dan Penyelamatan
- Pendidikan : tidak ada
- Kesehatan : tidak ada
- Pengungsian dan perlindungan : tidak ada
- Logistik : tidak ada
- Komunikasi publik : tidak terganggu
- Keamanan : TNI, POLRESTA, Satpol PP

| KEC. JEKAN RAYA | Terdampak (KK) | Pengungsi (KK) | Korban jiwa | Sakit/luka |
|-----------------|----------------|----------------|-------------|------------|
| | - | - | - | - |

| KEC. BUKIT BATU | Terdampak (KK) | Pengungsi (KK) | Korban jiwa | Sakit/luka |
|-----------------|----------------|----------------|-------------|------------|
| | - | - | - | - |

| KEC. PAHANDUT | Terdampak (KK) | Pengungsi (KK) | Korban jiwa | Sakit/luka |
|---------------|----------------|----------------|-------------|------------|
| | - | - | - | - |

| KEC. SEBANGAU | Terdampak (KK) | Pengungsi (KK) | Korban jiwa | Sakit/luka |
|---------------|----------------|----------------|-------------|------------|
| | - | - | - | - |

REKAPITULASI DAMPAK BENCANA ALAM BANJIR

| KECAMATAN | KELURAHAN | RUMAH | KEPALA KELUARGA | JIWA |
|-----------|-----------|-------|-----------------|------|
| 4 | 14 | - | - | - |

KETERANGAN

- KELURAHAN
- KECAMATAN

Info Center : 0822 5588 2532

BPBD KOTA PALANGKA RAYA

Bpbd Palangka Raya

BPBD KOTA PALANGKA RAYA

Bpbd_kota_palangka_raya

BPBD KOTA PALANGKA RAYA

J. Info Grafis Resiko Bencana

K. Kondisi Sekarang

- Debit air di masing-masing Kelurahan ada kenaikan lebih 5 cm sd 80 cm
- warga masih beraktifitas seperti biasa.
- Kondisi cuaca saat pemantauan mendung.

L. Kebutuhan Mendesak

- Pengecekan Kesehatan masyarakat yang terdampak
- Perbaikan infrastruktur yang mengalami kerusakan akibat banjir

M. Usul Penanganan




- Agar selalu waspada dimana pada saat ini debit air mulai naik di sekitar pemukiman warga yang berada dibantaran sungai kahayan dan sungai rungan.







N. REKAPITULASI DATA WILAYAH TERDAMPAK BANJIR YANG BERADA DIBANTARAN SUNGAI DI WILAYAH KOTA PALANGKA RAYA

| No | KECAMATAN | KELURAHAN | KK | JIWA | RUMAH | PENGUNGS | | FASILITAS UMUM YANG TERDAMPAK |
|----|------------|-------------------|----|------|-------|----------|------|----------------------------------|
| | | | | | | KK | JIWA | |
| 1 | PAHANDUT | Pahandut | - | - | - | - | - | Jalan lingkungan |
| | | Langkai | - | - | - | - | - | Jalan lingkungan |
| | | Pahandut Seberang | - | - | - | - | - | Jalan lingkungan |
| | | Tumbang Rungan | - | - | - | - | - | - |
| | | Tanjung Pinang | - | - | - | - | - | Jalan lingkungan |
| 2 | JEKAN RAYA | Bukit Tunggal | - | - | - | - | - | Jalan lingkungan |
| | | Palangka | - | - | - | - | - | Jalan lingkungan |
| | | Petuk Katimpun | - | - | - | - | - | Jalan lingkungan |
| 3 | SABANGAU | Bereng Bengkel | - | - | - | - | - | Jalan lingkungan |
| | | Kameloh Baru | - | - | - | - | - | Jalan lingkungan |
| | | Danau Tundai | - | - | - | - | - | Jalan lingkungan |
| | | Kalampangan | - | - | - | - | - | Jalan lingkungan |
| | | Kereng bangkirai | - | - | - | - | - | Jalan lingkungan |
| 4 | BUKIT BATU | Marang | - | - | - | - | - | Jalan lingkungan |
| | | Tangkiling | - | - | - | - | - | Jalan lingkungan |
| | | Tumbang Tahai | - | - | - | - | - | Jalan lingkungan |
| | | Banturung | - | - | - | - | - | Jalan lingkungan |
| | | Sei Gohong | - | - | - | - | - | Jalan lingkungan |
| | | | - | - | - | - | - | |

| Kelurahan | SARANA PENDUKUNG | | | | |
|-----------|------------------|-----------------|------------------|------------|-----|
| | Posko Kesehatan | Tenda Pengungsi | Gedung Pengungsi | Dapur Umum | MCK |
| | - | - | - | - | - |

Dokumentasi terlampir :

| No | KEGIATAN | DOKUMENTASI |
|----|---|--|
| 1. | pg ini sabtu tgl 30 nop 2024 debit air naik sekitar +4 cm dari sore kemarin di jln Ramses rt02 kelurahan T Tahai kec bukit batu |  |
| 2 | <p>A. Perihal : Tentang lokasi banjir akibat curah hujan yang tinggi akibat meluapnya air dari sungai Rungan di Kel. Marang Kec. Bukit Batu Kota Palangkaraya.</p> <p>B. Waktu dan tempat</p> <p>1. Hari/tgl : Sabtu 30 - November 2024</p> <p>2. Pukul : 13.00 Wib</p> <p>3. Tempat : Jl. Marang Bawah Kel. Marang kec. Bukit Batu Kota Palangkaraya</p> <p>C. Lokasi banjir</p> <p>1. Akses Jalan menuju Marang bawah ada 8 titik yang tergenang air, dengan kedalaman 40 -70 Cm</p> <p>2. Saat ini akses jalan Marang bawah sudah tidak bisa di lewati roda 2 maupun roda 4</p> <p>3. Masyarakat masih beraktifitas seperti biasa dengan menggunakan klotok</p> <p>D. Pada Pkl 15.00 Wib pengecekan banjir selesai dengan aman dan lancar.</p> |  |
| 3 | Kondisi air di kelurahan bereng bengkel di kampung kondisi naik |  |

| | | |
|---|---|--|
| | |  |
| 4 | Kondisi ketinggian air tgl 30 nov 2024 ,rmh warga msh aman,tdk ada dapur yg terendam Kelurahan Kameloh baru |   |
| 5 | 10 rmh terendam dan masih 3 kk yg mengungsi di tempat keluarga.. Air mengalami kenaikan 5 cm Kelurahan Danau Tundai |    |

6 Sebagian rumah warga danau tundai terendam
sekitar 30sam pai 50 cm laporan pagi ini Kelurahan
Danau tundai



7 Ketinggian 1,5 dr permukaan jalan, yang terdampak
+- 15 Kk, sore ini, belum ada yang mengungsi, masih
bertahan di rumah masing-masing Kelurahan Petuk
Katimpun



8. debet air ada kenaikan dr pagi sampai saat ini sore
ada kenaikan 4 cm . Pagi tadi 352cm , sore ini 356cm
info sementara dari BPK BORNEO FIRE RESCUE .



| | |
|--|--|
| <p>Daerah yang yang di Pantau BPBD Kota Palangka Raya</p> <ul style="list-style-type: none">- *.Jl. Pelatuk 5,Kel.Palangka, Kec. Jekan Raya<ul style="list-style-type: none">a. Ketinggian debit air ± 61 cm di atas badan jalan.b. Aktivitas warga normal- .Jl.Pelatuk,6 dan Jl.Pelatuk 7 Kel.Palangka Kec. Jekan Raya<ul style="list-style-type: none">a. Ketinggian debit air ± 61 cm di atas badan jalan yang paling rendahb. Panjang Jalan terendam ± 100 mc. Aktivitas warga Menggunakan Jukung-Jl.Pelabuhan Rambang Kel.Pahandut,Kec.Pahandut<ul style="list-style-type: none">a. Ketinggian debit air ± 352cm dari dasar Sungai Kahayan.b. Aktivitas Normal- *.Jl. Petuk Katimpun, Kel. Petuk Katimpun, Kec. Jekan Raya<ul style="list-style-type: none">a. Panjang Jalan terendam air dengan ketinggian ± 48 cm ada kenaikan 2cm di atas badan jalanb. Aktivitas warga terkendala jalan yg masih belum bisa di lewati melalui jalur darat*.Jl. Danau Rangas Ujung, Kel. Bukit Tunggal, Kec. Jekan Raya<ul style="list-style-type: none">a. Ketinggian debit air ± 7 cm di dalam rumah wargab. Panjang Jalan terendam ± 41 cm di atas permukaan jalanc. Aktivitas warga normald.Rumah yg terendam : 2 kke.Rumah yang terkendala jalan : 22 kk <p>Jl. Sulawesi gg. Asbi RT 01 RW 02</p> <ul style="list-style-type: none">a.Ketinggian debit air Sekitar ± 30-40 cmb. Yang terendam Ada 9 rumah (barak 3 pintu) <p>LAPORAN MASYARAKAT MASUK CaLL CENTER BPBD KOTA PALANGKA RAYA</p> <p>KERUSAKAN</p> <p>SAPRAS</p> <ul style="list-style-type: none">- 2 Buah Mobil BPBD Kota Palangka Raya <p>PENGUNGSI:</p> <p>LANGKAH YANG DIAMBIL</p> <ul style="list-style-type: none">- Tim TRC BPBD Kota Palangka Raya melakukan pemantauan dilokasi Rawan banjir dan hasil pemantauan di laporkan ke pimpinan. |    |
|--|--|

Koordinator Posko Siaga Bencana

1. Heri Pauzi

2. Sutarto

Tim Rescue (TRC)

1. Yen Saputra

2. Regu III

Demikian laporan sementara, apabila ada informasi yang signifikan akan kami sampaikan.

PUSDALOPS BPBD KOTA PALANGKA RAYA

Alamat : Jl. Tjilik Riwut km 5,5 Palangka Raya,
Kalimantan Tengah

CALL CENTER ☎

Balap : 0822-5588-2532

Yen Saputra : 0813-4862-5236

Kenali Ancamannya, Kurangi Resikonya.

- Sadar Bencana.
- Siaga Bencana.
- Tanggap Bencana.
- Siap Untuk Selamat.
- Bersinergi dalam menghadapi Bencana.

SALAM TANGGUH !

SALAM KEMANUSIAAN !!!