



STATISTIK KOTA PALANGKA RAYA 2023



Statistical Yearbook of Palangka Raya
2023

STATISTIK
PALANGKA RAYA
Statistical Yearbook of Palangka Raya
2023

[illegible]

WALIKOTA PALANGKA RAYA



WAKIL WALIKOTA PALANGKA RAYA





SAMBUTAN WALIKOTA PALANGKA RAYA

Assalamu'alaikum Warahmatullahi Wabarakatuh.

Salam Sejahtera.

Om Swastyastu.

Tabe Salamet Lingu Nalatai, Salam Sujud Karendem Malempang

Adil Ka'Talino, Bacuramin Ka'Saruga, Basengat Ka'Jubata

Penyediaan informasi dan data yang akurat, relevan dengan cakupan yang lengkap merupakan kebutuhan yang kita tempatkan pada prioritas yang utama. Oleh Karena itu merupakan tantangan bagi kita untuk terus menggali dan menyediakan informasi/data yang menyangkut potensi wilayah untuk kepentingan perencanaan pembangunan maupun untuk pemenuhan kebutuhan pengguna data baik itu pemerintah, akademisi, usahawan dan masyarakat umum lainnya.

Untuk memenuhi kebutuhan tersebut kami menghargai upaya yang telah dilakukan oleh Dinas Komunikasi, Informatika, Statistik dan Persandian (DKISP) Kota Palangka Raya dan Badan Pusat Statistik Kota Palangka Raya yang telah menerbitkan buku "**Statistik Kota Palangka Raya 2023**". Semoga penerbitan buku semacam ini dapat dilanjutkan terus secara teratur setiap tahun.

Saya menaruh harapan agar buku semacam ini terus disempurnakan penyajiannya. Kepada setiap unit terkait agar terus membantu melengkapi dan memperbaharui materi dengan memberi masukan kepada Kepala Dinas Komunikasi, Informatika, Statistik dan Persandian Kota Palangka Raya dan Badan Pusat Statistik Kota Palangka Raya demi penyempurnaan penyajian di masa yang akan datang.

Semoga buku ini dapat memberikan manfaat bagi kita semua.

Palangka Raya, Juli 2023

WALIKOTA PALANGKA RAYA

FAIRID NAPARIN



FOREWORD THE MAYOR OF PALANGKA RAYA

Assalamu'alaikum Warahmatullahi Wabarakatuh.

Salam Sejahtera.

Om Swastyastu.

Tabe Salammat Lingu Nalatai, Salam Sujud Karendem Malempang

Adil Ka'Talino, Bacuramin Ka'Saruga, Basengat Ka'Jubata

Availability of relevant, accurate, comprehensive information and data are a necessity to which first priority should be given. It is a challenge for us to continue gathering information/data on territorial potential for the sake of planning development and to provide users including government, academics, bussiness and the general public.

To fulfill the needs and requirements for statistical data, I appreciate to the efforts of the Information Communication, Statistic and Crypto Department (DKISP) and BPS-Statistics of Palangka Raya City which have published **"Statistical Yearbook of Palangka Raya 2023"**. Hopefully publishing of a kind of this can be continued regularly every year.

It would be no exaggeration for me to say that I am very hopeful that the revised presentation of such a book as this one will be continued. To all related units, it is hoped that they will assist with supplementing and renewing the material by giving inputs to the Information Communication, Statistic and Crypto Department and BPS-Statistics of Palangka Raya City, for the purpose of revised presentation in the future.

It is our hope that this book will be useful to us all.

Palangka Raya, Juli 2023

The Major of Palangka Raya

FAIRID NAPARIN

KATA PENGANTAR

Puji dan syukur kami panjatkan kepada Tuhan Yang Maha Esa, atas limpahan rahmat-Nya Pemerintah Kota Palangka Raya melalui Dinas Komunikasi, Informatika, Statistik dan Persandian Kota Palangka Raya telah menyelesaikan publikasi buku “**Statistik Kota Palangka Raya 2023**”.

Publikasi buku ini merupakan kelanjutan dari publikasi tahun sebelumnya, sebagian besar tabel-tabelnya menyajikan data tahun 2022. Publikasi ini dimaksudkan untuk memberikan gambaran tentang keadaan dan ciri-ciri sosial-ekonomi penduduknya, serta keadaan sosial dan perekonomian Kota Palangka Raya secara menyeluruh.

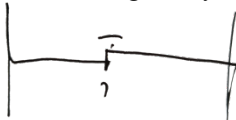
Kandungan isi buku bersumber dari data primer juga dari data sekunder, baik instansi pemerintah maupun swasta. Publikasi ini dapat terwujud berkat kerjasama dan bantuan dari berbagai pihak, baik instansi pemerintah maupun swasta. Kepada semua pihak baik Dinas/Instansi/Lembaga Pemerintah maupun swasta yang telah memberikan bantuan dalam menyediakan data kami sampaikan penghargaan dan ucapan terima kasih yang sebesar-besarnya.

Meskipun publikasi ini telah diupayakan kelengkapan dan penyempurnaan data yang disajikan, namun masih belum dapat memenuhi kebutuhan pemakai data secara maksimal. Untuk perbaikan publikasi ini tanggapan dan saran-saran dari pemakai sangat diharapkan.

Semoga penyajian data statistik ini dapat bermanfaat bagi kita semua, terutama dalam rangka menyusun dan melaksanakan pembangunan yang kita cita-citakan.

Palangka Raya, Juli 2023

Kepala Dinas Komunikasi, Informatika,
Statistik dan Persandian
Kota Palangka Raya



SAIPULLAH, S.H
NIP. 19760712 200604 1 007

Kepala BPS Kota Palangka Raya
Selaku Ketua Tim Penyusunan



AMOS ADAM RESIDUL S.Si, MA
NIP. 19740221 199512 1 001

PREFACE

Praise and gratefulness to God, that the Information Communication, Statistic and Crypto Department (DKISP) Palangka Raya and BPS-Statistics of Palangka Raya City has succeeded in completing publication of the book **“Statistical Yearbook of Palangka Raya 2023”**.

The publication which is a continuation of previous publication, presents the most current information, with most of the tables present the 2022 data. This publication is intended to provide information on the geographic and climatic condition in Palangka Raya City, the socio-economic characteristics of the population, and the general social and economic condition of Palangka Raya City.

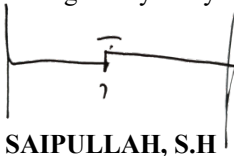
The source of the contents comes from primary and secondary data where collected from public and private institutions. The release of this publication has been made possible, due to the assistance and contributions of various government institution and private organizations to all who has involved in the preparations of this publication, I would like to express my high appreciation and gratitude.

Although a great effort for the completion of it had already been made, it could not meet the need of the data user. For more better in the next time suggestions for improvement of this publication are always welcome.

We hope this book will be useful for all, especially to preparation and implementation of the development.

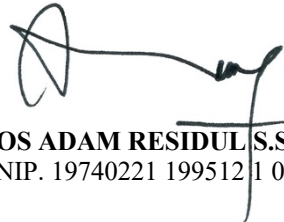
Palangka Raya, Juli 2023

Head Information Communication,
Statistic and Crypto Department of
Palangka Raya City



SAIPULLAH, S.H
NIP. 19760712 200604 1 007

Chief Statistician
Of Palangka Raya City
As Chairman Of The Team



AMOS ADAM RESIDUL S.Si, MA
NIP. 19740221 199512 1 001

DAFTAR ISI/ CONTENTS

Halaman
Page

SAMBUTAN.....	ix
KATA PENGANTAR.....	xi
DAFTAR ISI/ CONTENTS	xiii
DAFTAR TABEL/LIST OF TABLES	xv
DAFTAR GAMBAR/LIST OF FIGURES.....	xxxi
SEJARAH SINGKAT PEMBENTUKAN KOTA PALANGKA RAYA <i>BRIEF HISTORY OF THE ESTABLISHMENT OF KOTA PALANGKA RAYA</i>	xxxiv
MOTTO KOTA PALANGKA RAYA <i>MOTTO OF PALANGKA RAYA CITY</i>	xl
URAIAN TENTANG LAMBANG DAERAH KOTA PALANGKA RAYA	xlii
1. Geografi dan Iklim/ <i>Geography and Climate</i>	1
2. Pemerintahan/ <i>Government</i>	17
3. Penduduk dan Ketenagakerjaan/ <i>Population and Employment</i>	46
4. Sosial / <i>Social</i>	65
5. Pertanian / <i>Agriculture</i>	141
6. Pertambangan dan Energi/ <i>Mining and Energy</i>	167
7. PERDAGANGAN/ <i>TRADING</i>	187
8. Transportasi dan Komunikasi/ <i>Transportation and Communication</i>	201
9. KEUANGAN DAN HARGA/ <i>FINANCE AND PRICES</i>	219
10. Pengeluaran Penduduk dan Konsumsi Makanan/ <i>Population Expenditure and Food Consumption</i>	239
11. pendapatan regional/ <i>regional income</i>	249

DAFTAR TABEL/*LIST OF TABLES*

	Halaman <i>Page</i>
1. Geografi dan Iklim/ <i>Geography and Climate</i>	1
1.1 KEADAAN GEOGRAFI/<i>GEOGRAPHY CONDITION</i>.....	6
1.1.1 Luas Daerah dan Jumlah Pulau Menurut Kecamatan di Kota Palangka Raya, 2022 <i>Total Area and Number of Islands by Subdistrict in Palangka Raya City, 2022</i>	7
1.1.2 Luas Kawasan Hutan dan Penggunaan Lainnya di Kota Palangka Raya, 2022 <i>Area of Forest and Using Others in Palangka Raya City, 2022</i>	8
1.1.3 Jumlah Penerbitan SK Persertifikatan Kota Palangka Raya, 2010-2022 <i>Number of Publication of Certificate Decree of Palangka Raya City, 2010-2022</i>	9
1.1.4 Luas Tanah yang Telah Dilaksanakan Pemberian Hak Atas Tanah Menurut Jenisnya Kota Palangka Raya, 2016-2022 (m ²) <i>Land Area given land-law of Palangka Raya City by kind, 2016-2022 (m²)</i>	11
1.1.5 Jumlah Ijin Mendirikan Bangunan Menurut Kecamatan di Kota Palangka Raya, 2022 <i>Number of Construction License Given by Subdistrict in Palangka Raya City, 2022</i>	12
1.2 KEADAAN IKLIM/<i>CLIMATE CONDITION</i>.....	13
1.2.1 Jumlah Curah Hujan, Hari Hujan, dan Kecepatan Angin Rata-Rata Menurut Bulan di Kota Palangka Raya, 2022 <i>Amount of Precipitation, Number of Rainy Days, and Wind Velocity Average by Month in Palangka Raya City, 2022</i>	13
1.2.2 Rata-Rata Suhu, Kelembaban dan Tekanan Udara Menurut Bulan di Stasiun Meterorologi Tjilik Riwut Kota Palangka Raya, 2022 <i>Average Temperature, Humidity, and Atmospheric Pressure by Month in Tjilik Riwut Meterological Station, 2022</i>	14
1.2.3 Rata-rata Bulanan Indeks Standar Pencemaran Udara (ISPU) di Kota Palangka Raya, 2022 <i>Monthly Average of Air Pollution Index (API) in Palangka Raya Municipality, 2022</i>	15
2. Pemerintahan/<i>Government</i>.....	17
2.1 Nama Kecamatan dan Kelurahan, Jumlah Rukun Warga (RW) ¹⁾ dan Rukun Tetangga (RT) ²⁾ di Kota Palangka Raya, 2022 <i>Name of Subdistrict</i>	

	<i>and Village, Rukun Warga and Rukun Tetangga in Palangka Raya City, 2022</i>	23
2.2	Jumlah Pegawai Negeri Sipil Menurut Tingkat Pendidikan dan Jenis Kelamin di Kota Palangka Raya, 2022 <i>Number of Civil Servants by Educational Level and Sex in Palangka Raya City, 2022</i>	25
2.3	Banyaknya Pegawai Negeri Sipil Menurut Tingkat Jenis Kelamin dan Golongan Kepangkatan Kota Palangka Raya, 2022 <i>Number of Civil Servants of Palangka Raya City by Sex and Hierarchy, 2022</i>	26
2.4	Banyaknya Pegawai Negeri Sipil Menurut Jabatan dan Jenis Kelamin di Kota Palangka Raya, 2022 <i>Number of Civil Servants of Palangka Raya City by Sex and Position, 2022</i>	27
2.5	Jumlah Pegawai Negeri Sipil Daerah Menurut Dinas/Instansi Pemerintah dan Jenis Kelamin di Kota Palangka Raya, 2022 <i>Number of Regional Civil Servants by Institution/Office and Sex in Palangka Raya City, 2022</i>	27
2.6	Jumlah Perolehan Suara Hasil Pemilihan Umum Kota Palangka Raya, 2019 <i>Number of Vote of The General Election in Palangka Raya City, 2019</i>	32
2.7	Jumlah Keanggotaan DPRD Kota Palangka Raya Hasil Pemilihan Umum, 2022 <i>Number of Regional Representative Membership of Kota Palangka Raya According to The Result of The General Election 2022</i>	33
2.8	Jumlah Anggota Dewan Perwakilan Rakyat Daerah Menurut Partai Politik dan Jenis Kelamin di Kota Palangka Raya, 2022 <i>Number of Members of The Regional House of Representatives by Political Parties and Sex in Palangka Raya City, 2022</i>	34
2.9	Jumlah Anggota Dewan Perwakilan Rakyat Daerah Menurut Jenis Kelamin dan Tingkat Pendidikan di Kota Palangka Raya, 2022 <i>Number of Members of The Regional House of Representatives by Sex and Education Level in Palangka Raya City, 2022</i>	35
2.10	Jumlah Tahanan Kejaksaan Negeri Palangka Raya Menurut Bulan, 2022 <i>Number of Accused Prison in Palangka Raya by Month, 2022</i>	36
2.11	Jumlah Tahanan Kejaksaan Negeri Palangka Raya Menurut Perkara Pidana, 2022 <i>Number of Accused Prison at Palangka Raya by Criminal Law, 2022</i>	37
2.12	Jumlah Tertuduh Menurut Jenis Kelamin dan Sifat Putusan di Kota Palangka Raya, 2012-2022 <i>Number of Accused by Sex and Decision Color in Palangka Raya City, 2012-2022</i>	39

2.13	Jumlah Tertuduh Menurut Jenis Putusan yang Telah Dijatuhkan di Kota Palangka Raya, 2012-2022 <i>Number of Accused by Kind of Decision in Palangka Raya City, 2012-2022</i>	40
2.14	Jumlah Narapidana Menurut Jenis Kejahatan di Kota Palangka Raya, 2022 <i>Number of Prisoner by Type of Crime in Palangka Raya City, 2022</i>	42
2.15	Jumlah Perkara dan Terdakwa Perkara Pidana (Termasuk Pelanggaran Lalu Lintas) di Kota Palangka Raya Menurut Bulan, 2022 <i>Number of Case and Accused in Criminal Law (Including Traffic Violation) in Palangka Raya City by Month, 2022</i>	44
3.	Penduduk dan Ketenagakerjaan/<i>Population and Employment</i>	46
3.1	PENDUDUK <i>POPULATION</i>	52
3.1.1	Luas Wilayah, Jumlah Penduduk dan Kepadatan Penduduk (per Km ²) Kota Palangka Raya, 2022 <i>Regional Area, Population and Population Density (Per Km²) of Palangka Raya City, 2022</i>	52
3.1.2	Penduduk dan Laju Pertumbuhan (Ribuan Orang) Menurut Kecamatan Kota Palangka Raya, 2020-2022 <i>Population and Population Growth Rate (Thousand Person) by Subdistrict in Palangka Raya City, 2020-2022</i>	53
3.1.3	Jumlah Penduduk dan Rasio Jenis Kelamin (Ribuan Orang) Menurut Kecamatan di Kota Palangka Raya, 2022 <i>Population and Sex Ratio (Thousand Person) by Subdistrict in Palangka Raya City, 2022</i>	54
3.1.4	Proyeksi Penduduk Kota Palangka Raya Menurut Jenis Kelamin (Ribuan Orang), 2013-2022 <i>Population Projection of Palangka Raya City (Thousand Person) by Sex, 2013-2022</i>	55
3.2	KETENAGAKERJAAN <i>EMPLOYMENT</i>	56
3.2.1	Jumlah Penduduk Berumur 15 Tahun Keatas Menurut Jenis Kegiatan Selama Seminggu yang Lalu dan Jenis Kelamin di Kota Palangka Raya, 2022 <i>Population Aged 15 Years and Over by Type of Activity During the Previous Week in Palangka Raya City, 2022</i>	56
1.1.1	56	
3.2.2	Penduduk Usia 15 Tahun Ke Atas Menurut Pendidikan yang Ditamatkan dan Partisipasi Angkatan Kerja di Kota Palangka Raya, 2022 <i>Population of 15 Years at Age and Over by Educational Attainment in Palangka Raya City, 2022</i>	57
3.2.3	Penduduk Usia 15 Tahun Ke Atas yang Bekerja Selama Seminggu yang Lalu Menurut Kelompok Umur dan Jenis Kelamin di Kota Palangka	

	<i>Raya, 2022 Population Aged 15 Years and Over Who Worked During the Previous Week by Age Group and Sex in Palangka Raya City, 2022</i>	58
3.2.4	<i>Penduduk Usia 15 Tahun Ke Atas yang Bekerja Selama Seminggu yang Lalu Menurut Status Pekerjaan dan Jenis Kelamin di Kota Palangka Raya, 2022 Population Aged 15 Years and Over Who Worked During the Previous week by Main Employment Status and Sex in Palangka Raya City, 2022.....</i>	59
3.2.5	<i>Jumlah Pencari Kerja, Permintaan Tenaga Kerja, Penempatan Tenaga Kerja dan Sisa Pencari Kerja Terdaftar Menurut Tingkat Pendidikan di Kota Palangka Raya, 2022 Number of Job Applicants, Demand of Labor, Placement of Workers and The Reminder of Registered Job Applicants by Educational Level in Palangka Raya City, 2022.....</i>	60
3.2.6	<i>Upah Minimum Regional Tiap Sektor di Kota Palangka Raya, 2020-2022 Regional Minimum Wages of Palangka Raya City, 2020-2022</i>	62
4.	Sosial /Social.....	65
4.1	PENDIDIKAN EDUCATION.....	71
4.1.1	<i>Banyaknya Sekolah Dasar di Kota Palangka Raya Menurut Kecamatan, 2022/2023 Number of Primary School in Palangka Raya City by Subdistrict, 2022/2023</i>	71
4.1.2	<i>Jumlah Murid Sekolah Dasar Negeri Menurut Kelas, Jenis Kelamin dan Kecamatan di Kota Palangka Raya, 2022/2023 Number of Primary School Students by Class, Gender and Subdistrict in Palangka Raya City, 2022/2023</i>	72
4.1.3	<i>Jumlah Murid Sekolah Dasar Swasta Menurut Kelas, Jenis Kelamin dan Kecamatan di Kota Palangka Raya, 2022/2023 Number of Primary School Students by Class, Gender and Subdistrict in Palangka Raya City, 2022/2023</i>	74
4.1.4	<i>Jumlah Guru Pengajar SD Menurut Kecamatan, Status Guru dan Status Sekolah di Kota Palangka Raya, 2022/2023 Number of Primary School Teachers by Subdistrict, Teacher Status and School Status in Palangka Raya City, 2022/2023</i>	76
4.1.5	<i>Jumlah Murid Sekolah Menengah Pertama Negeri Menurut Kelas, Jenis Kelamin dan Kecamatan, 2022/2023 Number of Public Junior High School Students By Class, Gender and Subdistrict, 2022/2023</i>	77
4.1.6	<i>Jumlah Murid Sekolah Menengah Pertama Swasta Menurut Kelas, Jenis Kelamin dan Kecamatan, 2022/2023 Number of Private Junior High School Students By Class, Gender and Subdistrict, 2022/2023</i>	78

4.1.7	Jumlah Guru Pengajar SMP Menurut Kecamatan, Status Guru dan Status Sekolah di Kota Palangka Raya, 2022/2023 <i>Number of Public Junior High School Teachers by Subdistrict, Teacher Status and School Status in Palangka Raya City, 2022/2023</i>	79
4.1.8	Banyaknya Sekolah Menengah Atas (SMA) di Kota Palangka Raya Menurut Kecamatan, 2022/2023 <i>Number of Senior High School in Palangka Raya City by Subdistrict, 2022/2023</i>	80
4.1.9	Jumlah Murid Sekolah Menengah Atas (SMA) Negeri di Kota Palangka Raya Menurut Kecamatan, 2022/2023 <i>Number of Public Senior High School Students by Class, Gender and Subdistrict, 2022/2023</i>	81
4.1.10	Jumlah Murid Sekolah Menengah Atas (SMA) Swasta di Kota Palangka Raya Menurut Kecamatan, 2022/2023 <i>Number of Private Senior High School Students by Class, Gender and Subdistrict, 2022/2023</i>	82
4.1.11	Jumlah Guru Sekolah Menengah Atas Menurut Kecamatan dan Status Sekolah di Kota Palangka Raya, 2022/2023 <i>Number of Senior High School Teachers by Subdistrict, Teacher Status, and School Status in Palangka Raya City, 2022/2023</i>	83
4.1.12	Banyaknya Sekolah Menengah Kejuruan (SMK) di Kota Palangka Raya Menurut Kecamatan, 2022/2023 <i>Number of Vocational High School in Palangka Raya City by Subdistrict, 2022/2023</i>	84
4.1.13	Jumlah Murid Sekolah Menengah Kejuruan (SMK) di Kota Palangka Raya Menurut Kecamatan, 2022/2023 <i>Number of Student in Vocational High School in Palangka Raya City by Subdistrict, 2022/2023</i>	85
4.1.14	Jumlah Guru Sekolah Menengah Kejuruan Menurut Kecamatan dan Status Sekolah di Kota Palangka Raya, 2022/2023 <i>Number of Vocational High School Teachers by Subdistrict and School Status in Palangka Raya City, 2022/2023</i>	86
4.1.15	Banyaknya Sekolah Luar Biasa (SLB) di Kota Palangka Raya Menurut Kecamatan, 2022/2023 <i>Number of Extraordinary School in Palangka Raya City by Subdistrict, 2022/2023</i>	87
4.1.16	Jumlah Murid Sekolah Luar Biasa Negeri Menurut Kelas, Jenis Kelamin, dan Kecamatan di Kota Palangka Raya, 2022/2023 <i>Number of Public Extraordinary School Students By Class, Gender, and Subdistrict in Palangka Raya City, 2022/2023</i>	88
4.1.17	Jumlah Murid Sekolah Luar Biasa Swasta Menurut Kelas, Jenis Kelamin, dan Kecamatan di Kota Palangka Raya, 2022/2023 <i>Number of Private Extraordinary School Students By Class, Gender, and Subdistrict in Palangka Raya City, 2022/2023</i>	89

4.1.18	Jumlah Guru Sekolah Luar Biasa (SLB) di Kota Palangka Raya Menurut Kecamatan dan Status Sekolah, 2022/2023 <i>Number of Teacher in Extraordinary School in Palangka Raya City by Subdistrict and School Status, 2022/2023</i>	90
4.1.19	Banyaknya Sekolah, Murid dan Guru Perguruan Islam di Kota Palangka Raya, 2022/2023 <i>Number of School, Student and Teacher by Islamic Institution in Palangka Raya City, 2022/2023</i>	91
4.1.20	Banyaknya Perguruan Islam di Kota Palangka Raya Menurut Kecamatan, 2022/2023 <i>Number of Islamic Institution in Palangka Raya City by Subdistrict,, 2022/2023</i>	92
4.1.21	Banyaknya Sekolah, Murid dan Guru Madrasah Ibtidaiyah (MI) di Kota Palangka Raya Menurut Kecamatan dan Status, 2022/2023 <i>Number of School, Student and Teacher of MI in Palangka Raya City by Status of School, 2022/2023</i>	93
4.1.22	Banyaknya Sekolah, Murid dan Guru Madrasah Tsanawiyah (MTs) di Kota Palangka Raya Menurut Kecamatan dan Status, 2022/2023 <i>Number of School, Student and Teacher of MTs in Palangka Raya City by Status of School, 2022/2023</i>	96
4.1.23	Banyaknya Sekolah, Murid dan Guru Madrasah Aliyah (MA) di Kota Palangka Raya Menurut Kecamatan dan Status, 2022/2023 <i>Number of School, Student and Teacher of MA in Palangka Raya City by Status of School, 2022/2023</i>	99
4.1.24	Banyak Sekolah, Murid dan Guru pada Pondok Pesantren Setingkat SMP di Kota Palangka Raya Menurut Status dan Kecamatan, 2022/2023 <i>Number of School, Students and Teachers at Boarding Schools on Junior High School Level in Palangka Raya City by Status and Subdistrict, 2022/2023</i>	102
4.1.25	Banyak Sekolah, Murid dan Guru pada Pondok Pesantren Setingkat SMA di Kota Palangka Raya Menurut Status dan Kecamatan, 2022/2023 <i>Number of School, Students and Teachers at Boarding Schools on Senior High School Level in Palangka Raya City by Status and Subdistrict, 2022/2023</i>	103
4.1.26	Nama, Alamat, Status dan Pengelola Perguruan Tinggi di Kota Palangka Raya, 2022/2023 <i>Name, Address, Status and Organizer of Collages/Institutes in Palangka Raya City, 2022/2023</i>	104
4.1.27	Jumlah Dosen Universitas Palangka Raya Menurut Fakultas/Jurusan dan Tingkat Pendidikan, 2022/2023 <i>Number of Lectures of Palangka Raya University by Faculty/Specialization and Education Level, 2022/2023</i> .	106

4.1.28	Jumlah Mahasiswa Menurut Jurusan dan Jenis Kelamin pada Universitas Palangka Raya, 2022/2023 <i>Number of Student by Faculty and Specialization and Sex at Palangka Raya State University, 2022/2023.</i>	107
4.1.29	Banyak Mahasiswa dan Lulusan Insitut Agama Islam Negeri (IAIN) Palangka Raya Menurut Fakultas dan Jenis Kelamin, 2022/2023 <i>Number of Students and Graduates of IAIN Palangka Raya by Faculty and Sex, 2022/2023</i>	112
4.1.30	Banyak Dosen dan Asisten Dosen Insitut Agama Islam Negeri (IAIN) Palangka Raya Menurut Fakultas, 2022/2023 <i>Number of Lecturer and Asisten Lecturer of IAIN Palangka Raya by Faculty, 2022/2023</i>	113
4.1.31	Jumlah Mahasiswa dan Lulusan Menurut Program Studi dan Jenis Kelamin pada Universitas Muhammadiyah Palangka Raya, 2022/2023 <i>Number of Student and Graduates by Programs and Sex at Muhammadiyah University of Palangka Raya, 2022/2023.</i>	114
4.1.32	Jumlah Dosen/Asisten Dosen Pada Universitas Muhammadiyah Palangka Raya, 2022/2023 <i>Number of Lecture/Lecture Assistant of Muhammadiyah University of Palangka Raya, 2022/2023</i>	116
4.1.33	Jumlah Mahasiswa dan Lulusan Menurut Program Studi dan Jenis Kelamin pada STMIK Palangka Raya, 2022/2023 <i>Number of Student and Graduates by Programs and Sex at STMIK of Palangka Raya, 2022/2023</i>	118
4.2	KESEHATAN <i>HEALTH</i>.....	119
4.2.1	Jumlah Fasilitas Kesehatan Menurut Kecamatan di Kota Palangka Raya, 2022 <i>Number of Medical Facilities by Subdistrict in Palangka Raya City, 2022</i>	119
4.2.2	Jumlah Tenaga Kesehatan Menurut Kecamatan di Kota Palangka Raya, 2022 <i>Number of Medical Personnel by Subdistrict in Palangka Raya City, 2022</i>	120
4.2.3	Banyaknya Dokter di Kota Palangka Raya Menurut Klasifikasi, 2022 <i>Number of Doctors at Palangka Raya City by Classification, 2022</i>	121
4.2.4	Banyaknya Apotek Pemerintah dan Swasta di Kota Palangka Raya, 2016-2022 <i>Number of Government and Private Dispensaries at Palangka Raya City by Years, 2016-2022</i>	122
4.2.5	Jumlah Ibu Hamil, Melakukan Kunjungan K1, Melakukan Kunjungan K4, Kurang Energi Kronis (KEK), dan Mendapat Tablet Zat Besi (Fe) Menurut Kecamatan di Kota Palangka Raya, 2022 <i>Number of Pregnant Women, Those with One Visit and four Visits of Antenatal Care, Chronic</i>	

	<i>Energy Deficiency (CED), and Receiving Iron Supplement by Subdistrict in Palangka Raya City, 2022</i>	123
4.2.6	Jumlah Persalinan Melalui Tenaga Kesehatan dan Fasilitas Pelayanan Kesehatan Menurut Kecamatan di Kota Palangka Raya, 2022 <i>Number of Birth By Health Workers and Health Services Facilities and Subdistrict in Palangka Raya City, 2022</i>	124
4.2.7	Jumlah Kasus Kematian Ibu, Bayi, dan Balita Menurut Kecamatan di Kota Palangka Raya, 2022 <i>Number of Maternal, Infant, and Under-5 Mortality by Subdistrict in Palangka Raya City, 2022</i>	125
4.2.8	Jumlah Kasus 10 Penyakit Terbanyak di Kota Palangka Raya, 2022 <i>Number of Cases of The 10 Most Deseases in Palangka Raya City, 2022</i>	126
4.2.9	Jumlah Kasus HIV/AIDS, IMS, DBD, Diare, TB, dan Malaria Menurut Kecamatan di Kota Palangka Raya, 2022 <i>Number of Cases of HIV/AIDS, Sexually Transmitted Infection, Dengue Fever, Diarhea, Tuberculosis (TB) and Malaria by Subdistrict in Palangka Raya City, 2022</i>	127
4.2.10	Banyaknya Akseptor KB Aktif di Kota Palangka Raya Menurut Kecamatan dan Pemakaian Alat Kontrasepsi, 2022 <i>Number of Active Acceptors in Palangka Raya City, by Contraceptive Used and Subdistrict, 2022</i>	128
4.2.11	Target dan Realisasi Mix Kontrasepsi Peserta KB Baru Menurut Metode di Kota Palangka Raya, 2022 <i>Scheme and Realization of Mix Contraceptive of New Acceptors Family by Method in Palangka Raya City, 2022</i>	130
4.2.12	Jumlah Klinik Keluarga Berencana (KKB) dan Pos Pelayanan Keluarga Berencana Desa (PPKBD) Menurut Kecamatan di Kota Palangka Raya, 2022 <i>Number of Family Planning Clinics and Village Family Planning Office Units by Subdistrict in Palangka Raya City, 2022</i>	131
4.3	AGAMA RELIGION	132
4.3.1	Jumlah Penduduk Menurut Kecamatan dan Agama yang Dianut di Kota Palangka Raya, 2022 <i>Population by Subdistrict and Religion in Palangka Raya City, 2022</i>	132
4.3.2	Jumlah Penduduk Menurut Agama dan Jenis Kelamin di Kota Palangka Raya, 2022 <i>Population by Religion and Sex in Palangka Raya City, 2022</i>	133

4.3.3	Jumlah Fasilitas Tempat Ibadah Menurut Kecamatan di Kota Palangka Raya, 2022 <i>Number of Worship Place by Subdistrict in Palangka Raya City, 2022</i>	134
4.3.4	Jumlah Jemaah Haji yang Diberangkatkan ke Tanah Suci Kota Palangka Raya, 2022 <i>Number of Moslem Pilgrims Who Departured for Mecca from Kota Palangka Raya, 2022</i>	135
4.3.5	Jumlah Pernikahan Menurut Kecamatan di Kota Palangka Raya, 2019-2022 <i>Number of Marriages by Subdistrict in Palangka Raya City, 2019-2022</i>	136
4.4	SOSIAL LAINNYA <i>OTHERS SOCIAL</i>	137
4.4.1	Garis Kemiskinan, Jumlah, dan Persentase Penduduk Miskin di Kota Palangka Raya, 2015-2022 <i>Poverty Line, Number, and Percentage of Poor People in Palangka Raya City, 2015-2022</i>	137
4.4.2	Jumlah Penerima Bantuan (Kepala Keluarga) dan Anggaran Bantuan Sosial Pangan Menurut Kecamatan di Kota Palangka Raya, 2022 <i>Number of Beneficiaries (Head of Family) and Budget of Social Assistance for Food by Subdistrict in Palangka Raya City, 2022</i>	138
4.4.3	Jumlah Wanita Tuna Susila di Kota Palangka Raya, 2011-2022 <i>Number of Prostitutes in Palangka Raya City, 2011-2022</i>	139
5.	Pertanian <i>/Agriculture</i>	141
5.1	TANAMAN PANGAN <i>FOOD CROPS</i>	147
5.1.1	Luas Panen Padi Ladang, Padi Sawah, Jagung, Ubi Kayu dan Ubi Jalar (Ha) Kota Palangka Raya Menurut Kecamatan, 2022 <i>Harvested Area of Dry Land Paddy, Wetland Paddy, Maize, Cassava and Sweet Potatoes (Ha) in Palangka Raya City by Subdistrict, 2022</i>	147
5.1.2	Produksi Padi Ladang, Padi Sawah, Jagung, Ubi Kayu dan Ubi Jalar (Ton) Kota Palangka Raya Menurut Kecamatan, 2022 <i>Production of Dry Land Paddy, Wetland Paddy, Maize, Cassava and Sweet Potatoes (Ton) in Palangka Raya City by Subdistrict, 2022</i>	148
5.1.3	Jumlah Kelompok Tani di Kota Palangka Raya Menurut Kecamatan, 2022 <i>Number of Farmer Group in Palangka Raya City by Subdistrict, 2022</i>	149
5.2	HORTIKULTURA <i>HORTICULTURE</i>	150
5.2.1	Produksi Buah-Buahan Kota Palangka Raya Menurut Jenisnya (Ton) dan Kecamatan, 2022 <i>Fruit Production of Palangka Raya City by Subdistrict and Kind of Fruits (Ton), 2022</i>	150

5.2.2	Produksi Buah–Buahan Menurut Jenis Tanaman di Kota Palangka Raya, 2020 - 2022 <i>Production of Annual Fruits by Kind of Plant in Palangka Raya City, 2020 – 2022</i>	151
5.2.3	Produksi Sayur-Sayuran Kota Palangka Raya Menurut Kecamatan dan Jenis Tanamannya (Ton), 2022 <i>Vegetables Production of Palangka Raya City by Subdistrict and Kind of Crops (Ton), 2022</i>	152
5.2.4	Produksi Tanaman Sayuran Menurut Jenis Tanaman di Kota Palangka Raya, 2020 - 2022 <i>Production of Vegetables by Kind of Plant in Palangka Raya City, 2021 – 2022</i>	153
5.3	PERKEBUNAN ESTATE CROPS	154
5.3.1	Luas Areal Tanaman Perkebunan Menurut Kecamatan dan Jenis Tanaman di Kota Palangka Raya (ribu Ha), 2022 <i>Planted Area of Estate Crops by Subdistrict and Type of Crops in Palangka Raya City (thousand ha), 2022</i>	154
5.3.2	Produksi Tanaman Perkebunan Rakyat Kota Palangka Raya Menurut Kecamatan dan Jenis Tanaman (ribu Ton), 2022 <i>Production of Small Holders Plantation in Palangka Raya City by Kind of Crop (thousand Tons), 2022</i>	155
5.4	PETERNAKAN LIVESTOCK	156
5.4.1	Jumlah Populasi Ternak Menurut Jenis Ternak dan Kecamatan di Kota Palangka Raya, 2022 <i>Number of Livestock Population by Subdistrict and Kind in Palangka Raya City, 2022</i>	156
5.4.2	Populasi Unggas dan Kelinci Menurut Kecamatan di Kota Palangka Raya, 2022 <i>Population of Poultry and Rabbit by Subdistrict in Palangka Raya City, 2022</i>	157
1.1.1	157	
5.4.3	Jumlah Ternak yang Dipotong (Tercatat dan di Luar Rumah Pemotongan Hewan/RPH) Menurut Kecamatan di Kota Palangka Raya, 2022 <i>Number of Livestock at Slaughtered (Registered and out of Slaughter House) by Subdistrict in Palangka Raya City, 2022</i>	158
5.4.4	Produksi Daging Menurut Jenis Ternak dan Kecamatan di Kota Palangka Raya (Kg), 2022 <i>Meat Production by Kind of Livestock and Subdistrict in Palangka Raya City (Kg), 2022</i>	159
5.4.5	Produksi Telor di Kota Palangka Raya Menurut Kecamatan dan Jenis Unggas (Kg), 2022 <i>Eggs Production in Palangka Raya City by Subdistrict and Kind of Poultry (Kg), 2022</i>	160

5.5	PERIKANAN <i>FISHERY</i>.....	161
5.5.1	Jumlah Rumah Tangga Perikanan Tangkap Menurut Kecamatan dan Subsektor di Kota Palangka Raya, 2021 -2022 <i>Number of Fish Capture Households by Subdistrict and Subsector in Palangka Raya City, 2021-2022</i>	161
5.5.2	Produksi Perikanan Tangkap Menurut Kecamatan dan Subsektor di Kota Palangka Raya (Ton), 2021-2022 <i>Production of Fish Capture Households by Subdistrict and Subsector in Palangka Raya City (Ton), 2021-2022</i>	162
5.5.3	Jumlah Rumah Tangga Perikanan Budidaya Menurut Kecamatan dan Subsektor di Kota Palangka Raya, 2022 <i>Number of Aquaculture Households by Subdistrict and Subsector in Palangka Raya City, 2022</i>	163
5.5.4	Produksi Perikanan Budidaya Menurut Kecamatan dan Subsektor di Kota Palangka Raya (Ton), 2022 <i>Production of Aquaculture by Subdistrict and Subsector in Palangka Raya City (Ton), 2022</i>	164
5.5.5	Jumlah Perahu/Kapal Menurut Kecamatan dan Jenis Kapal di Kota Palangka Raya, 2022 <i>Number of Fishing Boats by Subdistrict and Type of Boat in Palangka Raya City, 2022</i>	165
6.	Pertambangan dan Energi/<i>Mining and Energy</i>	167
6.1	INDUSTRI <i>INDUSTRY</i>.....	173
6.1.1	Jumlah Perusahaan Industri Kecil dan Pekerja Kota Palangka Raya, 2014-2022 <i>Number of Small Manufacturing Establishment and Person Engaged of Palangka Raya City, 2014-2022.....</i>	173
6.1.2	Besar Nilai Produksi Industri (000 Rupiah) di Kota Palangka Raya, 2022 <i>Number of Output Value (000 Rupiahs) in Palangka Raya City, 2022..</i>	175
6.1.3	Jumlah Nilai Ekspor Produksi Industri Pengelolaan Non Migas dan Migas di Kota Palangka Raya (Dollar), 2020-2022/ <i>Number of Total Export of Non-Oil and Oil in Palangka Raya Municipality (USD), 2020-2022.....</i>	176
6.1.4	Jumlah Jenis Komoditas Ekspor Impor di Kota Palangka Raya (satuan), 2019-2022 <i>Number of Commodity Varian in Palangka Raya Municipality (pcs), 2019-2022.....</i>	177
6.2	ENERGI <i>ENERGY</i>	178
6.2.1	Produksi dan Distribusi Tenaga Listrik PT. PLN pada Cabang/Ranting PLN Kota Palangka Raya, 2010-2022 <i>Produced and Distribution of Electricity PT. PLN at PLN Branch in Palangka Raya City, 2010-2022</i>	178

6.2.2	Daya Terpasang, Produksi, dan Distribusi Listrik PT.PLN (Persero) pada Cabang/Ranting PLN Menurut Bulan di Kota Palangka Raya, 2022 <i>Installed Electricity Power, Production, and Distribution of PT.PLN (Persero) at PLN Branch by Months in Palangka Raya City, 2022.....</i>	179
6.2.3	Produksi Listrik yang Dibangkitkan (kWh) di Kota Palangka Raya, 2022 <i>Generated Electricity Production (kWh) in Palangka Raya City, 2022.</i>	180
6.2.4	Listrik yang Terjual dan Nilai Penjualan pada Cabang/Ranting PLN Menurut Jenis Tarif di Kota Palangka Raya, 2022 <i>Electricity Sold and Sales Value at PLN Branch According to The Type of Fare and Month in Palangka Raya City, 2022</i>	181
6.2.5	Jumlah Pelanggan Listrik PLN Menurut Jenis Pembayaran dan Jenis Satuan Daya di Kota Palangka Raya, 2022 <i>The Number of Electric Customer by Type of Payment and Type of Power in Palangka Raya City, 2022</i>	182
6.2.6	Jumlah Pelanggan Perusahaan Daerah Air Minum Kota Palangka Raya Menurut Jenis Konsumen, 2022 <i>Number of Consumers of Water Supply (Water Supply Establishment) of Palangka Raya City by Kind of Consumer, 2022</i>	184
6.2.7	Jumlah Pelanggan Perusahaan Daerah Air Minum Kota Palangka Raya Menurut Kecamatan, 2022 <i>Number of Consumers of Water Supply (Water Supply Establishment) of Palangka Raya City by District, 2022</i>	185
7.	PERDAGANGAN/TRADING.....	187
7.1	Banyaknya Usaha Mikro Kecil dan Menengah Menurut Kecamatan dan Jenis Usaha di Kota Palangka Raya, 2022 <i>Number of Primer Cooperation by Subdistrict and Group/Type of Cooperation in Palangka Raya City, 2022</i>	193
7.2	Jumlah Perusahaan Menurut Kecamatan dan Bentuk Badan Hukum di Kota Palangka Raya, 2022 <i>Number of Establishments by Type of Business Entity and Subdistrict in Palangka Raya City, 2022</i>	195
7.3	Banyaknya Koperasi Menurut Kecamatan dan Jenis Koperasi di Palangka Raya, 2022 <i>Number of Cooperatives by District and Type of Cooperation of Palangka Raya City, 2022</i>	196
7.4	Jumlah Anggota Koperasi dan KUD (Anggota Penuh) di Kota Palangka Raya, 2010-2022 <i>Number of Cooperation and Village Unit Cooperation Member (Full Member) in Palangka Raya City, 2010-2022.....</i>	197

7.5	Keadaan Modal Koperasi dan KUD di Kota Palangka Raya (000 Rupiah), 2014-2022 <i>Condition of Capital of Cooperation and Village Unit Cooperation in Palangka Raya City (000 Rupiahs), 2014-2022</i>	198
8.	Transportasi dan Komunikasi/ <i>Transportation and Communication</i>.....	201
8.1	TRANSPORTASI <i>TRANSPORTATION</i>	206
8.1.1	Panjang Jalan di Kota Palangka Raya Menurut Jenis Permukaan (Km), 2010 – 2022 <i>Road Length in Palangka Raya City by Type of Surface (Km), 2010-2022</i>	206
8.1.2	Panjang Jalan di Kota Palangka Raya Menurut Jenis Kondisi (Km), 2010-2022 <i>Road Length in Palangka Raya City by Condition Type of Surface (Km), 2010-2022</i>	207
8.1.3	Jumlah Kendaraan Bermotor di Kota Palangka Raya Menurut Jenis dan Fungsinya, 2020-2022 <i>Number of Motor Vehicles in Palangka Raya City by Type, 2020-2022</i>	208
8.1.4	Lalu Lintas Angkutan Udara Dalam Negeri Melalui Bandar Udara Tjilik Riwut Palangka Raya, 2022 <i>Domestic Air Traffic in Tjilik Riwut Airport Palangka Raya City, 2022</i>	209
8.2	KOMUNIKASI <i>COMMUNICATION</i>	210
8.2.1	Banyaknya Kantor Pos Besar, Kantor Pos Tambahan, Kantor Pos Pembantu, Rumah Pos dan Kotak Pos di Kota Palangka Raya, 2009-2021 <i>Number of General, Auxillary, and Sub Post Offices, Postal House and Mailing Box in Palangka Raya City, 2009-2021</i>	210
8.2.2	Jumlah Kantor Pos Pembantu Menurut Kecamatan di Kota Palangka Raya, 2019–2022 <i>Number of Post Office Subsidiaries by Subdistrict in Palangka Raya Municipality, 2019–2022</i>	211
8.2.3	Produksi Kiriman Surat dan Paket di Kota Palangka Raya, 2022 <i>Production of Post and Package Mails in Palangka Raya City, 2022</i> ...	211
8.3	PARIWISATA <i>TOURISM</i>	214
8.3.1	Jumlah Kunjungan Wisatawan ke Obyek Daya Tarik Wisata (ODTW) Menurut Bulan di Kota Palangka Raya, 2022 <i>Number of Tourist Visits to Tourism Object by Months in Palangka Raya City , 2022</i>	214
8.3.2	Jumlah Kunjungan Wisatawan ke Hotel Menurut Bulan di Kota Palangka Raya, 2022 <i>Number of Tourist Visits to Hotel by Months in Palangka Raya City , 2022</i>	215

8.3.3	Jumlah Kunjungan Wisatawan ke Event Menurut Bulan di Kota Palangka Raya, 2022 <i>Number of Tourist Visits to Events by Months in Palangka Raya City, 2022</i>	216
8.3.4	Banyaknya Pengunjung dan Nilai Uang Masuk di Museum Balanga Kota Palangka Raya Menurut Bulan, 2022 <i>Number of Guests and Revenue in Museum Balanga Palangka Raya City by Months, 2022</i>	217
9.	KEUANGAN DAN HARGA/FINANCE AND PRICES.....	Error!
	Bookmark not defined.	
9.1	KEUANGAN DAERAH REGIONAL FINANCE	223
9.1.1	Realisasi Pendapatan Pemerintah Kota Palangka Raya Menurut Jenis Pendapatan (ribu rupiah), 2021-2022 <i>Actual Revenues of Government of Palangka Raya City by Source of Revenues (thousand rupiahs), 2021-2022</i>	224
9.1.2	Anggaran Belanja Pemerintah Kota Palangka Raya Berdasarkan Kinerja Tahun Anggaran (ribu rupiah), 2021-2022 <i>The Budget of Expenditure of Palangka Raya Government Base on Performance of Budgetary Fiscal Year (thousand rupiahs), 2021-2022</i>	225
9.1.3	Jumlah Bank yang Beroperasi Menurut Kecamatan di Kota Palangka Raya, 2022 <i>Number of Banks by Subdistrict in Palangka Raya City, 2022</i>	226
9.1.4	Jumlah Aktiva Rupiah dan Valuta Asing Bank Umum dan BPR di Kota Palangka Raya, 2022 (Juta Rupiah) <i>Number of Commercial and Rural Bank's Assets in Rupiah and Foreign Currency in Palangka Raya City, 2022 (Million of Rp)</i>	227
9.1.5	Posisi Simpanan Masyarakat Rupiah dan Valuta Asing Bank Umum dan BPR Menurut Bulan di Kota Palangka Raya, 2022 (Juta Rupiah) <i>Outstanding of Private Deposits in Rupiah and Foreign Currency of Commercial and Rural Banks by Months in Palangka Raya City, 2022 (Million of Rp)</i>	228
9.1.6	Posisi Pinjaman yang Diberikan Rupiah dan Valuta Asing Bank Umum dan BPR Menurut Bulan di Kota Palangka Raya, 2022 (Juta Rupiah) <i>Outstanding of Loans in Rupiah and Foreign Currency of Commercial and Rural Banks by Months in Palangka Raya City, 2022 (Million of Rp)</i>	229
9.1.7	Posisi Pinjaman yang Diberikan Rupiah dan Valuta Asing Bank Umum dan BPR Menurut Sektor Ekonomi, 2022 (Juta Rupiah) <i>Outstanding of</i>	

Loans in Rupiah and Foreign Currency of Commercial and Rural Banks by Economic Sectors in Palangka Raya City, 2022 (Million of Rp) 230

9.2	INFLASI DAN HARGA <i>INFLATION AND PRICES</i>.....	231
9.2.1	Indeks Harga Konsumen (IHK) Bulanan Kota Palangka Raya Menurut Kelompok Pengeluaran (2020 = 100) dan Bulan, 2022 <i>Monthly Consumers Price Index of Palangka Raya By Expenditure Group (2020 = 100), 2022</i>	231
9.2.2	Tingkat Inflasi Bulanan Kota Palangka Raya Menurut Kelompok Pengeluaran (2020 = 100), 2022 <i>Monthly Inflation Rate of Kota Palangka Raya By Expenditure Group (2020 = 100), 2022</i>	234
10.	Pengeluaran Penduduk dan Konsumsi Makanan/ <i>Population Expenditure and Food Consumption</i>.....	239
10.1	Rata-Rata Pengeluaran Perkapita Sebulan Menurut Kelompok Komoditas di Kota Palangka Raya, 2021-2022 <i>Average Monthly Expenditure per Capita by Commodity Group in Palangka Raya City, 2021-2022</i>	245
10.2	Persentase Pengeluaran Per Kapita Sebulan Menurut Kelompok Komoditas di Kota Palangka Raya, 2021-2022 <i>Percentage of Monthly Expenditure per Capita by Commodity Group in Palangka Raya City, 2021-2022</i>	246
10.3	Rata-rata Konsumsi Kalori per Kapita per Hari (kkal/hari) Menurut Jenis Konsumsi di Kota Palangka Raya, 2022 <i>Average of Calory Consumption per Capita per Day by (kkal/day) Kind of Consumption in Palangka Raya City, 2022</i>	247
10.4	Rata-rata Konsumsi Protein per Kapita per Hari Menurut Jenis Konsumsi di Kota Palangka Raya, 2022 <i>Average Protein Consumption per Capita per Day by Kind of Consumption in Palangka Raya City, 2022</i>	248
11.	pendapatan regional/<i>regional income</i>	249
11.1	Produk Domestik Regional Bruto Atas Dasar Harga Berlaku Menurut Lapangan Usaha di Kota Palangka Raya (miliar rupiah), 2018 - 2022 <i>Gross Regional Domestic Product at Current Market Prices by Industry in Palangka Raya City (billion rupiahs), 2018 - 2022</i>	255
11.2	Produk Domestik Regional Bruto Atas Dasar Harga Konstan 2010 Menurut Lapangan Usaha di Kota Palangka Raya (miliar rupiah), 2018 - 2022 <i>Gross Regional Domestic Product at Constant Market Prices 2010 by Industry in Palangka Raya City (billion rupiahs), 2018 - 2022</i>	257

11.3	Distribusi Persentase Produk Domestik Regional Bruto Atas Dasar Harga Berlaku Menurut Lapangan Usaha di Kota Palangka Raya, 2018 - 2022 <i>Percentage Distribution of Gross Regional Domestic Product at Current Market Prices by Industry in Palangka Raya City, 2018 - 2022</i>	259
11.4	Laju Pertumbuhan Produk Domestik Regional Bruto Atas Dasar Harga Konstan 2010 Menurut Lapangan Usaha di Kota Palangka Raya (persen), 2018 - 2022 <i>Growth Rate of Gross Domestic Product at 2010 Constant Market Prices by Industry in Palangka Raya Municipality (percent), 2018 - 2022</i>	261

DAFTAR GAMBAR/*LIST OF FIGURES*

	Halaman Page
1. GEOGRAFI DAN IKLIM / <i>Geography and Climate</i>	
1.1 Jumlah Hari Hujan dan Curah Hujan Bulanan Kota Palangka Raya, 2022 <i>Number of Rainy Days and Monthly Precipitation of Palangka Raya City, 2022</i>	5
2. PEMERINTAHAN / <i>Government</i>	
2.1 Persentase Pegawai Negeri Sipil Daerah Menurut Tingkat Pendidikan di Kota Palangka Raya, 2022 <i>Percentage of Regional Civil Servants by Educational Level in Palangka Raya City, 2022</i>	21
3. Penduduk dan Ketenagakerjaan / <i>Population and Employment</i>	
3.1 Persentase Penduduk Bekerja Menurut Status Pekerjaan Utama di Kota Palangka Raya, 2022 <i>Percentage of Working Population According to Main Work Status in Palangka Raya City, 2022</i>	50
4. SOSIAL / <i>Social</i>	
4.1 Perkembangan Jumlah dan Persentase Penduduk Miskin di Kota Palangka Raya, 2015-2022 <i>Number and Percentage of Poor Population in Palangka Raya City, 2015-2022</i>	69
5. PERTANIAN / <i>Agriculture</i>	
5.1 Jumlah Ternak yang Dipotong (Tercatat dan di Luar Rumah Kecamatan di Kota Palangka Raya, 2022	

	<i>Number of Livestock at Slaughtered (Registered and out of Slaughter House) in Palangka Raya City, 2022.....</i>	145
6.	Industri, Pertambangan dan Energi / Industry, Mining & Energy	
6.1	Jumlah Pelanggan Perusahaan Air Minum Daerah Menurut Kecamatan di Kota Palangka Raya, 2022 <i>Number of Customer Regional Drinking Water Company by Subdistrict in Palangka Raya City, 2022.....</i>	171
7.	PERDAGANGAN / Trading	
7.1	Banyaknya Usaha Mikro Kecil dan Menengah Menurut Jenis Usaha di Kota Palangka Raya, 2022 <i>Number of Primer Cooperation by Group/Type of Cooperation in Palangka Raya City, 2022.....</i>	191
8.	Transportasi, Komunikasi, dan Pariwisata / Transportation, Communication and Tourism	
8.1	Panjang Jalan Menurut Jenis Permukaan Jalan di Kota Palangka Raya (km), 2020-2022 <i>Length of Roads by Type of Road Surface in Palangka Raya City (km), 2020-2022.....</i>	205
9.	KEUANGAN DAN HARGA / FINANCE AND PRICE	
9.1	Realisasi Pendapatan dan Belanja Pemerintah Kota Palangka Raya (ribu rupiah), 2021-2022 <i>Actual Revenues and Expenditure of Government of Palangka Raya City (thousand rupiahs), 2021-2022.....</i>	222
10.	PENGELUARAN DAN KONSUMSI PENDUDUK / Population Expenditure and Consumption	

10.1	Rata-rata Konsumsi Kalori Per Kapita Per Hari (kkal/hari) Menurut Jenis Konsumsi di Kota Palangka Raya, 2022 <i>Average of Calory Consumption Per Capita Per Day (kcal/day) by Kind of Consumption in Palangka Raya City, 2022</i>	243
------	--	-----

11. Pendapatan Regional / Regional Income

11.1	Laju Pertumbuhan Produk Domestik Regional Bruto Atas Dasar Harga Konstan 2010 Menurut Lapangan Usaha di Kota Palangka Raya (persen), 2022 <i>Growth Rate of Gross Domestic Product at 2010 Constant Market Prices by Industry in Palangka Raya Municipality (percent), 2022</i>	253
------	--	-----

SEJARAH SINGKAT PEMBENTUKAN KOTA PALANGKA RAYA *BRIEF HISTORY OF THE ESTABLISHMENT OF KOTA PALANGKA RAYA*

Sejarah pembentukan Kota Palangka Raya merupakan bagian integral dari pembentukan Provinsi Kalimantan Tengah berdasarkan Undang-undang Darurat Nomor 10 Tahun 1957, Lembaran Negara Nomor 53 berikut penjelasannya (Tambahan Lembaran Negara Nomor 1284) berlaku mulai tanggal 23 Mei 1957, yang selanjutnya disebut Undang-undang Pembentukan Daerah Swatantra Provinsi Kalimantan Tengah.

Berdasarkan Undang-undang Nomor 21 Tahun 1958, Parlemen Republik Indonesia tanggal 11 Mei 1959 mengesahkan Undang-undang Nomor 27 Tahun 1959, yang menetapkan pembagian Provinsi Kalimantan Tengah dalam 5 (lima) Kabupaten dan Palangka Raya sebagai Ibukotanya.

Dengan berlakunya Undang-undang Nomor 27 Tahun 1959 dan Surat Keputusan Menteri Dalam Negeri Republik Indonesia tanggal 22 Desember 1959 Nomor Des. 52/12/2-206, maka ditetapkanlah pemindahan tempat dan kedudukan Pemerintah Daerah Kalimantan Tengah ke Palangka Raya terhitung

The history of Kota Palangka Raya is an integral part of the establishment of Kalimantan Tengah province based on the Emergency Constitution Number 10 year 1957, Country Sheet Number 53 along with its explanation (Additional Country Sheet Number 1284) valid since 23 May 1957, and then called constitution of Local Government Unit Establishment of Kalimantan Tengah province.

Based on Constitution Number 21 year 1958, Parliament of Republic Indonesia on May 11, 1959 officially declared constitution number 27 year 1959, which stated the constribution of Kalimantan Tengah province into five regencies and Palangka Raya as the capital.

Along with the effectiveness of constitution number 27 year 1959 and Mandate of the Minister for Internal Affairs of Republic Indonesia on December 22, 1959 number Des. 52/12/2 – 206, the movement of place and position of the regional government of kalimantan Tengah from Banjarmasin to

tanggal 20 Desember 1959. Selanjutnya, Kecamatan Kahayan Tengah yang berkedudukan di Pahandut secara bertahap mengalami perubahan dengan mendapat tambahan tugas dan fungsinya, antara lain mempersiapkan Kotapraja Palangka Raya. Kahayan Tengah ini dipimpin oleh *Asisten Wedana*, yang pada waktu itu dijabat oleh J. M. NAHAN.

Peningkatan secara bertahap Kecamatan Kahayan Tengah tersebut, lebih nyata lagi setelah dilantiknya Bapak TJILIK RIWUT sebagai Gubernur Kepala Daerah Tingkat I Kalimantan Tengah pada tanggal 23 Desember 1959 oleh Menteri Dalam Negeri, dan Kecamatan Kahayan Tengah di Pahandut dipindahkan ke Bukit Rawi. Pada tanggal 11 Mei 1960, dibentuk pula Kecamatan Palangka Khusus Persiapan Kotapraja Palangka Raya yang dipimpin oleh J.M. NAHAN. Selanjutnya sejak tanggal 20 Juni 1962 Kecamatan Palangka Khusus Persiapan Kotapraja Palangka Raya dipimpin oleh W. COENRAD dengan sebutan Kepala Pemerintahan Kotapraja Administratif Palangka Raya.

Perubahan, peningkatan dan pembentukan yang dilaksanakan untuk kelengkapan Kotapraja Administratif Palangka Raya dengan

Palangka Raya was maintained starting from December 20, 1959. Then, Kahayan Tengah subdistrict which was located in Pahandut was changed step by step and got additional assignments and functions, such as preparing Palangka Raya City. Kalimantan Tengah was headed by Wedana Assistant, who was J.M. NAHAN.

The gradually improvement of Kahayan Tengah subdistrict, had been more realized after Mr. TJILIK RIWUT was inaugurated as Governor, the 1st Regional Level Leader of Kalimantan Tengah on December 23, 1959 by Minister for Internal Affairs and Kahayan Tengah subdistrict was moved into Bukit Rawi. On May 11, 1960, Palangka Raya subdistrict especially for the preparation of Palangka Raya City was also formed and led by W. COENRAD who was known as the leader of Palangka Raya administrative City government.

Changes, improvement and establishment that were done to make Palangka Raya administrative City

membentuk 3 (tiga) Kecamatan, yaitu:

1. Kecamatan Palangka di Pahandut
2. Kecamatan Bukit Batu di Tangkiling
3. Kecamatan Petuk Ketimpun di Marang Nagandurung Langit.

Kemudian pada awal tahun 1964, Kecamatan Palangka di Pahandut dipecah menjadi dua Kecamatan yaitu:

1. Kecamatan Pahandut di Pahandut
2. Kecamatan Palangka di Palangka Raya

Sehingga Kotapraja Administratif Palangka Raya telah mempunyai 4 (empat) Kecamatan dan 17 (tujuh belas) Kampung, yang berarti ketentuan-ketentuan dan persyaratan-persyaratan untuk menjadi satu Kotapraja yang otonom sudah dapat dipenuhi serta dengan disahkannya Undang-undang Nomor 5 tahun 1965, Lembaran Negara Nomor 48 Tahun 1965 yang menetapkan Kotapraja Administratif Palangka Raya, maka terbentuklah Kotapraja Palangka Raya yang otonom.

Peresmian Kotapraja Palangka Raya menjadi Kotapraja yang otonom dihadiri oleh Ketua Komisi B DPRGR, Bapak L.S. HANDOKO WIDJOYO, para Anggota DPRGR, pejabat-pejabat Departemen Dalam Negeri, Deputi Antar Daerah

with forming three subdistrict which were :

1. Palangka subdistrict in Pahandut.
2. Bukit Batu subdistrict in Tangkiling
3. Petuk Ketimpun subdistrict in Marang Nagandurung Langit

Then, on the beginning of year 1964, Palangka subdistrict was divided into two:

1. Pahandut subdistrict in Pahandut
2. Palangka subdistrict in Palangka Raya

Until Palangka Raya administrative City had 4 subdistricts and 17 villages, which meant the requirements to be an autonomous City had been fulfilled along with the effectiveness of Constitution Number 5 year 1965, Country Sheet Number 48 year 1965 which approved Palangka Raya Administrative City, so the autonomous Palangka Raya City had been established.

Legalization ceremony of Palangka Raya City to be an autonomous City was attended by B. Committee Leader of DPRGR, Mr. L.S. HANDOKO WIDJOYO, DPRGR members, Internal Affair Department Officers, Deputy between Kalimantan

Kalimantan Brigadir Jendral TNI M. PANGGABEAN, Deyahdak II Kalimantan, Utusan-utusan Pemerintah Daerah Kalimantan Selatan dan beberapa Pejabat tinggi Kalimantan lainnya.

Upacara peresmian berlangsung di lapangan Bukit Ngalangkang halaman Balai Kota dan sebagai catatan sejarah yang tidak dapat dilupakan sebelum upacara peresmian dilaksanakan pada pukul 08.00 pagi, diadakan demonstrasi penerjunan payung dengan membawa lambang Kotapraja Palangka Raya.

Demonstrasi penerjunan payung ini, dipelopori oleh *Wing Pendidikan II Pangkalan Udara Republik Indonesia Margahayu Bandung* yang berjumlah 14 orang, di bawah pimpinan Ketua Tim Letnan Udara II M.DAHLAN, mantan paratroop AURI yang terjun di Kalimantan pada tanggal 17 Oktober 1947.

Demonstrasi penerjunan payung dilakukan dengan mempergunakan pesawat T-568 Garuda Oil, di bawah pimpinan Kapten Pilot ARIFIN, Copilot RUSLI dengan 4 awak pesawat, yang diikuti oleh seorang undangan khusus Kapten Udara F. M. SOEJOTO (juga mantan paratroop 17 Oktober 1947) yang diikuti oleh 10 orang sukarelawan dari *Brigade Bantuan Tempur Jakarta*. Selanjutnya lambang Kotapraja Palangka Raya dibawa dengan

Regions, Brigadir Jenderal TNI M. PANGGABEAN, Deyahdak II Kalimantan, Representative of Kalimantan Tengah region government, and several other senior officers.

The ceremony was held on Bukit Ngalangkang Field, the garden of townsquare and noted as the history that would not be ever forgotten before the ceremony held at 08.00 morning, there were demonstration of parachute jumping which brought Palangka Raya City symbol.

Demonstration of this parachute jumping was initiated by Education Wing II Air Base of Republic Indonesia Margahayu Bandung which had 14 parachute jumpers, led by team Leader Letnan Udara II M. DAHLAN, paratroop AURI former which had jumped with parachute in Kalimantan on October 17, 1947.

The demonstration of paratroopers was done with using air plane T-568 Garuda Oil controlled by Pilot Captain ARIFIN, Co-pilot RUSLI with 4 crewplanes, which followed by a special guest Air Captain F.M. SOEJOTO (and also a paratroop former of October 17, 1947) and followed by ten voluntaries from Brigade Bantuan Tempur Jakarta. Then, symbol of Palangka Raya City was long marche by the paratroopers to the ceremony field.

parade jalan kaki oleh para penerjun payung ke lapangan upacara.

Pada hari itu dengan Surat Keputusan Menteri Dalam Negeri Republik Indonesia, Gubernur Kepala Daerah Tingkat I Kalimantan Tengah Bapak TJILIK RIWUT ditunjuk selaku penguasa Kotapraja Palangka Raya dan oleh Menteri Dalam Negeri diserahkan lambang Kotapraja Palangka Raya.

Pada upacara peresmian Kotapraja Otonom Palangka Raya tanggal 17 Juni 1965 itu, penguasa Kotapraja Palangka Raya, Gubernur Kepala Daerah Tingkat I Kalimantan Tengah menyerahkan *Anak Kunci Emas* (seberat 170 gram) melalui Menteri Dalam Negeri kepada Presiden Republik Indonesia, kemudian dilanjutkan dengan pembukaan selubung papan nama Kantor Walikota Kepala Daerah Kotapraja Palangka Raya yang selanjutnya diperingati sebagai *hari jadi Kota Palangka Raya*.

On that day, with Mandate of the Minister for Internal Affairs of Republic Indonesia, the Governor the first Regional Level I Leader of Kalimantan Tengah Mr. TJILIK RIWUT was pointed as the City Leader of Palangka Raya and City Symbol of Palangka Raya was handed by the Minister for Internal Affairs.

On that ceremony, the Governor of Palangka Raya City handed a Golden Key (weighted 170 grams) to President of Republic Indonesia through the Minister of Internal Affairs, and continued with the grand opening of Major Office, and that time was remembered as the Birthday of Palangka Raya City then.

MOTTO KOTA PALANGKA RAYA ***MOTTO OF PALANGKA RAYA CITY***

ISEN MULANG

Artinya:

Pantang Menyerah, Pantang Mundur, Maju Terus

Akronim Kota Palangka Raya

Kota “*CANTIK*”

C = Terencana

A = Aman

N = Nyaman

T = Tertib

I = Indah

K = Keterbukaan



URAIAN TENTANG LAMBANG DAERAH KOTA PALANGKA RAYA

Rincian ;

1. Bentuk : Badge Berbentuk Persegi
2. Tata Warna : Hitam, Hijau, Kuning dan Putih
3. Tulisan : Kata-kata “Palangka Raya” putih di atas dasar hitam dan Isen Mulang
4. Lukisan :
 - a. Bundaran Hijau.
 - b. Setangkai padi berdaun enam helai dan 17 butir buah.
 - c. Setangkai kapas berdaun lima helai dan enam buahnya yang sudah mekar putih.
 - d. Mandau dan Sumpit.
 - e. Bunga melati di dalam bundaran, berintikan bundaran kecil yang dihubungkan dengan jalur-jalur jalan.
5. Susunan :
 - a. Di bagian atas melintang bidang lengkung berwarna hitam bertahukan aksara dengan huruf-huruf balok putih “PALANGKA RAYA”.
 - b. Di tengah-tengah dilukiskan sebuah bundaran, jalur-jalur jalan dan bundaran kecil sebagian di dalamnya.
 - c. Mandau dan Sumpit menyilang di belakang bundaran, setangkai padi dan kapas.
 - d. Di bagian bawah sehelai pita putih dengan tulisan huruf balok warna hitam “ISEN MULANG”.
 - e. Warna dasar ialah hijau dan kuning di tengah-tengahnya.
 - f. Warna garis tepi lambang ialah hitam



DESCRIPTION ABOUT REGIONAL SYMBOL OF PALANGKA RAYA CITY

Details ;

1. *Shape* : *Shield like*
2. *Colors* : *Black, green, yellow and white*
3. *Inscription* : *The words “Palangka Raya” written over black base and Isen Mulang*
4. *Pictures :*
 - a. *A green circle*
 - b. *A stalk of paddy with six leaves and seventeen seeds*
 - c. *A stalk of cotton plant with five leaves and its six white seeds*
 - d. *Mandau (traditional sword from Kalimantan Tengah) and Sumpit (a pipe with bullets) traditional weapon*
 - e. *Jasmine flower in circle, was connected with strips of roads of Kalimantan Tengah..*
5. *Order :*
 - a. *Along the top, side of the badge there is in archshaped in black where the word “PALANGKA RAYA” is written in white capital letters.*
 - b. *In the middle of symbol there are two circles, the small circle inside the bigger one connected with stripe that symbolized the roads*
 - c. *Mandau and Sumpit are across each other behind the circle and a stalk of rice and cotton.*
 - d. *Under the circle and a stalk of rice and cotton, there is white ribbon where the word “ISEN MULANG” on it.*
 - e. *Basic colors are green and yellow which are separated with stripe in the middle.*
 - f. *Along side the symbol badge there is black line.*

Visi dan Misi KOTA PALANGKA RAYA

Visi Kota Palangka Raya adalah sebagai berikut: “Terwujudnya Kota Palangka Raya menjadi Kota yang Maju, Rukun dan Sejahtera untuk Semua”.

Untuk Mewujudkan Visi Pembangunan Pemerintah Kota Palangka Raya tahun 2020-2023 ditetapkan 3 (tiga) Misi Pembangunan Kota Palangka Raya yang tertuang dalam Rencana Pembangunan Jangka Menengah Daerah (RPJMD) Pemerintah Kota Palangka Raya periode 2020-2023 untuk 5 (lima) tahun kedepan yaitu :

1. **Mewujudkan Kemajuan Kota Palangka Raya *Smart Environment* (Lingkungan Cerdas)** meliputi; Pembangunan Infrastruktur, Teknologi Informasi, Pengelolaan Air, lahan, pengelolaan limbah, manajemen bangunan dan tata ruang, transportasi.
2. **Mewujudkan Kerukunan seluruh Elemen Masyarakat *Smart Society* (Masyarakat Cerdas)** meliputi; Pengembangan kesehatan, pendidikan, kepemudaan, layanan publik, kerukunan dan keamanan.
3. **Mewujudkan Kesejahteraan Masyarakat Kota dan Masyarakat Daerah Pinggiran *Smart Economy* (Ekonomi Cerdas)** meliputi; Pengembangan Industri, usaha kecil dan menengah, pariwisata dan perbankan.

NJELASAN UMUM

Tanda-tanda, satuan-satuan dan lain-lainnya yang digunakan dalam publikasi ini adalah sebagai berikut :

1. Tanda-tanda

Data tidak tersedia	:	
Tidak ada atau nol	:	--
Data dapat diabaikan	:	o
Data tidak dapat ditampilkan	:	NA
Tanda Desimal	:	,
Angka diperbaiki	:	r)
Angka sementara	:	*)
Angka sangat sementara	:	**)
Angka perkiraan	:	e)
Rupiah	:	Rp

2. Satuan

Batang (untuk sabun)	:	400 gram
Helai (untuk kain batik)	:	1 – 2 m
Kilogram	:	1000 gram = 10 ons
Kilometer (km)	:	1000 meter
Kilo Watt/ Jam (Kwh)	:	1000 watt/jam
Knot	:	1,8523 km/jam
Kuintal (Kw)	:	100 kg
Liter (untuk beras)	:	0,8 kg
Ton	:	1 000 kg

Satuan lainnya : Buah, bungkus, butir, kaleng, pulsa, ton kilometer (ton-km), jam, menit, dan persen (%)

EXPLANATORY NOTES

Symbols, units and other which were used in this publication, are as follows :

1. Symbols

<i>Data not yet available</i>	:	
<i>Data not available</i>	:	--
<i>Data negligible</i>	:	o
<i>Not Applicable</i>	:	NA
<i>Decimal Point</i>	:	,
<i>Preliminary figures</i>	:	r)
<i>Very Preliminary figures</i>	:	*)
<i>Reviied figures</i>	:	**)
<i>Estimated figures</i>	:	e)
<i>Rupiahs</i>	:	Rp

2. Units

<i>Piece (for soap)</i>	:	400 gram
<i>Piece (for batik)</i>	:	1 – 2 m
<i>Kilograms (kg)</i>	:	1000 grams=10 ons
<i>Kilometres (km)</i>	:	1000 metres
<i>Kilo watt hours (Kwh)</i>	:	1000 watt hours
<i>Knot</i>	:	1,8523 km/hour
<i>Quintal (Kw)</i>	:	100 kg
<i>Litres (for rice)</i>	:	0,8 kg
<i>Ton</i>	:	1 000 kg

Other units : unit, pack, number, tin, pulse, ton-kilometres (ton-km), hour, minute and percent (%)



BAB I

Chapter I

GEOGRAFI DAN IKLIM

Geography and Climate

ULASAN

Secara geografis, Kota Palangka Raya terletak pada : $113^{\circ}30' - 114^{\circ}07'$ Bujur Timur dan $1^{\circ}35' - 2^{\circ}24'$ Lintang Selatan. Wilayah administrasi Kota Palangka Raya terdiri atas 5 (lima) wilayah Kecamatan yaitu Kecamatan Pahandut, Sabangau, Jekan Raya, Bukit Batu dan Rakumpit, serta terdiri dari 30 Kelurahan dengan batas-batas sebagai berikut :

- Sebelah Utara: Kabupaten Gunung Mas
- Sebelah Timur: Kabupaten Gunung Mas dan Kabupaten Pulang Pisau
- Sebelah Selatan: Kabupaten Pulang Pisau
- Sebelah Barat: Kabupaten Katingan

Kota Palangka Raya mempunyai luas wilayah sekitar $2.853,12 \text{ Km}^2$ dengan wilayah terluas berada di Kecamatan Rakumpit yang sebesar $1.101,99 \text{ Km}^2$ (38,62%), sedangkan wilayah terkecil luasannya berada di Kecamatan Pahandut yang sebesar $119,73 \text{ Km}^2$ (4,2%).

Curah hujan di Kota Palangka Raya selama tahun 2022 sebesar 2.871 mm/thn dengan curah hujan tertinggi berada pada bulan Januari yaitu sebesar 512,1 mm, sedangkan curah hujan terendah berada pada bulan Juli yaitu sebesar 69,9 mm.

DESCRIPTION

Geographically, Palangka Raya City is located at $113^{\circ}30' - 114^{\circ}07'$ East Longitude and $1^{\circ}35' - 2^{\circ}24'$ South Latitude. The Administrative Region of Palangka Raya City consist of 5 (five) subdistrict regions, they are Pahandut, Sabangau, Jekan Raya, Bukit Batu and Rakumpit that consists of 30 Subdistrict bordered by :

- *Northern : Gunung Mas Regency*
- *Eastern: Gunung Mas Regency and Pulang Pisau Regency*
- *Southern: Pulang Pisau Regency*
- *Western : Katingan Regency*

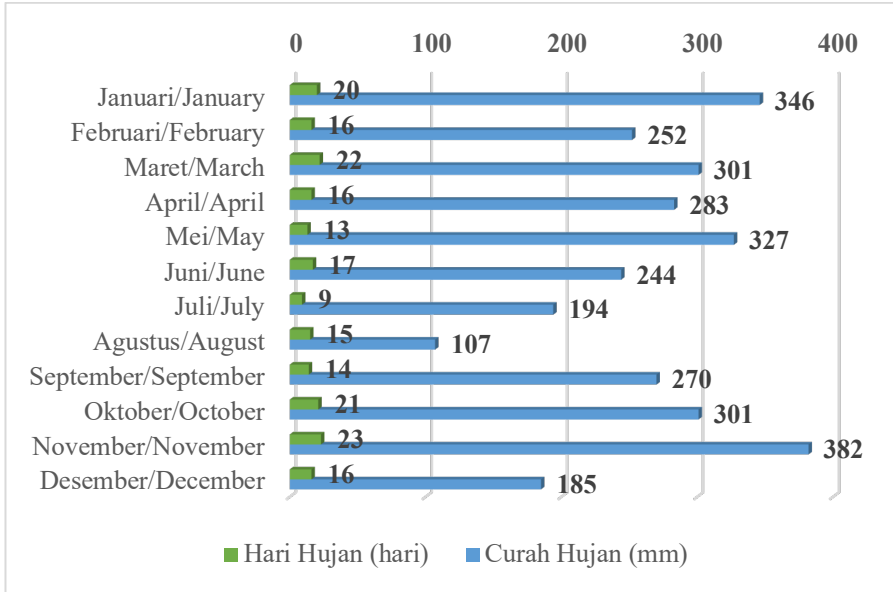
Palangka Raya City has an area of about $2,853.12 \text{ Km}^2$, with the largest area in the Rakumpit District which is $1,101.99 \text{ Km}^2$ (38.62%), while the smallest area is in Pahandut District which is 119.73 Km^2 (4.2 %).

The rainfall in Palangka Raya City during 2022 was 2,871 mm / year with the highest rainfall in January, which was 512.1 mm, while the lowest rainfall was in July, which was 69.9 mm.

Gambar 1.1
Picture

**Jumlah Hari Hujan dan Curah Hujan
Bulanan Kota Palangka Raya, 2022**

*Number of Rainy Days and Monthly
Precipitation of Palangka Raya City, 2022*



Sumber/Source: Badan Meteorologi Klimatologi dan Geofisika Kota Palangka Raya/Meteorological Climatology and Geophysical Board of Palangka Raya City

1.1 KEADAAN GEOGRAFI/*GEOGRAPHY CONDITION*

Tabel 1.1.1 Luas Daerah dan Jumlah Pulau Menurut Kecamatan di Kota Palangka Raya, 2022
Total Area and Number of Islands by Subdistrict in Palangka Raya City, 2022

Kecamatan <i>Subdistrict</i>	Luas ¹ <i>Total Area¹</i> (km ² /square.km)	%
(1)	(2)	(3)
1. Pahandut	119,73	4,20
2. Sabangau	640,73	22,46
3. Jekan Raya	387,53	13,58
4. Bukit Batu	603,14	21,14
5. Rakumpit	1 101,99	38,62
Palangka Raya	2 853,12	100,00

Catatan/Note : Berdasarkan Peraturan Daerah Kota Palangka Raya Nomor 1 Tahun 2022/ *Based on Local Regulation of Palangka Raya Municipality Number 1 on 2022*

Luas wilayah Kota Palangka Raya berdasarkan Undang-Undang Nomor 5 Tahun 2002 dan Permendagri RI No 137 Tahun 2019 sebesar 2 399,5 km²/ *Total Area of Palangka Raya Municipality Based on Law No 5 of 2002 and Regulation of The Minister of Home Affairs RI Number 137 on 2019 is 2399,5 square km*

Sumber/Source : Badan Perencanaan Pembangunan Penelitian dan Pengembangan Daerah Kota Palangka Raya/*Regional Development Planning and Development of Palangka Raya City*

Tabel 1.1.2 Luas Kawasan Hutan dan Penggunaan Lainnya di Kota Palangka Raya, 2022
Table Area of Forest and Using Others in Palangka Raya City, 2022

Pembagian Kawasan Hutan Menurut Status <i>Division of Forest Area By Status</i>		Luas Area (ha)
(1)		(2)
A. Kawasan Lindung/Protection Area		
1.	Daerah Sempadan Sungai (DSS)/River Basin	-
2.	Hutan Lindung/Protected Forest	10 101,53
3.	Suaka Alam/Sanctuary Reserve	5 151,68
4.	Taman Nasional Darat/National Park	60 784,29
5.	Cagar Alam Darat/Nature Preserve	282,24
B. Kawasan Budidaya/Cultivation Area		
1.	Area Penggunaan Lainnya (APL)/Other areas of use	51 494,59
2.	Hutan Produksi dapat Dikonversi (HPK)/ Convertible Production Forest	80 286,62
3.	Hutan Produksi (HP)/Production Forest	74 454,97
Jumlah/Total		282 555,92

Sumber/Source: Dinas Lingkungan Hidup Kota Palangka Raya/Environment Office of Palangka Raya City

Tabel 1.1.3 Jumlah Penerbitan SK Persertifikatan Kota Palangka Raya, 2010-2022
Number of Publication of Certificate Decree of Palangka Raya City, 2010-2022

Tahun Year	Hak Milik Right of Ownership	Hak Guna Usaha Right of Effort Utilization	Hak Pakai Right on The Utilization of a Land	Hak Pengelolaan Right of Management	Hak Guna Bangunan Building Rights on Land
(1)	(2)	(3)	(4)	(5)	(6)
2022	1 435	-	117	-	11
2021	4 829	-	248	-	1 057
2020	139 760	1	6 614	-	19 816
2019	18 667	1	38	-	1 964
2018	485	-	8	-	49
2017	13 354	-	14	2	1 172
2016	4 181	-	16	-	1 256
2015	3 498	-	16	-	670
2014	4 406	-	78	2	785
2013	4 439	-	330	-	634
2012	3 314	-	6	-	-
2011	2 294	-	3	-	-
2010	2 635	-	13	-	-
2009	2 454	-	14	-	-

Lanjutan Tabel/*Continued Table* 1.1.3

Tahun Year	Hak Tanggungan Responsibility Rights	Pemisahan Penggabungan Separation/ Annexation	Balik Nama Transfer of Ownership
(1)	(7)	(8)	(9)
2022	1 740	822	3 612
2021	1 971	3 819	4 322
2020	30 160	-	-
2019	2 527	470	4 486
2018	1 889	1 356	-
2017	2 027	1 137	3 591
2016	2 259	1 385	3 291
2015	1 133	2 867	2 158
2014	1 519	1 276	2 309
2013	3 138	1 956	3 146
2012	2 724	1 213	4 166
2011	2 106	2 527	3 113
2010	1 741	2 348	2 790
2009	1 214	125	1 705

Sumber/*Source*: Badan Pertanahan Nasional Kota Palangka Raya/*National Land Agency of Palangka Raya City*

Tabel 1.1.4 Luas Tanah yang Telah Dilaksanakan Pemberian Hak Atas Tanah Menurut Jenisnya Kota Palangka Raya, 2016-2022 (m²)
Land Area given land-law of Palangka Raya City by kind, 2016-2022 (m²)

Tahun <i>Year</i>	Luas Tanah <i>Land Area</i>				Jumlah <i>Total</i>
	Hak Milik <i>Right of Ownership</i>	Hak Guna Bangunan <i>Right of Building</i>	Hak Pakai <i>Land Holder</i>	Hak Milik Trans <i>Land owner of Trans</i>	
(1)	(2)	(3)	(4)	(5)	(6)
2022	2 557 783	122 225	625 000	-	3 305 008
2021	5 968 212	307 137	1 635 094	118 657	7 910 443
2020	205 629 055	7 591 834	25 281 045	-	238 501 934
2019	26 748 155	810 078	134 771	917 400	28 610 404
2018	942 152	289 191	850 617	-	2 081 960
2017	37 208 618	398 708	120 467	-	37 727 793
2016	4 601 730	433 052	80 766	-	5 115 548

Sumber/Source: Badan Pertanahan Nasional Kota Palangka Raya/*National Land Agency of Palangka Raya City*

Tabel 1.1.5 Jumlah Ijin Mendirikan Bangunan Menurut Kecamatan di Kota Palangka Raya, 2022
Number of Construction License Given by Subdistrict in Palangka Raya City, 2022

<i>Kecamatan</i> <i>Subdistrict</i>	Bangunan Non Permanen <i>Non Permanent Building</i>	Bangunan Permanen <i>Permanent Building</i>	Bangunan Semi Permanen <i>Semi Permanent Building</i>	Bangunan Berjangka <i>Time Building</i>	Jumlah <i>Total</i>
(1)	(2)	(3)	(4)	(5)	(6)
Pahandut
Sabangau
Jekan Raya
Bukit Batu
Rakumpit
Jumlah
2021	27	233	-	-	260
2020
2019	-	3 466	-	-	3 466
2018	-	3 181	-	-	3 181
2017	-	3 222	-	104	3326
2016	-	4 661	-	-	4 661

Sumber/Source : Dinas Penanaman Modal dan Pelayanan Terpadu Satu Pintu Kota Palangka Raya/
Investment and One Stop Integrated Services of Palangka Raya City

1.2 KEADAAN IKLIM/*CLIMATE CONDITION*

Tabel 1.2.1 Jumlah Curah Hujan, Hari Hujan, dan Kecepatan Angin Rata-Rata Menurut Bulan di Kota Palangka Raya, 2022
Amount of Precipitation, Number of Rainy Days, and Wind Velocity Average by Month in Palangka Raya City, 2022

Bulan <i>Month</i>	Curah Hujan <i>Precipitation</i> (mm)	Hari Hujan <i>Rainy Days</i> (hari)	Rata-rata Kecepatan Angin <i>Wind</i> <i>Velocity</i> (m/det)
(1)	(2)	(3)	(4)
Januari/January	346	20	4
Februari/February	252	16	3
Maret/March	301	22	4
April/April	283	16	4
Mei/May	327	13	3
Juni/June	244	17	3
Juli/July	194	9	3
Agustus/August	107	15	4
September/September	270	14	4
Oktober/October	301	21	4
November/November	382	23	4
Desember/December	185	16	4

Sumber/Source: Badan Meteorologi Klimatologi dan Geofisika Kota Palangka Raya/*Meteorological Climatology and Geophysical Board of Palangka Raya City*

Tabel 1.2.2 Rata-Rata Suhu, Kelembaban dan Tekanan Udara Menurut Bulan di Stasiun Meterorologi Tjilik Riwut Kota Palangka Raya, 2022
Average Temperature, Humidity, and Atmospheric Pressure by Month in Tjilik Riwut Meteorological Station, 2022

Bulan Month	Rata-rata Suhu Udara Temperature Average (°C)	Rata-rata Kelembaban Humidity Average (%)	Rata-rata Tekanan Udara Atmospheric Pressure (mb)
(1)	(2)	(3)	(4)
Januari/ <i>January</i>	27,5	87	1 010,7
Februari/ <i>February</i>	27,4	86	1 010,1
Maret/ <i>March</i>	27,5	84	1 009,7
April/ <i>April</i>	27,7	84	1 010,0
Mei/ <i>May</i>	28,1	83	1 010,0
Juni/ <i>June</i>	27,4	85	1 010,2
Juli/ <i>July</i>	27,5	82	1 009,7
Agustus/ <i>August</i>	27,5	82	1 010,3
September/ <i>September</i>	27,6	82	1 011,2
Oktober / <i>October</i>	27,4	84	1 010,7
November/ <i>November</i>	27,6	82	1 010,7
Desember/ <i>December</i>	27,7	81	1 009,5

Sumber/*Source* : Badan Meteorologi Klimatologi dan Geofisika Kota Palangka Raya/*Meteorological Climatology and Geophysical Board of Palangka Raya*

Tabel 1.2.3 Rata-rata Bulanan Indeks Standar Pencemaran Udara (ISPU) di Kota Palangka Raya, 2022
Monthly Average of Air Pollution Index (API) in Palangka Raya Municipality, 2022

Bulan <i>Month</i>	Konsentrasi PM10 <i>Concentration of PM10</i> ($\mu\text{g}/\text{m}^3$)	Konsentrasi SO ² <i>Concentration of SO²</i> ($\mu\text{g}/\text{m}^3$)	Konsentrasi CO <i>Concentration of CO</i> ($\mu\text{g}/\text{m}^3$)	Konsentrasi O ³ <i>Concentration of O³</i> ($\mu\text{g}/\text{m}^3$)
(1)	(2)	(3)	(4)	(5)
Januari/ <i>January</i>	9,29	11,57	148,79	15,86
Februari/ <i>February</i>	7,04	11,19	95,37	16,93
Maret/ <i>March</i>	33,31	11,70	1 312,67	17,63
April/ <i>April</i>	10,80	12,67	1 347,57	18,00
Mei/ <i>May</i>	7,94	11,48	1 528,29	8,16
Juni/ <i>June</i>	6,31	11,31	1 956,83	20,11
Juli/ <i>July</i>	6,42	12,52	2 781,84	62,68
Agustus/ <i>August</i>	4,45	12,55	2 681,34	60,45
September/ <i>September</i>	7,77	19,77	2 007,20	51,10
Oktober/ <i>October</i>	4,57	21,70	815,07	13,33
November/ <i>November</i>	5,37	15,30	147,53	15,70
Desember/ <i>December</i>	10,27	17,40	201,27	13,73

Sumber/*Source* : Dinas Lingkungan Hidup Kota Palangka Raya/*Environment Office of Palangka Raya Municipality*



BAB II

Chapter II

PEMERINTAHAN

Government

ULASAN

DESCRIPTION

Secara administratif, Kota Palangka Raya terbagi menjadi 5 wilayah Kecamatan, 30 Kelurahan, 159 RW, dan 744 RT.

Administratively, Palangka Raya City is divided into 5 sub-districts, 30 sub-districts, 159 RW, and 744 RT

Jumlah Pegawai Negeri Sipil Daerah di Kota Palangka sebanyak 4.721 orang, dengan komposisi jenis kelamin laki-laki sebanyak 1.591 orang, sedangkan perempuan sebanyak 3.130 orang. Sebagian besar PNS di Kota Palangka Raya adalah tamat pendidikan tingkat Sarjana yaitu sebanyak 3.691 orang (78%), sedangkan tamatan SMA ke bawah hanya sebanyak 1.030 orang (22%).

Number of Regional Civil Servants in Palangka Raya City as many as 4,721 people, with the composition of the male sex as many as 1,591 people, while the women as much as 3,130 people. Most civil servants is completed Graduate level education as many as 3,691 people (78%), while high school graduates to bottom as much as 1.030 people (22%).

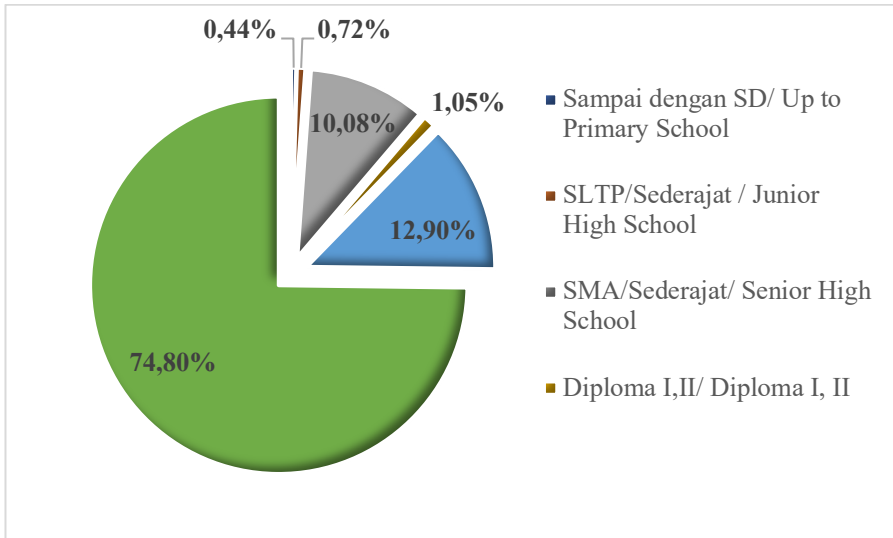
Anggota Dewan Perwakilan Daerah Kota Palangka Raya sebanyak 30 orang yang terdiri dari 21 orang laki-laki dan 9 orang perempuan. Berdasarkan tingkat pendidikannya, terdapat 8 orang lulusan SMA, 13 orang lulusan S-1, dan 9 orang lulusan S-2.

Regional House of Representatives of Palangka Raya City have 30 members, consisting of 21 men and 9 women. According to the education level, there are 8 people graduated from high school, 13 people graduated have S1 title, and 9 have S2 title.

Gambar 2.1
Picture

Persentase Pegawai Negeri Sipil Daerah Menurut Tingkat Pendidikan di Kota Palangka Raya, 2022

Percentage of Regional Civil Servants by Educational Level in Palangka Raya City, 2022



Sumber/Source: Badan Kepegawaian, Pendidikan, dan Pelatihan Kota Palangka Raya/ *Civil Servant, Education, and Training Agency of Palangka Raya City*

Tabel 2.1 Nama Kecamatan dan Kelurahan, Jumlah Rukun Warga (RW)¹⁾ dan Rukun Tetangga (RT)²⁾ di Kota Palangka Raya, 2022
Name of Subdistrict and Village, Rukun Warga and Rukun Tetangga in Palangka Raya City, 2022

Kecamatan <i>Subdistrict</i>	Kelurahan <i>Villages</i>	Rukun Tetangga (RT)	Rukun Warga (RW)
(1)	(2)	(3)	(4)
010. Pahandut	001. Pahandut	97	27
	002. Panarung	65	15
	003. Langkai	75	17
	004. Tumbang Rungan	2	1
	005. Tanjung Pinang	15	4
	006. Pahandut Seberang	10	2
	Jumlah di Kec. Pahandut/ Total in Pahandut Subdistrict	264	66
011. Sabangau	001. Kereng Bangkirai	23	3
	002. Sabaru	16	3
	003. Kalampangan	31	5
	004. Kameloh Baru	5	1
	005. Bereng Bengkel	6	1
	006. Danau Tundai	2	1
	Jumlah di Kec. Sabangau/ Total in Sabangau Subdistrict	83	14
012. Jekan Raya	001. Menteng	84	13
	002. Palangka	125	25
	003. Bukit Tunggal	112	16
	004. Petuk Katimpun	9	2
	Jumlah di Kec. Jekan Raya/ Total in Jekan Raya Subdistrict	330	56

Lanjutan Tabel/*Continued Table 2.1*

Kecamatan <i>Subdistrict</i>	Kelurahan <i>Villages</i>	Rukun Tetangga (RT)	Rukun Warga (RW)
(1)	(2)	(3)	(4)
020. Bukit Batu	001. Marang	5	2
	002. Tumbang Tahai	7	2
	003. Banturung	11	3
	004. Tangkiling	14	3
	005. Sei Gohong	7	2
	006. Kanarakan	4	1
	007. Habaring Hurung	7	2
	Jumlah di Kec. Bukit Batu/ Total in Bukit Batu Subdistrict	55	15
021. Rakumpit	001. Petuk Bukit	5	2
	002. Pager	3	1
	003. Panjehang	2	1
	004. Gaung Baru	1	1
	005. Petuk Barunai	4	1
	006. Mungku Baru	4	1
	007. Bukit Sua	2	1
	Jumlah di Kec. Rakumpit/ Total in Rakumpit Subdistrict	21	8
Palangka Raya		753	159

Sumber/*Source*: Badan Perencanaan Pembangunan Daerah Kota Palangka Raya/*Regional Planning and Development Agency Palangka Raya City*

Catatan/*Note*: 1) Rukun Warga (RW)/*Administrative unit at the next to lowest level in city*
2) Rukun Tetangga (RT)/*Neighborhood Association (The Administrative unit)*

Tabel 2.2 Jumlah Pegawai Negeri Sipil Menurut Tingkat Pendidikan dan Jenis Kelamin di Kota Palangka Raya, 2022
Number of Civil Servants by Educational Level and Sex in Palangka Raya City, 2022

Tingkat Pendidikan <i>Educational Attainment</i>	Laki-laki <i>Male</i>	Perempuan <i>Female</i>	Jumlah <i>Total</i>
(1)	(2)	(3)	(4)
Sampai dengan SD/ <i>Up to Primary School</i>	13	7	20
SLTP/Sederajat / <i>Junior High School</i>	30	3	33
SMA/Sederajat/ <i>Senior High School</i>	295	166	461
Diploma I,II/ <i>Diploma I, II</i>	14	34	48
Diploma III/Sarjana Muda/ <i>Diploma III/ Bachelor</i>	110	480	590
Tingkat Sarjana /Doktor/Ph.D / <i>University Graduates</i>	1 054	2 366	3 420
Jumlah/Total	1 516	3 056	4 572

Sumber/Source: Badan Kepegawaian, dan Pengembangan Sumber Daya Manusia Kota Palangka Raya/ *Civil Servant, and Human Resource Development Agency of Palangka Raya City*

Tabel 2.3 Banyaknya Pegawai Negeri Sipil Menurut Tingkat Jenis Kelamin dan Golongan Kepangkatan Kota Palangka Raya, 2022
Number of Civil Servants of Palangka Raya City by Sex and Hierarchy, 2022

Pangkat/ Golongan/Ruang <i>Hierarchy</i>	Laki-Laki <i>Male</i>	Perempuan <i>Female</i>	Jumlah <i>Total</i>
(1)	(2)	(3)	(4)
IX (PPPK)	20	73	93
Golongan I/ Range I			
I/A (Juru Muda)	-	-	-
I/B (Juru Muda Tingkat I)	1	-	1
I/C (Juru)	13	2	15
I/D (Juru Tingkat I)	21	2	23
Golongan II/ Range II			
II/A (Pengatur Muda)	22	6	28
II/B (Pengatur Muda Tingkat I)	33	9	42
II/C (Pengatur)	107	121	228
II/D (Pengatur Tingkat I)	105	66	171
Golongan III/ Range III			
III/A (Penata Muda)	133	249	382
III/B (Penata Muda Tingkat I)	133	381	514
III/C (Penata)	235	444	679
III/D (Penata Tingkat I)	354	640	994
Golongan IV/ Range IV			
IV/A (Pembina)	167	365	532
IV/B (Pembina Tingkat I)	157	675	832
IV/C (Pembina Utama Muda)	15	21	36
IV/D (Pembina Utama Madya)	-	2	2
IV/E (Pembina Utama)	-	-	-
Palangka Raya	1 516	3 056	4 572

Sumber/Source: Badan Kepegawaian, dan Pengembangan Sumber Daya Manusia Kota Palangka Raya/ Civil Servant, and Human Resource Development Agency of Palangka Raya City

Tabel

2.4

Banyaknya Pegawai Negeri Sipil Menurut Jabatan dan Jenis Kelamin di Kota Palangka Raya, 2022

Number of Civil Servants of Palangka Raya City by Sex and Position, 2022

Jabatan <i>Position</i>	Laki-laki <i>Male</i>	Perempuan <i>Female</i>	Jumlah <i>Total</i>
(1)	(5)	(6)	(7)
Fungsional Tertentu/ <i>Specific Functional</i>	618	2241	2859
Fungsional Umum/Staf/ <i>General Functional</i>	595	634	1229
Struktural/ <i>Structural</i>			
Eselon V/5th Echelon	-	-	-
Eselon IV/4th Echelon	194	124	318
Eselon III/3rd Echelon	95	48	143
Eselon II/2nd Echelon	14	9	23
Eselon I/1st Echelon	-	-	-
Jumlah/ <i>Total</i>	1 516	3 056	4 572

Sumber/*Source*: Badan Kepegawaian, dan Pengembangan Sumber Daya Manusia Kota Palangka Raya/ *Civil Servant, and Human Resource Development Agency of Palangka Raya City*

Tabel

2.5

Jumlah Pegawai Negeri Sipil Daerah Menurut Dinas/Instansi Pemerintah dan Jenis Kelamin di Kota

Palangka Raya, 2022
*Number of Regional Civil Servants by Institution/Office
 and Sex in Palangka Raya City, 2022*

Dinas/Instansi <i>Office/Kind of Employment</i>	Laki-Laki <i>Male</i>	Perempuan <i>Female</i>	Jumlah <i>Total</i>
(1)	(2)	(3)	(4)
SEKRETARIAT			
1. Sekretariat Daerah Kota	68	50	118
2. Sekretariat DPRD	18	14	32
3. Sekretariat KPU Kota	-	-	-
Inspektorat Kota	18	22	40
BADAN			
1. Badan Kepegawaian dan Pengembangan Sumber Daya Manusia	19	26	45
2. Badan Kesatuan Bangsa dan Politik	12	9	21
3. Badan Penanggulangan Bencana Daerah	12	15	27
4. Badan Pengelola Pajak dan Retribusi Daerah	24	32	56
5. Badan Pengelola Keuangan dan Aset Daerah	15	29	44
6. Badan Perencanaan Pembangunan Penelitian dan Pengembangan Daerah	27	20	47
DINAS			
1. Dinas Pemadam Kebakaran dan Penyelamatan	24	13	37
2. Dinas Sosial	12	26	38
3. Dinas Kependudukan dan Pencatatan Sipil	20	19	39
4. Dinas Pariwisata, Kebudayaan, Kepemudaan dan Olahraga	24	21	45

Lanjutan Tabel/*Continued Table 2.5*

Dinas/Instansi <i>Office/Kind of Employment</i>		Laki-Laki <i>Male</i>	Perempuan <i>Female</i>	Jumlah <i>Total</i>
(1)		(2)	(3)	(4)
5.	Dinas Pekerjaan Umum dan Penataan Ruang	45	20	65
6.	Dinas Perumahan Rakyat dan Kawasan Pemukiman	33	17	50
7.	Dinas Perdagangan, Koperasi, Usaha Kecil, Menengah dan Perindustrian	23	32	55
8.	Dinas Pertanian dan Ketahanan Pangan	36	53	89
9.	Dinas Perikanan	13	29	42
10.	Dinas Pendidikan	43	59	102
11.	Dinas Lingkungan Hidup	107	45	152
12.	Dinas Perpustakaan dan Kearsipan	8	19	27
13.	Dinas Tenaga Kerja	23	26	49
14.	Dinas Pengendalian Penduduk, KB, Pemberdayaan Perempuan dan Perlindungan Anak	10	32	42
15.	Dinas Penanaman Modal dan Pelayanan Satu Pintu	22	22	44
16.	Dinas Komunikasi, Informatika, Statistik dan Persandian	20	22	42
17.	Dinas Perhubungan	37	11	48
18.	Dinas Kesehatan	20	75	95
	UPT Puskesmas Pahandut	12	48	60
	UPT Puskesmas Panarung	3	52	55
	UPT Puskesmas Bukit Hindu	2	52	54
	UPT Puskesmas Kayon	2	60	62
	UPT Puskesmas Menteng	5	58	63
	UPT Puskesmas Jekan Raya	7	34	41

Lanjutan Tabel/*Continued Table 2.5*

Dinas/Instansi Office/Kind of Employment	Laki-Laki Male	Perempuan Female	Jumlah Total
(1)	(2)	(3)	(4)
UPT Puskesmas Kereng Bengkirai	7	33	40
UPT Puskesmas Kalampangan	5	30	35
UPT Puskesmas Tangkiling	14	30	44
UPT Puskesmas Rakumpit	3	19	22
UPT Puskesmas Marina Permai	3	42	45
SATUAN			
1. Satuan Polisi Pamong Praja	58	13	71
RUMAH SAKIT			
1. RSUD Kelas D	50	119	169
KECAMATAN/KELURAHAN			
1. Kecamatan Pahandut	12	12	24
Kelurahan Langkai	4	4	8
Kelurahan Pahandut	5	5	10
Kelurahan Pahandut Seberang	6	3	9
Kelurahan Panarung	4	6	10
Kelurahan Tumbang Rungan	4	2	6
Kelurahan Tanjung Pinang	5	2	7
2. Kecamatan Bukit Batu	10	5	15
Kelurahan Tangkiling	4	-	4
Kelurahan Marang	4	3	7
Kelurahan Tumbang Tahai	4	-	4
Kelurahan Sei Gohong	6	1	7
Kelurahan Kanarakan	5	1	6
Kelurahan Habaring Hurung	6	1	7
Kelurahan Banturung	4	2	6

Lanjutan Tabel/*Continued Table 2.5*

Dinas/Instansi Office/Kind of Employment	Laki-Laki Male	Perempuan Female	Jumlah Total
(1)	(2)	(3)	(4)
3. Kecamatan Jekan Raya	9	6	15
Kelurahan Bukit Tunggal	5	7	12
Kelurahan Palangka	5	7	12
Kelurahan Menteng	3	7	10
Kelurahan Petuk Katimpun	3	8	11
4. Kecamatan Sabangau	12	6	18
Kelurahan Kalampangan	4	3	7
Kelurahan Kameloh Baru	6	1	7
Kelurahan Kereng Bengkirai	6	2	8
Kelurahan Sabaru	5	4	9
Kelurahan Bereng Bengkel	6	-	6
Kelurahan Danau Tundai	7	-	7
5. Kecamatan Rakumpit	13	-	13
Kelurahan Mungku Baru	7	-	7
Kelurahan Bukit Sua	4	2	6
Kelurahan Petuk Berunai	6	-	6
Kelurahan Panjehang	4	-	4
Kelurahan Gaung Baru	6	-	6
Kelurahan Pager	4	-	4
Kelurahan Petuk Bukit	6	-	6
SEKOLAH			
1. TK	1	134	135
2. SD	251	992	1243
3. SLTP	156	482	638
Palangka Raya	1516	3056	4572

Sumber/Source: Badan Kepegawaian, dan Pengembangan Sumber Daya Manusia Kota Palangka Raya/
Civil Servant, and Human Resource Development Agency of Palangka Raya City

Tabel

Table 2.6 Jumlah Perolehan Suara Hasil Pemilihan Umum Kota Palangka Raya, 2019
Number of Vote of The General Election in Palangka Raya City, 2019

Nama Partai <i>Name of Party</i>		Perolehan Suara DPRD Kota <i>Achievement of Voice of Regional Representative of City</i>			
		Palangka Raya I	Palangka Raya II	Palangka Raya III	Jumlah <i>Total</i>
		(2)	(3)	(4)	(5)
1.	Partai Kebangkitan Bangsa	2 101	1 552	4 839	8 492
2.	Partai Gerakan Indonesia Raya	1 467	4 496	4 732	10 695
3.	Partai Demokrasi Indonesia Perjuangan	5 863	9 237	10 024	25 124
4.	Golongan Karya	5 993	6 395	7 809	20 197
5.	Partai Nasional Demokrat	4 760	3 413	3 800	11 973
6.	Partai Gerakan Perubahan Indonesia	666	660	1 909	3 235
7.	Partai Berkarya	206	180	378	764
8.	Partai Keadilan Sejahtera	1 127	1 687	2 389	5 203
9.	Partai Persatuan Indonesia	2 002	1 414	2 541	5 957
10.	Partai Persatuan Pembangunan	789	1 556	2 099	4 444
11.	Partai Solidaritas Indonesia	1 098	1 479	3 963	6 540
12.	Partai Amanat Nasional	2 576	3 421	4 002	9 999
13.	Partai Hati Nurani Rakyat	835	4 570	4 475	9 880
14.	Partai Demokrat	2 639	5 503	5 659	13 801
15.	Partai Bulan Bintang	254	1 009	355	1 618
16.	Partai Keadilan dan Persatuan Indonesia	1 650	895	797	3 342
Palangka Raya		34 026		59 771	141 264

Sumber/*Source*: Komisi Pemilihan Umum Kota Palangka Raya/*General Election Commission of Palangka Raya City*

Tabel

2.7

Jumlah Keanggotaan DPRD Kota Palangka Raya Hasil Pemilihan Umum, 2022

Table

Number of Regional Representative Membership of Kota Palangka Raya According to The Result of The General Election 2022

Nama Partai Name of Party		Perolehan Kursi DPRD Kota Achievement of Chairs of Regional Representative of City			
		Palangka Raya I	Palangka Raya II	Palangka Raya III	Jumlah Total
		(1)	(2)	(3)	(4)
1.	Partai PDI Perjuangan	1	3	2	6
2.	Partai Golongan Karya	2	2	2	6
3.	Partai Demokrat	1	1	1	3
4.	Partai Nasdem	1	1	1	3
5.	Partai Amanat Nasional	1	1	1	3
6.	Partai Hati Nurani Rakyat	-	1	1	2
7.	Partai Gerakan Indonesia Raya	-	1	1	2
8.	Partai Kebangkitan Bangsa	1	-	1	2
9.	Partai Persatuan Indonesia	1	-	1	2
10.	Partai Solidaritas Indonesia	-	-	1	1
Palangka Raya		8	10	12	30

Sumber/Source: Komisi Pemilihan Umum Kota Palangka Raya/General Election Commission of Palangka Raya City

Tabel 2.8 Jumlah Anggota Dewan Perwakilan Rakyat Daerah Menurut Partai Politik dan Jenis Kelamin di Kota Palangka Raya, 2022
Number of Members of The Regional House of Representatives by Political Parties and Sex in Palangka Raya City, 2022

Partai Politik <i>Political Parties</i>	Laki-Laki <i>Male</i>	Perempuan <i>Female</i>	Jumlah <i>Total</i>
(1)	(2)	(3)	(4)
Partai PDI Perjuangan	3	3	6
Partai Golongan Karya	5	1	6
Partai Demokrat	2	1	3
Partai Nasdem	1	2	3
Partai Amanat Nasional	3	-	3
Partai Hati Nurani Rakyat	-	-	-
Partai Gerakan Indonesia Raya	-	-	-
Partai Kebangkitan Bangsa	-	-	-
Partai Persatuan Indonesia	1	2	3
Partai Solidaritas Indonesia	-	-	-
Partai GNB	5	1	6
Palangka Raya	20	10	30

Sumber/Source: Sekretariat DPRD Kota Palangka Raya/Regional House of Representatives of Palangka Raya City

Tabel

2.9

Table

Jumlah Anggota Dewan Perwakilan Rakyat Daerah Menurut Jenis Kelamin dan Tingkat Pendidikan di Kota Palangka Raya, 2022

Number of Members of The Regional House of Representatives by Sex and Education Level in Palangka Raya City, 2022

Jenis Kelamin Sex	Tingkat Pendidikan Education Level						Jumlah Total
	SLTA	DI/DII	DIII	S1	S2	S3	
(1)	(2)	(3)	(4)	(5)	(6)	(7)	(8)
Laki-laki/Male	6	-	-	8	5	1	20
Perempuan/Female	1	-	-	5	4	-	10
Palangka Raya	7	-	-	13	9	1	30

Sumber/Source: Sekretariat DPRD Kota Palangka Raya/Regional House of Representatives of Palangka Raya City

Tabel 2.10 **Jumlah Tahanan Kejaksaan Negeri Palangka Raya**
Table **Menurut Bulan, 2022**
Number of Accused Prison in Palangka Raya by Month,
2022

Bulan <i>Month</i>	Sisa Akhir Bulan/ Tahun Lalu <i>Rest of Last</i> <i>Month/Year</i>	Masuk Bulan Ini <i>Received</i> <i>of</i> <i>This</i> <i>Month</i>	Jumlah Tahanan <i>Total of</i> <i>Accused</i> <i>Prison</i>	Diselesaikan <i>Finished</i>	Sisa Akhir Bulan ini <i>Rest of</i> <i>This</i> <i>Final</i> <i>Month</i>
(1)	(2)	(3)	(4)	(5)	(6)
Januari/ <i>January</i>	5	15	20	15	5
Februari/ <i>February</i>	5	14	19	16	3
Maret/ <i>March</i>	3	19	22	18	4
April/ <i>April</i>	4	7	11	10	1
Mei/ <i>May</i>	1	4	5	5	-
Juni/ <i>June</i>	-	29	29	19	10
Juli/ <i>July</i>	10	10	20	15	5
Agustus/ <i>August</i>	5	9	14	12	2
September/ <i>September</i>	2	17	19	14	5
Oktober/ <i>October</i>	5	19	24	16	8
November/ <i>November</i>	8	4	12	11	1
Desember/ <i>December</i>	1	16	17	10	7
Palangka Raya	49	163	212	161	51
2021	-	465	465	465	-
2020	41	210	251	220	31
2019	-	185	238	193	45

Sumber/*Source* : Kantor Kejaksaan Negeri Palangka Raya/*Judiciary Office of Palangka Raya City*

Tabel 2.11 Jumlah Tahanan Kejaksaan Negeri Palangka Raya
 Menurut Perkara Pidana, 2022
*Number of Accused Prison at Palangka Raya by Criminal
 Law, 2022*

Perkara Pidana <i>Criminal Law</i>	Sisa tahun lalu <i>Rest of Last Year</i>	Masuk tahun ini <i>Received This Year</i>	Jumlah tahun ini <i>Total of This Year</i>	Dimerdekakan Dari tahanan <i>Set Free</i>
(1)	(2)	(3)	(4)	(5)
01. Biasa	5	80	85	2
02. Ekonomi	-	-	-	-
03. Korupsi	-	12	12	-
04. Subversi	-	-	-	-
05. Narkotik/ Psikotropika	5	69	74	-
06. Imigrasi	-	-	-	-
07. Lain-lain	4	28	32	-
Palangka Raya	14	189	203	2
2021	47	310	351	-
2020	33	177	210	-
2019	-	238	238	-
2018	-	287	287	-
2017	-	276	276	-

Lanjutan Tabel/*Continued Table 2.11*

Perkara Pidana <i>Criminal Law</i>	Dilimpahkan ke PN <i>Overflowed to Court</i>	Dikirim ke Kejaksaan Lain <i>Send to Other Judiciary</i>	Diputus Bebas <i>Set Free</i>	Jumlah <i>Total</i>	Sisa akhir Tahun ini <i>Rest of This Final Year</i>
(1)	(6)	(7)	(8)	(9)	(10)
01. Biasa	83	-	-	83	83
02. Ekonomi	-	-	-	-	-
03. Korupsi	12	-	-	12	12
04. Subversi	-	-	-	-	-
05. Narkotik/ Psikotropika	74	-	-	74	74
06. Imigrasi	-	-	-	-	-
07. Lain-lain	32	-	-	32	32
Palangka Raya	201	-	-	201	201
2021	348	-	3	348	51
2020	210	-	-	210	-
2019	238	-	-	238	-
2018	287	-	-	287	-
2017	276	-	-	276	-

Sumber/*Source* : Kantor Kejaksaan Negeri Palangka Raya/*Judiciary Office of Palangka Raya City*

Tabel 2.12 Jumlah Tertuduh Menurut Jenis Kelamin dan Sifat Putusan di Kota Palangka Raya, 2012-2022
Number of Accused by Sex and Decision Color in Palangka Raya City, 2012-2022

Tahun <i>Year</i>	Jenis Kelamin/Sex			Sifat Putusan <i>Decision Color</i>	
	Laki-Laki <i>Male</i>	Perempuan <i>Female</i>	Jumlah <i>Total</i>	Pasti <i>Definite</i>	Belum Pasti <i>Not yet</i>
(1)	(2)	(3)	(4)	(5)	(6)
2022	176	36	212	212	-
2021	278	73	351	348	-
2020	193	17	210	210	-
2019	231	7	238	238	-
2018	267	20	287	282	5
2017	237	31	268	268	-
2016	284	22	306	306	-
2015	232	2	234	234	-
2014	246	17	263	263	-
2013	253	10	263	263	-
2012	406	21	427	-	-

Sumber/Source : Kantor Kejaksaan Negeri Palangka Raya/Judiciary Office of Palangka Raya City

Tabel 2.13 Jumlah Tertuduh Menurut Jenis Putusan yang Telah
Table Dijatuhkan di Kota Palangka Raya, 2012-2022
*Number of Accused by Kind of Decision in Palangka
 Raya City, 2012-2022*

Tahun <i>Year</i>	Mati <i>Death</i>	Seumur Hidup <i>For Life</i>	Penjara <i>Jail</i>	Bersyarat <i>Conditional</i>	Denda & Kurungan <i>Fine and Prison</i>
(1)	(2)	(3)	(4)	(5)	(6)
2022	-	-	210	-	-
2021	-	-	290	-	58
2020	-	-	142	-	68
2019	-	-	178	-	60
2018	-	-	220	-	67
2017	-	-	168	-	108
2016	-	-	219	-	87
2015	-	-	196	-	38
2014	-	-	263	-	42
2013	-	4	259	-	15
2012	-	-	427	-	-

Lanjutan Tabel/*Continued Table* 2.13

Tahun Year	Dikembalikan Pada Walinya	Diserahkan Ke Pemerintah	Dibebaskan Dari Tuduhan	Jumlah Total
(1)	(7)	(8)	(9)	(10)
2022	-	-	-	348
2021	-	-	-	348
2020	-	-	-	210
2019	-	-	-	238
2018	-	-	-	287
2017	-	-	-	276
2016	-	-	-	306
2015	-	-	-	234
2014	-	-	-	305
2013	-	-	-	263
2012	-	-	-	427

Sumber/*Source* : Kantor Kejaksaan Negeri Palangka Raya/*Judiciary Office of Palangka Raya City*

Tabel 2.14 Jumlah Narapidana Menurut Jenis Kejahatan di Kota Palangka Raya, 2022
Table Number of Prisoner by Type of Crime in Palangka Raya City, 2022

Jenis Kejahatan <i>Kind of Crime</i>	Narapidana <i>Convict</i>		Tahanan <i>Prisoner</i>		Jumlah <i>Total</i>
	L	P	L	P	
(1)	(2)	(3)	(4)	(5)	(6)
01. Politik/ <i>Politic</i>	-	-	-	-	-
02. Terhadap Kepala Negara/ <i>against President</i>	-	-	-	-	-
03. Terhadap Ketertiban/ <i>against the rule</i>	6	-	6	-	12
04. Pembakaran/ <i>Fire raising</i>	5	-	-	-	5
05. Penyuapan/ <i>Bribery</i>	0	-	-	-	-
06. Mata Uang/ <i>Currency</i>	0	-	1	-	1
07. Memalsu Materai/Surat/ <i>Falsification of seal</i>	14	-	3	2	19
08. Kesusilaan/ <i>Morality</i>	38	-	3	-	41
09. Perjudian/ <i>Gambling</i>	20	2	37	3	62
10. Penculikan/ <i>Kidnapping</i>	3	-	2	-	5
11. Pembunuhan/ <i>Murdering</i>	136	1	8	-	145
12. Penganiayaan/ <i>Persecution</i>	83	-	35	-	118
13. Pencurian/ <i>Stealing</i>	359	10	97	5	471
14. Perampokan/ <i>Robbery</i>	21	-	6	-	27
15. Memeras/Mengancam/ <i>Threatening</i>	3	-	5	-	8
16. Penggelapan/ <i>Missappropriation</i>	79	6	29	2	116
17. Penipuan/ <i>Fraud</i>	52	13	11	1	77
18. Merusak Barang/ <i>Vandalism</i>	1	-	-	-	1
19. Dalam Jabatan/ <i>Malversation</i>	1	-	-	-	1
20. Penadahan/ <i>Fencing</i>	14	-	5	-	19
21. Narkotika/ <i>Narcotics</i>	2 128	255	319	22	2 724
22. Korupsi/ <i>Corruption</i>	96	14	16	-	126

Lanjutan Tabel/*Continued Table* 2.14

Jenis Kejahatan <i>Kind of Crime</i>	Narapidana <i>Convict</i>		Tahanan <i>Prisoner</i>		Jumlah <i>Total</i>
	L	P	L	P	
(1)	(2)	(3)	(4)	(5)	(6)
23. Pencucian Uang/ <i>Money Laundry</i>	-	1	-	-	1
24. Laka Lantas/ <i>Traffic Accident</i>	5	-	2	-	7
25. Traficking/ <i>Traficking</i>	1	-	-	-	1
26. Ilegal Logging/ <i>Illegal Logging</i>	13	-	6	2	21
27. Perlindungan anak/ <i>Child Protection</i>	458	1	56	-	515
28. Kesehatan/ <i>Health</i>	7	-	4	-	11
29. KDRT/ <i>Domestic Violence</i>	21	1	6	-	28
30. Pertambangan/ <i>Mining</i>	-	-	4	-	4
31. Teroris/ <i>Terrorist</i>	4	-	-	-	4
32. LLAJ/ <i>Traffic</i>	-	-	1	-	1
33. Praktek Kedokteran/ <i>Medical Practice</i>	-	-	-	-	-
34. Sajam, Senjata, Api, Bahan Peledak	18	-	4	-	22
35. Kekerasan Terhadap Wanita dan Anak	1	-	-	-	1
36. ITE	4	-	-	-	4
37. Lain-lain/ <i>Others</i>	77	-	41	2	120
Palangka Raya	3668	304	707	39	4718

Catatan/*Note* : L=Laki-laki/*Male*, P=Perempuan/*Female*Sumber/*Source*: Kementerian Hukum dan HAM, Kalimantan Tengah/*Ministry of Law and Human Rights of Palangka Raya City*

Tabel 2.15 Jumlah Perkara dan Terdakwa Perkara Pidana (Termasuk Pelanggaran Lalu Lintas) di Kota Palangka Raya Menurut Bulan, 2022
Number of Case and Accused in Criminal Law (Including Traffic Violation) in Palangka Raya City by Month, 2022

Bulan Month	Sisa Bulan Lalu Rest of Last Month		Masuk Bulan Ini Received This Month		Jumlah Dalam Bulan Ini Total in This Month	
	P	T	P	T	P	T
(1)	(2)	(3)	(4)	(5)	(6)	(7)
01. Januari/ <i>January</i>	46	46	69	69	115	115
02. Februari/ <i>February</i>	55	55	150	150	205	205
03. Maret/ <i>March</i>	62	62	145	156	207	218
04. April/ <i>April</i>	101	110	81	85	182	195
05. Mei/ <i>May</i>	64	70	85	92	149	162
06. Juni/ <i>June</i>	77	89	234	257	311	346
07. Juli/ <i>July</i>	123	152	319	325	442	477
08. Agustus/ <i>August</i>	59	64	241	252	300	316
09. September/ <i>September</i>	85	94	366	373	451	467
10. Oktober/ <i>October</i>	70	79	352	365	422	444
11. November/ <i>November</i>	65	80	276	277	341	357
12. Desember/ <i>December</i>	94	108	144	145	238	253

Lanjutan Tabel/*Continued Table* 2.15

Bulan <i>Month</i>	Diselesaikan ¹⁾ <i>Finished</i>		Sisa Akhir Bulan ini <i>Rest of This Month</i>	
	P	T	P	T
(1)	(8)	(9)	(10)	(11)
01. Januari/ <i>January</i>	60	60	55	55
02. Februari/ <i>February</i>	143	143	62	62
03. Maret/ <i>March</i>	106	108	101	110
04. April/ <i>April</i>	118	125	64	70
05. Mei/ <i>May</i>	72	73	77	89
06. Juni/ <i>June</i>	188	194	123	152
07. Juli/ <i>July</i>	389	413	59	64
08. Agustus/ <i>August</i>	215	222	85	94
09. September/ <i>September</i>	381	388	70	79
10. Oktober/ <i>October</i>	357	364	65	80
11. November/ <i>November</i>	247	249	94	108
12. Desember/ <i>December</i>	179	185	59	68

Sumber/*Source* : Pengadilan Negeri Kota Palangka Raya/*Country Justice of Palangka Raya City*

Catatan/*Note* : P= Perkara/*Cases*, T= Terdakwa/*Accused*

- 1) Dijatuhi hukuman (termasuk yang mendapat pidana penjara, kurungan, percobaan dan denda), dibebaskan, belum mendapat keputusan, dikembalikan ke Kejaksaan



BAB III

Chapter III

PENDUDUK DAN KETENAGAKERJAAN

Population and Employment

ULASAN

Jumlah penduduk Kota Palangka Raya tahun 2022 sebanyak 298,95 ribu orang, yang terdiri dari 152,06 ribu laki-laki dan 146,90 ribu perempuan. Jumlah penduduk terbanyak terdapat di Kecamatan Jekan Raya yaitu sebanyak 157,42 ribu orang (52,66 %), sedangkan jumlah penduduk terendah berada di Kecamatan Rakumpit yang hanya sebanyak 4,06 ribu orang (1,36%). Kecamatan dengan penduduk terpadat terdapat di Kecamatan Pahandut yaitu sebanyak 821,14 orang/km².

Tingkat Pengangguran di Kota Palangka Raya pada tahun 2022 mencapai 5,85 %, sementara Tingkat Partisipasi Angkatan Kerja mencapai 63,29 %. Sebagian besar pekerja di Kota Palangka Raya berstatus sebagai karyawan/pegawai yang mencapai 51,38%, sedangkan yang berstatus pengusaha/entrepreneur mencapai 34,23%, dan pekerja bebas mencapai 0,03%.

Berdasarkan tingkat pendidikannya, sebagian besar pekerja di Kota Palangka Raya merupakan lulusan tingkat SMA dengan jumlah sekitar 38,13%, kemudian tingkat sarjana sekitar 30,94%, dan tingkat SMP ke bawah sekitar 26,80%.

DESCRIPTION

The population of Palangka Raya City in 2022 as many as 298.95 thousand people, consisting of 152.06 thousand men and 146.90 thousand women. The largest population is in the District Jekan Raya there are as many as 157.42 thousand people (52.66%), while the lowest number of residents is in the District Rakumpit that just as much as 4.06 thousand people (1.36%). Districts with the densest population is in the district Pahandut there are as many as 821.14 people / km².

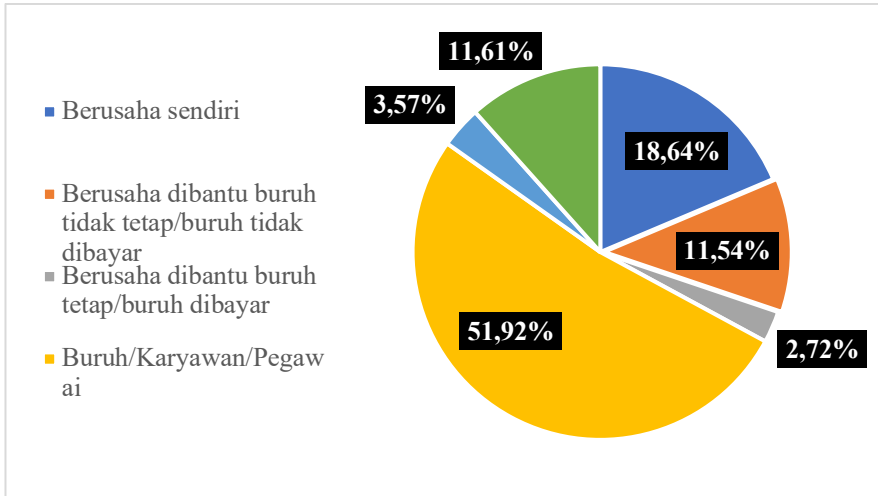
The Unemployment Rate in Palangka Raya City in 2022 will reach 5.85%, while the Labor Force Participation Rate will reach 63.29%. Most of the workers in Palangka Raya City have the status of employees which reaches 51.38%, while those who are entrepreneurs reach 34.23%, and free workers reach 0.03%.

Based on the level of education, most workers in Palangka Raya City are high school graduates with around 38.13%, then college level around 30.94%, and junior high school level and below about 26.80%.

Gambar 3.1 Persentase Penduduk Bekerja Menurut Status Pekerjaan Utama di Kota Palangka Raya, 2022

Picture

Percentage of Working Population According to Main Work Status in Palangka Raya City, 2022



Sumber/Source: BPS, Survei Angkatan Kerja Nasional (Sakernas) Agustus/ BPS-Statistics Indonesia, August National Labor Force Survey

3.1 PENDUDUK POPULATION

Tabel 3.1.1 Luas Wilayah, Jumlah Penduduk dan Kepadatan Penduduk (per Km²) Kota Palangka Raya, 2022
Regional Area, Population and Population Density (Per Km²) of Palangka Raya City, 2022

Kecamatan/ Subdistrict	Luas/ Area		Penduduk/ Population (Ribus Orang/Thousand Person)		Kepadatan Penduduk/ Population Density (Jiwa/Km ²)
	Km ²	%	Jumlah/ Total	%	
(1)	(2)	(3)	(4)	(5)	(6)
1. Pahandut	119,73	4,20	98,827	33,61	825,42
2. Sabangau	640,73	22,46	25,062	8,52	39,11
3. Jekan Raya	387,53	13,58	154,162	52,42	397,81
4. Bukit Batu	603,14	21,14	14,143	4,81	23,45
5. Rakumpit	1 101,99	38,62	3,873	1,32	3,51
Palangka Raya	2 853,12	100,00	294,067	100,00	103,07

Sumber/Source: Dinas Kependudukan dan Pencatatan Sipil Kota Palangka Raya/Population and Civil Registration Agency of Palangka Raya City

Tabel 3.1.2 Penduduk dan Laju Pertumbuhan (Ribuan Orang) Menurut Kecamatan Kota Palangka Raya, 2020-2022
Population and Population Growth Rate (Thousand Person) by Subdistrict in Palangka Raya City, 2020-2022

Kecamatan/ Subdistrict	Jumlah Penduduk/ Population			Laju Pertumbuhan Penduduk/ Population Growth
	2020	2021	2022	
(1)	(2)	(3)	(4)	(5)
1. Pahandut	94,60	98,32	100,029	1,74
2. Sabangau	22,95	25,06	26,219	5,06
3. Jekan Raya	147,52	157,42	161,249	2,53
4. Bukit Batu	13,59	14,10	14,255	0,98
5. Rakumpit	3,61	4,06	4,155	2,52
Palangka Raya	282,27	298,95	305,907	2,40

Sumber/Source: Hasil Sensus Penduduk 2021 (September)/ BPS-Statistics Indonesia, Population Census 2021

Tabel 3.1.3 Jumlah Penduduk dan Rasio Jenis Kelamin (Ribuan Orang)
Menurut Kecamatan di Kota Palangka Raya, 2022
Population and Sex Ratio (Thousand Person) by Subdistrict in Palangka Raya City, 2022

Kecamatan Subdistrict	Penduduk (Ribuan Orang) Population (thousand person)			Rasio Jenis Kelamin Sex Ratio
	Laki-Laki Male	Perempuan Female	Jumlah Total	
(1)	(2)	(3)	(4)	(5)
1. Pahandut	50,781	49,248	100,029	103
2. Sabangau	13,507	12,712	26,219	106
3. Jekan Raya	81,442	79,807	161,249	102
4. Bukit Batu	7,468	6,787	14,255	110
5. Rakumpit	2,298	1,857	4,155	124
Palangka Raya	155,496	150,411	305,907	103

Sumber/Source: Hasil Sensus Penduduk 2021 (September)/ BPS-Statistics Indonesia, Population Census 2021

Tabel 3.1.4 **Proyeksi Penduduk Kota Palangka Raya Menurut Jenis Kelamin (Ribbu Orang), 2013-2022**
Population Projection of Palangka Raya City (Thousand Person) by Sex, 2013-2022

Tahun Year	Laki-laki Male	Wanita Female	Jumlah Total
(1)	(2)	(3)	(4)
2013	125,0	119,5	244,5
2014	129,0	123,2	252,1
2015	133,0	126,9	259,9
2016	137,1	130,7	267,8
2017	141,2	134,5	275,7
2018	145,3	138,3	283,6
2019	149,5	142,2	291,7
2020	149,4	144,1	293,5
2021 ¹	152,1	146,9	299,0
2022	152,1	146,9	299,0

Sumber/Source: 2013-2021: Hasil Proyeksi Penduduk Indonesia 2012-2035 (BAPPENAS, BPS dan UNFPA)/Regency/The Result of Indonesia Population Projection 2012-2035 (BAPPENAS, BPS and UNFPA)

¹2021: Hasil Sensus Penduduk 2022 (September)/ BPS-Statistics Indonesia, Population Census 2022

3.2 KETENAGAKERJAAN EMPLOYMENT

Tabel 3.2.1 Jumlah Penduduk Berumur 15 Tahun Keatas Menurut Jenis Kegiatan Selama Seminggu yang Lalu dan Jenis Kelamin di Kota Palangka Raya, 2022
Population Aged 15 Years and Over by Type of Activity During the Previous Week in Palangka Raya City, 2022

Uraian/ Description	Jenis Kelamin/Sex		
	Laki-Laki Male	Perempuan Female	Jumlah Total
(1)	(2)	(3)	(4)
Angkatan Kerja <i>Economically Active</i>	92 253	55 886	148 139
Bekerja/ <i>Working</i>	87 962	51 823	139 785
Pengangguran Terbuka/ <i>Unemployment</i>	4 291	4 063	8 354
Bukan Angkatan Kerja <i>Economically Inactive</i>	25 002	58 321	83 323
Sekolah/ <i>Attending School</i>	12 873	13 945	26 818
Mengurus Rumah tangga/ <i>Housekeeping</i>	5 795	40 374	46 169
Lainnya/ <i>Others</i>	6 334	4 002	10 336
Jumlah/Total	117 255	114 207	231 462
Tingkat Partisipasi Angkatan Kerja (TPAK)	78,68	48,93	64,00
Tingkat Pengangguran	4.65	7.27	5,64

Ket : *) Pengangguran terbuka terdiri dari :

- 1 Mencari Pekerjaan
- 2 Mempersiapkan Usaha
- 3 Merasa tidak mungkin mendapat pekerjaan
- 4 Sudah punya pekerjaan tetapi belum mulai bekerja

Sumber/Source: BPS, Survei Angkatan Kerja Nasional (Sakernas) Agustus/BPS-Statistics Indonesia, August National Labor Force Survey

Tabel 3.2.2 Penduduk Usia 15 Tahun Ke Atas Menurut Pendidikan yang Ditamatkan dan Partisipasi Angkatan Kerja di Kota Palangka Raya, 2022
Population of 15 Years at Age and Over by Educational Attainment in Palangka Raya City, 2022

Pendidikan Tertinggi Yang Ditamatkan/ Educational Attainment	Partisipasi Angkatan Kerja/ Labor Force Participation		Angkatan Kerja/ Economically Active
	Bekerja/ Working	Pengangguran/ Unemployment	
(1)	(2)	(3)	(4)
Tidak/Belum Tamat/ Tamat Sekolah Dasar/ <i>Not/Not Yet/Completed Primary School</i>	26 633	612	27 245
Sekolah Menengah Pertama/ <i>Junior High School</i>	20 545	723	21 268
Sekolah Menengah Atas/ Sekolah Menengah Kejuruan/ <i>Senior High School/ Vocational High School</i>	50 236	3 399	53 635
Diploma/Universitas/ <i>Diploma/University</i>	42 371	3 620	45 991
Jumlah/Total	139 785	8 354	148 139

Sumber/Source: BPS, Survei Angkatan Kerja Nasional (Sakernas) Agustus/BPS-Statistics Indonesia, August National Labor Force Survey

Tabel 3.2.3 Penduduk Usia 15 Tahun Ke Atas yang Bekerja Selama Seminggu yang Lalu Menurut Kelompok Umur dan Jenis Kelamin di Kota Palangka Raya, 2022
Population Aged 15 Years and Over Who Worked During the Previous Week by Age Group and Sex in Palangka Raya City, 2022

Kelompok Umur/ <i>Age Group</i>	Jenis Kelamin/ <i>Sex</i>		Jumlah/ <i>Total</i>
	Laki-laki/ <i>Male</i>	Perempuan/ <i>Female</i>	
(1)	(2)	(3)	(4)
15-19	2 626	2 399	5 025
20-24	8 456	5 688	14 144
25-29	9 638	7 103	16 741
30-34	10 883	6 132	17 015
35-39	10 632	6 232	16 864
40-44	10 498	6 954	17 452
45-49	11 413	6 354	17 767
50-54	10 177	5 949	16 126
55-59	7 503	3 425	10 928
60+	6 136	1 587	7 723
Jumlah/Total	87 962	51 823	139 785

Sumber/Source: BPS, Survei Angkatan Kerja Nasional (Sakernas) Agustus/BPS-Statistics Indonesia, August National Labor Force Survey

Tabel 3.2.4 Penduduk Usia 15 Tahun Ke Atas yang Bekerja Selama Seminggu yang Lalu Menurut Status Pekerjaan dan Jenis Kelamin di Kota Palangka Raya, 2022
Population Aged 15 Years and Over Who Worked During the Previous week by Main Employment Status and Sex in Palangka Raya City, 2022

Lapangan Pekerjaan Utama/ <i>Main Industry</i>	Jenis Kelamin/Sex		Jumlah/ <i>Total</i>
	Laki-laki/ <i>Male</i>	Perempuan/ <i>Female</i>	
(1)	(2)	(3)	(4)
1. Berusaha sendiri/ <i>Own account worker</i>	16 424	9 631	26 055
2. Berusaha dibantu buruh tidak tetap/buruh tidak dibayar/ <i>Employer assisted by temporary worker/unpaid worker</i>	11 491	4 637	16 128
3. Berusaha dibantu buruh tetap/buruh dibayar/ <i>Employer assisted by permanent worker/paid worker</i>	3 366	438	3 804
4. Buruh/Karyawan/Pegawai/ <i>Employee</i>	47 415	25 162	72 577
5. Pekerja bebas/ <i>Casual worker</i>	4 632	359	4 991
6. Pekerja keluarga/tak dibayar <i>Family worker/unpaid worker</i>	4 634	11 596	16 230
Jumlah/Total	87 962	51 823	139 785

Sumber/Source: BPS, Survei Angkatan Kerja Nasional (Sakernas) Agustus/BPS-Statistics Indonesia, August National Labor Force Survey

Tabel 3.2.5 Jumlah Pencari Kerja, Permintaan Tenaga Kerja, Penempatan Tenaga Kerja dan Sisa Pencari Kerja Terdaftar Menurut Tingkat Pendidikan di Kota Palangka Raya, 2022
Number of Job Applicants, Demand of Labor, Placement of Workers and The Reminder of Registered Job Applicants by Educational Level in Palangka Raya City, 2022

Tingkat Pendidikan <i>Educational Level</i>	Pencari Kerja <i>Job Applicants</i>		Permintaan Tenaga Kerja <i>Demand of Labor</i>	
	Laki-laki <i>Male</i>	Perempuan <i>Female</i>	Laki-laki <i>Male</i>	Perempuan <i>Female</i>
(1)	(2)	(3)	(4)	(5)
Tidak/Belum Pernah Sekolah/ <i>No Schooling</i>	-	-	-	-
Tidak/Belum Tamat SD/ <i>Not Yet Completed Primary School</i>	-	-	-	-
Sekolah Dasar/ <i>Primary School</i>	1	1	-	-
Sekolah Menengah Pertama/ <i>Junior High School</i>	6	1	5	-
Sekolah Menengah Atas/ <i>Senior High School</i>	249	190	126	114
Sekolah Menengah Kejuruan/ <i>Vocational Senior High School</i>	113	44	121	63
Diploma I/II/III/Akademi <i>Diploma I/II/III/ Academy</i>	17	24	39	32
Universitas/ <i>University</i>	164	165	107	86
Palangka Raya	550	425	398	295
2021	878	730	1 223	896
2020	1 075	664	897	658

Lanjutan Tabel/*Continued Table 3.2.5*

Tingkat Pendidikan <i>Educational Level</i>	Penempatan Tenaga Kerja <i>Placement of Workers</i>		Sisa Pencari Kerja Terdaftar <i>Reminder of Registered Job Applicants</i>	
	Laki-laki <i>Male</i>	Perempuan <i>Female</i>	Laki-laki <i>Male</i>	Perempuan <i>Female</i>
(1)	(6)	(7)	(8)	(9)
Tidak/Belum Pernah Sekolah/ <i>No Schooling</i>	-	-	-	-
Tidak/Belum Tamat SD/ <i>Not Yet Completed Primary School</i>	-	-	-	-
Sekolah Dasar/ <i>Primary School</i>	2	-	-	-
Sekolah Menengah Pertama/ <i>Junior High School</i>	3	-	-	-
Sekolah Menengah Atas/ <i>Senior High School</i>	205	94	-	-
Sekolah Menengah Kejuruan/ <i>Vacational Senior High School</i>	63	23	-	-
Diploma I/II/III/Akademi <i>Diploma I/II/III/ Academy</i>	21	38	-	-
Universitas/ <i>University</i>	83	85	-	-
Palangka Raya	377	240	173	185
2021	543	279	368	440
2020	379	344	696	320

 Sumber/*Source*: Dinas Tenaga Kerja Kota Palangka Raya/*Manpower Office of Palangka Raya City*

Tabel 3.2.6 Upah Minimum Regional Tiap Sektor di Kota Palangka Raya, 2020-2022
Table Regional Minimum Wages of Palangka Raya City, 2020-2022

Sektor/Sector	Upah Minimum Regional Regional Minimum Wages		
	2020	2021	2022
(1)	(2)	(3)	(4)
Pertanian, Peternakan, Kehutanan, Perburuan dan Perikanan, Pertanian Tanaman Lainnya/ <i>Agriculture, Livestock, Forestry, Hunting, and Fisheries, Other Crops Agriculture</i>
Penebang Hutan/ <i>Logging</i>
Industri Pengolahan/ <i>Manufacturing Industry</i>
Bangunan/ <i>Construction</i>
Pertambangan dan Penggalian/ <i>Mining and Quarrying</i>
Lainnya (Perdagangan, Hotel dll.) <i>Others (Trade, Hotel, etc)</i>
Palangka Raya	2 903 144	2 903 144	3 226 753

Sumber/Source: Dinas Tenaga Kerja Kota Palangka Raya/Manpower Office of Palangka Raya City



BAB IV
Chapter IV

SOSIAL
Social

ULASAN**DESCRIPTION****Pendidikan**

Jumlah fasilitas pendidikan di Kota Palangka Raya pada tahun 2022 antara lain 120 SD, 48 SMP, 27 SMA, dan 16 SMK yang tersebar hampir di seluruh wilayah.

Education

The number of educational facilities in Palangka Raya City in 2022 includes 120 elementary schools, 48 junior high schools, 27 senior high schools, and 16 vocational schools, which are spread across almost all regions.

Kesehatan

Jumlah fasilitas kesehatan di Kota Palangka Raya pada tahun 2022 sebanyak 10 rumah sakit, 2 rumah bersalin, serta 11 puskesmas. Sementara jumlah tenaga kesehatannya sebanyak 202 dokter umum, 1 203 perawat, 408 bidan, 202 tenaga farmasi, serta 61 ahli gizi.

Health

The number of health facilities in Palangka Raya City in 2022 is 10 hospitals, 2 maternity hospitals, and 11 health centers. Meanwhile, the number of health workers is 202 doctor, 1 203 nurses, 408 midwives, 202 pharmacists, and 61 nutritionists.

Kemiskinan

Garis kemiskinan Kota Palangka Raya Tahun 2022 turun menjadi Rp. 456.276 per kapita per bulan dari sebelumnya Rp. 485.635,- per kapita per bulan. Akan tetapi persentase penduduk miskin yang naik menjadi 3,75% atau 10,86 ribu orang penduduk miskin dari yang sebelumnya hanya mencapai 3,44% atau 10,22 ribu penduduk miskin.

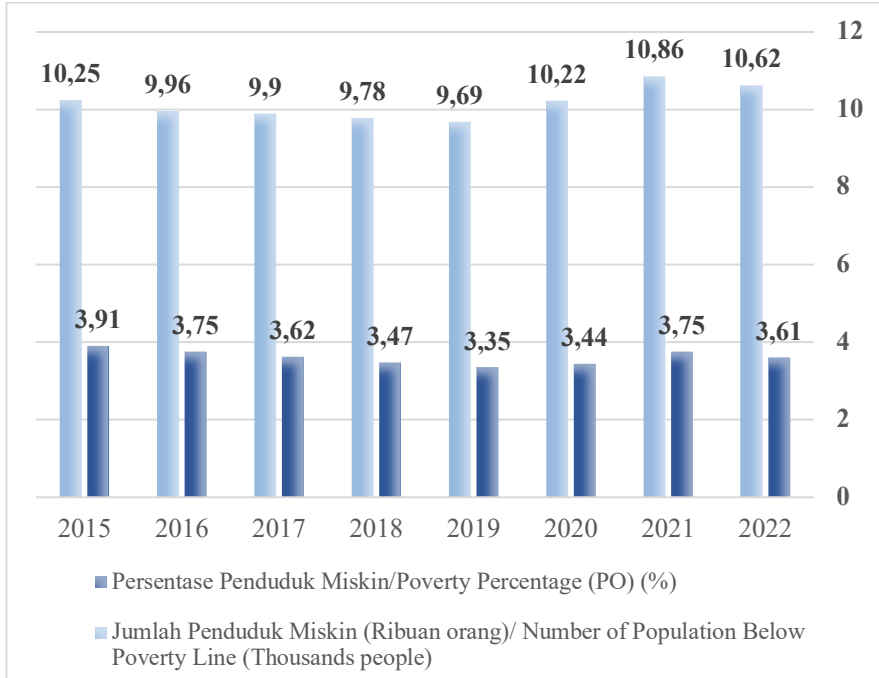
Poverty

The poverty line for Palangka Raya City in 2022 will increase to Rp.456.276 per capita per month from the previous Rp. 485,635,- per capita per month. So is the percentage of poor rose to 3.75%, or 10.86 thousand poor people of that previously only reached 3.44% or 10.22 thousand poor people.

Gambar 4.1
Picture

Perkembangan Jumlah dan Persentase Penduduk Miskin di Kota Palangka Raya, 2015-2022

Number and Percentage of Poor Population in Palangka Raya City, 2015-2022



Sumber/Source: Survei Sosial Ekonomi Nasional, Maret 2022/ National Socio Economic Survey, March 2022

4.1 PENDIDIKAN EDUCATION

Tabel 4.1.1 Banyaknya Sekolah Dasar di Kota Palangka Raya Menurut Kecamatan, 2022/2023
Table Number of Primary School in Palangka Raya City by Subdistrict, 2022/2023

Kecamatan Subdistrict	Sekolah Dasar Primary School	
	Negeri/Public	Swasta/Private
(1)	(2)	(3)
1. Pahandut	29	11
2. Sabangau	8	1
3. Jekan Raya	35	13
4. Bukit Batu	15	1
5. Rakumpit	9	-
Palangka Raya	96	26

Sumber/Source : Dinas Pendidikan Kota Palangka Raya/Regional Education Office of Palangka Raya City

Tabel 4.1.2 Jumlah Murid Sekolah Dasar Negeri Menurut Kelas, Jenis Kelamin dan Kecamatan di Kota Palangka Raya, 2022/2023

Number of Primary School Students by Class, Gender and Subdistrict in Palangka Raya City, 2022/2023

Kecamatan Subdistrict	Kelas 1 / 1st Grade		Kelas 2 / 2nd Grade		Kelas 3 / 3rd Grade	
	L	P	L	P	L	P
(1)	(2)	(3)	(4)	(5)	(6)	(7)
1. Pahandut	439	407	456	404	511	430
2. Sabangau	142	116	160	166	143	132
3. Jekan Raya	745	728	796	781	826	796
4. Bukit Batu	107	89	125	105	114	105
5. Rakumpit	40	31	48	43	53	54
Palangka Raya	1 473	1 371	1 585	1 499	1 647	1 517

Lanjutan Tabel/*Continued Table* 4.1.2

Kecamatan Subdistrict	Kelas 4 / 4th Grade		Kelas 5 / 5th Grade		Kelas 6 / 6th Grade	
	L	P	L	P	L	P
(1)	(8)	(9)	(10)	(11)	(12)	(13)
1. Pahandut	513	453	527	457	286	235
2. Sabangau	165	161	171	147	89	88
3. Jekan Raya	932	849	870	844	497	421
4. Bukit Batu	124	101	126	101	71	65
5. Rakumpit	49	51	48	50	31	29
Palangka Raya	1 783	1 615	1 742	1 599	974	838

Sumber/*Source*: Dinas Pendidikan Kota Palangka Raya/*Regional Education Office of Palangka Raya City*

Tabel 4.1.3 Jumlah Murid Sekolah Dasar Swasta Menurut Kelas, Jenis Kelamin dan Kecamatan di Kota Palangka Raya, 2022/2023

Number of Primary School Students by Class, Gender and Subdistrict in Palangka Raya City, 2022/2023

Kecamatan Subdistrict	Kelas 1 / 1st Grade		Kelas 2 / 2nd Grade		Kelas 3 / 3rd Grade	
	L	P	L	P	L	P
(1)	(8)	(9)	(10)	(11)	(12)	(13)
1. Pahandut	167	159	179	160	179	170
2. Sabangau	9	4	17	9	10	11
3. Jekan Raya	253	250	268	292	279	285
4. Bukit Batu	6	10	5	5	9	3
5. Rakumpit	-	-	-	-	-	-
Palangka Raya	435	423	469	466	477	469

Lanjutan Tabel/*Continued Table* 4.1.3

Kecamatan Subdistrict	Kelas 4 / 4th Grade		Kelas 5 / 5th Grade		Kelas 6 / 6th Grade	
	L	P	L	P	L	P
(1)	(8)	(9)	(10)	(11)	(12)	(13)
1. Pahandut	171	162	134	131	58	32
2. Sabangau	17	7	14	15	3	2
3. Jekan Raya	267	230	251	210	91	71
4. Bukit Batu	6	5	9	5	3	5
5. Rakumpit	-	-	-	-	-	-
Palangka Raya	461	404	408	361	155	110

Sumber/*Source*: Dinas Pendidikan Kota Palangka Raya/*Regional Education Office of Palangka Raya City*

Tabel 4.1.4 Jumlah Guru Pengajar SD Menurut Kecamatan, Status Guru dan Status Sekolah di Kota Palangka Raya, 2022/2023
Number of Primary School Teachers by Subdistrict, Teacher Status and School Status in Palangka Raya City, 2022/2023

Kecamatan Subdistrict	Guru PNS		Guru Non PNS		Jumlah Guru	
	SD Negeri	SD Swasta	SD Negeri	SD Swasta	SD Negeri	SD Swasta
(1)	(2)	(3)	(4)	(5)	(6)	(7)
1. Pahandut	384	12	38	117	422	129
2. Sabangau	103	1	16	-	119	1
3. Jekan Raya	563	8	61	194	624	202
4. Bukit Batu	120	-	14	9	134	9
5. Rakumpit	58	-	13	12	71	12
Palangka Raya	1 228	21	142	332	1370	353

Sumber/Source: Dinas Pendidikan Kota Palangka Raya/Regional Education Office of Palangka Raya City

Tabel 4.1.5 Jumlah Murid Sekolah Menengah Pertama Negeri Menurut Kelas, Jenis Kelamin dan Kecamatan, 2022/2023
Number of Public Junior High School Students By Class, Gender and Subdistrict, 2022/2023

Kecamatan Subdistrict	Kelas 7 / 7th Grade		Kelas 8 / 8th Grade		Kelas 9 / 9th Grade	
	L	P	L	P	L	P
(1)	(2)	(3)	(4)	(5)	(6)	(7)
1. Pahandut	478	478	492	532	216	182
2. Sabangau	100	130	143	116	58	57
3. Jekan Raya	597	548	591	565	302	218
4. Bukit Batu	80	77	78	99	43	35
5. Rakumpit	39	37	41	34	21	15
Palangka Raya	1 294	1 270	1 345	1 346	640	507

Sumber/Source: Dinas Pendidikan Kota Palangka Raya/Regional Education Office of Palangka Raya City

Tabel 4.1.6 Jumlah Murid Sekolah Menengah Pertama Swasta Menurut Kelas, Jenis Kelamin dan Kecamatan, 2022/2023
Number of Private Junior High School Students By Class, Gender and Subdistrict, 2022/2023

Kecamatan Subdistrict	Kelas 7 / 7th Grade		Kelas 8 / 8th Grade		Kelas 9 / 9th Grade	
	L	P	L	P	L	P
(1)	(2)	(3)	(4)	(5)	(6)	(7)
1. Pahandut	219	251	281	254	149	144
2. Sabangau	-	-	-	-	-	-
3. Jekan Raya	243	234	270	225	113	59
4. Bukit Batu	6	6	6	5	2	1
5. Rakumpit	-	-	-	-	-	-
Palangka Raya	468	491	557	484	264	204

Sumber/Source: Dinas Pendidikan Kota Palangka Raya/Regional Education Office of Palangka Raya City

Tabel 4.1.7 Jumlah Guru Pengajar SMP Menurut Kecamatan, Status Guru dan Status Sekolah di Kota Palangka Raya, 2022/2023
Number of Public Junior High School Teachers by Subdistrict, Teacher Status and School Status in Palangka Raya City, 2022/2023

Kecamatan Subdistrict	Guru PNS		Guru Non PNS		Jumlah Guru	
	SMP Negeri	SMP Swasta	SMP Negeri	SMP Swasta	SMP Negeri	SMP Swasta
(1)	(2)	(3)	(4)	(5)	(6)	(7)
1. Pahandut	177	49	13	88	190	137
2. Sabangau	71	-	5	-	76	-
3. Jekan Raya	197	18	21	94	218	112
4. Bukit Batu	56	-	7	8	63	8
5. Rakumpit	48	-	7	-	55	-
Palangka Raya	177	49	13	88	190	137

Sumber/Source: Dinas Pendidikan Kota Palangka Raya/Regional Education Office of Palangka Raya City

Tabel 4.1.8 Banyaknya Sekolah Menengah Atas (SMA) di Kota Palangka Raya Menurut Kecamatan, 2022/2023
Number of Senior High School in Palangka Raya City by Subdistrict, 2022/2023

Kecamatan Subdistrict	SMA	
	Negeri/Public	Swasta/Private
(1)	(2)	(3)
1. Pahandut	2	9
2. Sabangau	1	1
3. Jekan Raya	4	5
4. Bukit Batu	1	2
5. Rakumpit	2	-
Palangka Raya	10	17

Sumber/Source : Dinas Pendidikan Provinsi Kalimantan Tengah/Regional Education Office of Kalimantan Tengah Province

Tabel 4.1.9 Jumlah Murid Sekolah Menengah Atas (SMA) Negeri di Kota Palangka Raya Menurut Kecamatan, 2022/2023
Number of Public Senior High School Students by Class, Gender and Subdistrict, 2022/2023

Kecamatan Subdistrict	Kelas 10 / 10th Grade		Kelas 11 / 11th Grade		Kelas 12 / 12th Grade	
	L	P	L	P	L	P
(1)	(2)	(3)	(4)	(5)	(6)	(7)
1. Pahandut	458	592	401	556	372	440
2. Sabangau	9	11	11	2	11	6
3. Jekan Raya	689	724	664	683	568	568
4. Bukit Batu	81	78	54	95	46	69
5. Rakumpit	37	18	24	22	35	20
Palangka Raya	1 274	1 423	1 154	1 358	1 032	1 103

Sumber/Source : Dinas Pendidikan Provinsi Kalimantan Tengah/*Regional Education Office of Kalimantan Tengah Province*

Tabel 4.1.10 Jumlah Murid Sekolah Menengah Atas (SMA) Swasta di Kota Palangka Raya Menurut Kecamatan, 2022/2023
Number of Private Senior High School Students by Class, Gender and Subdistrict, 2022/2023

Kecamatan Subdistrict	Kelas 10 / 10th Grade		Kelas 11 / 11th Grade		Kelas 12 / 12th Grade	
	L	P	L	P	L	P
(1)	(2)	(3)	(4)	(5)	(6)	(7)
1. Pahandut	163	172	169	183	147	154
2. Sabangau	33	29	32	27	11	21
3. Jekan Raya	68	86	49	64	62	69
4. Bukit Batu	12	10	6	10	15	15
5. Rakumpit	-	-	-	-	-	-
Palangka Raya	276	297	256	284	235	259

Sumber/Source : Dinas Pendidikan Provinsi Kalimantan Tengah/Regional Education Office of Kalimantan Tengah Province

Tabel 4.1.11 Jumlah Guru Sekolah Menengah Atas Menurut Kecamatan dan Status Sekolah di Kota Palangka Raya, 2022/2023
Number of Senior High School Teachers by Subdistrict, Teacher Status, and School Status in Palangka Raya City, 2022/2023

Kecamatan Subdistrict	Guru SMA/ Senior High School Teachers	
	Negeri/Public	Swasta/Private
(1)	(2)	(3)
1. Pahandut	158	143
2. Sabangau	13	11
3. Jekan Raya	250	66
4. Bukit Batu	12	10
5. Rakumpit	27	-
Palangka Raya	482	241

Sumber/Source : Dinas Pendidikan Provinsi Kalimantan Tengah/Regional Education Office of Kalimantan Tengah Province

Tabel 4.1.12 Banyaknya Sekolah Menengah Kejuruan (SMK) di Kota Palangka Raya Menurut Kecamatan, 2022/2023
Number of Vocational High School in Palangka Raya City by Subdistrict, 2022/2023

Kecamatan	SMK	
	Negeri/ <i>Public</i>	Swasta/ <i>Private</i>
(1)	(2)	(3)
1. Pahandut	4	3
2. Sabangau	2	-
3. Jekan Raya	-	5
4. Bukit Batu	1	-
5. Rakumpit	1	-
Palangka Raya	8	8

Sumber/*Source* : Dinas Pendidikan Provinsi Kalimantan Tengah/*Regional Education Office of Kalimantan Tengah Province*

Tabel 4.1.13 Jumlah Murid Sekolah Menengah Kejuruan (SMK) di Kota Palangka Raya Menurut Kecamatan, 2022/2023
Number of Student in Vocational High School in Palangka Raya City by Subdistrict, 2022/2023

Kecamatan	SMK	
	Negeri/ <i>Public</i>	Swasta/ <i>Private</i>
(1)	(2)	(3)
1. Pahandut	3 683	215
2. Sabangau	206	-
3. Jekan Raya	-	895
4. Bukit Batu	188	-
5. Rakumpit	16	-
Palangka Raya	4 093	1 110

Sumber/*Source* : Dinas Pendidikan Provinsi Kalimantan Tengah/*Regional Education Office of Kalimantan Tengah Province*

Tabel 4.1.14 Jumlah Guru Sekolah Menengah Kejuruan Menurut Kecamatan dan Status Sekolah di Kota Palangka Raya, 2022/2023
Number of Vocational High School Teachers by Subdistrict and School Status in Palangka Raya City, 2022/2023

Kecamatan	SMK	
	Negeri/ <i>Public</i>	Swasta/ <i>Private</i>
(1)	(2)	(3)
1. Pahandut	90	32
2. Sabangau	43	-
3. Jekan Raya	-	98
4. Bukit Batu	33	-
5. Rakumpit	8	-
Palangka Raya	174	130

Sumber/*Source* : Dinas Pendidikan Provinsi Kalimantan Tengah/*Regional Education Office of Kalimantan Tengah Province*

Tabel 4.1.15 Banyaknya Sekolah Luar Biasa (SLB) di Kota Palangka Raya Menurut Kecamatan, 2022/2023
Number of Extraordinary School in Palangka Raya City by Subdistrict, 2022/2023

Kecamatan	SLB/Extraordinary School	
	Negeri/Public	Swasta/Private
(1)	(2)	(3)
1. Pahandut	-	-
2. Sabangau	1	-
3. Jekan Raya	1	1
4. Bukit Batu	-	-
5. Rakumpit	-	-
Palangka Raya	2	1

Sumber/Source : Dinas Pendidikan Provinsi Kalimantan Tengah/Regional Education Office of Kalimantan Tengah Province

Tabel 4.1.16 Jumlah Murid Sekolah Luar Biasa Negeri Menurut Kelas, Jenis Kelamin, dan Kecamatan di Kota Palangka Raya, 2022/2023
Number of Public Extraordinary School Students By Class, Gender, and Subdistrict in Palangka Raya City, 2022/2023

Kecamatan Subdistrict	Kelas 10 / 10th Grade		Kelas 11 / 11th Grade		Kelas 12 / 12th Grade	
	L	P	L	P	L	P
(1)	(2)	(3)	(4)	(5)	(6)	(7)
1. Pahandut	-	-	-	-	-	-
2. Sabangau	2	4	3	4	2	2
3. Jekan Raya	25	13	17	7	5	7
4. Bukit Batu	-	-	-	-	-	-
5. Rakumpit	-	-	-	-	-	-
Palangka Raya	27	17	20	11	7	9

Sumber/Source : Dinas Pendidikan Provinsi Kalimantan Tengah/Regional Education Office of Kalimantan Tengah Province

Tabel 4.1.17 Jumlah Murid Sekolah Luar Biasa Swasta Menurut Kelas, Jenis Kelamin, dan Kecamatan di Kota Palangka Raya, 2022/2023
Number of Private Extraordinary School Students By Class, Gender, and Subdistrict in Palangka Raya City, 2022/2023

Kecamatan Subdistrict	Kelas 10 / 10th Grade		Kelas 11 / 11th Grade		Kelas 12 / 12th Grade	
	L	P	L	P	L	P
(1)	(2)	(3)	(4)	(5)	(6)	(7)
1. Pahandut	-	-	-	-	-	-
2. Sabangau	-	-	-	-	-	-
3. Jekan Raya	-	-	-	-	-	-
4. Bukit Batu	-	-	-	-	-	-
5. Rakumpit	-	-	-	-	-	-
Palangka Raya	-	-	-	-	-	-

Sumber/Source : Dinas Pendidikan Provinsi Kalimantan Tengah/*Regional Education Office of Kalimantan Tengah Province*

Tabel 4.1.18 Jumlah Guru Sekolah Luar Biasa (SLB) di Kota Palangka Raya Menurut Kecamatan dan Status Sekolah, 2022/2023
Number of Teacher in Extraordinary School in Palangka Raya City by Subdistrict and School Status, 2022/2023

Kecamatan	Guru/Teacher	
	Negeri/ <i>Public</i>	Swasta/ <i>Private</i>
(1)	(2)	(3)
1. Pahandut	-	-
2. Sabangau	22	-
3. Jekan Raya	57	10
4. Bukit Batu	-	-
5. Rakumpit	-	-
Palangka Raya	79	10

Sumber/*Source* : Dinas Pendidikan Provinsi Kalimantan Tengah/*Regional Education Office of Kalimantan Tengah Province*

Tabel 4.1.19 Banyaknya Sekolah, Murid dan Guru Perguruan Islam di Kota Palangka Raya, 2022/2023
Number of School, Student and Teacher by Islamic Institution in Palangka Raya City, 2022/2023

Perguruan/College	Sekolah/ Schools	Murid Student	Guru Teachers
(1)	(2)	(4)	(5)
Raudhatul Athfal	32	2 065	181
M.I.N.	5	2 279	143
M.I.S.	20	5 457	368
Madrasah Tsanawiyah Negeri	2	1 584	95
Madrasah Tsanawiyah Swasta	12	2 986	178
Madrasah Aliyah Negeri	1	1 043	71
Madrasah Aliyah Swasta	6	1 002	82
Palangka Raya	78	16 416	1 118
2021/2022	77	15 924	1 277
2020/2021	63	15 632	1 073
2019/2020	72	17 928	1 069
2018/2019	74	16 097	1 121
2017/2018	73	15 294	1 089
2016/2017	73	14 946	1 050
2015/2016	42	9 655	1 028

Sumber/Source : Kementerian Agama Kota Palangka Raya/Ministry of Religious Affairs of Palangka Raya City

Tabel 4.1.20 Banyaknya Perguruan Islam di Kota Palangka Raya Menurut Kecamatan, 2022/2023
Number of Islamic Institution in Palangka Raya City by Subdistrict,, 2022/2023

Kecamatan <i>Subdistrict</i>	MI	MTs	MA	Pondok Pesantren Setingkat SD	Pondok Pesantren Setingkat SMP	Pondok Pesantren Setingkat SMA
(1)	(2)	(3)	(4)	(5)	(6)	(7)
Pahandut	14	8	4	7	6	4
Sabangau	2	1	1	3	2	1
Jekan Raya	8	4	2	4	3	1
Bukit Batu	1	1	-	-	-	-
Rakumpit	-	-	-	-	-	-
Total	25	14	7	14	11	6

Sumber/*Source* : Kementerian Agama Kota Palangka Raya/*Ministry of Religious Affairs of Palangka Raya City*

Tabel 4.1.21 Banyaknya Sekolah, Murid dan Guru Madrasah Ibtidaiyah (MI) di Kota Palangka Raya Menurut Kecamatan dan Status, 2022/2023
Number of School, Student and Teacher of MI in Palangka Raya City by Status of School, 2022/2023

Kecamatan Subdistrict	Sekolah/Schools		
	Negeri Public	Swasta Private	Jumlah Total
(1)	(2)	(3)	(4)
Pahandut	2	12	14
Sabangau	2	-	2
Jekan Raya	-	8	8
Bukit Batu	1	-	1
Rakumpit	-	-	-
Palangka Raya	5	20	25
2021/2022	5	20	25
2020/2021	5	18	23
2019/2020	5	18	23
2018/2019	5	18	23
2017/2018	5	18	23
2016/2017	5	17	22

Lanjutan Tabel/*Continued Table* 4.1.21

Kecamatan Subdistrict	Murid/<i>Pupils</i>		
	Negeri <i>Public</i>	Swasta <i>Private</i>	Jumlah <i>Total</i>
(1)	(5)	(6)	(7)
Pahandut	1 403	3 269	4 672
Sabangau	624	-	624
Jekan Raya	-	2 188	2 188
Bukit Batu	252	-	252
Rakumpit	-	-	-
Palangka Raya	2 279	5 457	7 736
2021/2022	2 341	5 313	7 654
2020/2021	2 403	5 340	7 743
2019/2020	4 490	5 353	9 843
2018/2019	2 520	5 319	7 839
2017/2018	2 540	4 897	7 437
2016/2017	2 471	4 785	7 256

Lanjutan Tabel/*Continued Table* 4.1.21

Kecamatan Subdistrict	Guru/Teachers		
	Negeri Public	Swasta Private	Jumlah Total
(1)	(8)	(9)	(10)
Pahandut	78	233	311
Sabangau	47	-	47
Jekan Raya	-	135	135
Bukit Batu	18	-	18
Rakumpit	-	-	-
Palangka Raya	143	368	511
2021/2022	170	378	548
2020/2021	122	308	430
2019/2020	127	308	435
2018/2019	257	160	417
2017/2018	257	160	417
2016/2017	257	160	417

Sumber/*Source* : Kementerian Agama Kota Palangka Raya/*Ministry of Religious Affairs of Palangka Raya City*

Tabel 4.1.22 Banyaknya Sekolah, Murid dan Guru Madrasah Tsanawiyah (MTs) di Kota Palangka Raya Menurut Kecamatan dan Status, 2022/2023
Number of School, Student and Teacher of MTs in Palangka Raya City by Status of School, 2022/2023

Kecamatan Subdistrict	Sekolah/Schools		
	Negeri Public	Swasta Private	Jumlah Total
(1)	(2)	(3)	(4)
Pahandut	1	7	8
Sabangau	-	1	1
Jekan Raya	1	3	4
Bukit Batu	-	1	1
Rakumpit	-	-	-
Palangka Raya	2	12	14
2021/2022	2	13	15
2020/2021	2	12	14
2019/2020	2	11	13
2018/2019	2	12	14
2017/2018	2	11	13
2016/2017	2	11	13

Lanjutan Tabel/*Continued Table* 4.1.22

Kecamatan Subdistrict	Murid/<i>Pupils</i>		
	Negeri <i>Public</i>	Swasta <i>Private</i>	Jumlah <i>Total</i>
(1)	(5)	(6)	(7)
Pahandut	716	1 538	2 254
Sabangau	-	317	317
Jekan Raya	868	953	1 821
Bukit Batu	-	178	178
Rakumpit	-	-	-
Palangka Raya	1 584	2 986	4 570
2021/2022	1 188	2 607	3 795
2020/2021	624	2 304	2 928
2019/2020	1 633	2 317	3 950
2018/2019	1 633	3 319	4 952
2017/2018	1 624	2 233	3 857
2016/2017	1 962	1 769	3 731

Lanjutan Tabel/*Continued Table* 4.1.22

Kecamatan Subdistrict	Guru/Teachers		
	Negeri Public	Swasta Private	Jumlah Total
(1)	(8)	(9)	(10)
Pahandut	46	95	141
Sabangau	-	15	15
Jekan Raya	49	57	106
Bukit Batu	-	11	11
Rakumpit	-	-	-
Palangka Raya	95	178	273
2021/2022	135	212	347
2020/2021	97	175	272
2019/2020	86	193	279
2018/2019	85	220	305
2017/2018	85	220	305
2016/2017	165	119	284

Sumber/*Source* : Kementerian Agama Kota Palangka Raya/*Ministry of Religious Affairs of Palangka Raya City*

Tabel 4.1.23 Banyaknya Sekolah, Murid dan Guru Madrasah Aliyah (MA) di Kota Palangka Raya Menurut Kecamatan dan Status, 2022/2023
Number of School, Student and Teacher of MA in Palangka Raya City by Status of School, 2022/2023

Kecamatan Subdistrict	Sekolah/Schools		
	Negeri Public	Swasta Private	Jumlah Total
(1)	(2)	(3)	(4)
Pahandut	-	4	4
Sabangau	-	1	1
Jekan Raya	1	1	2
Bukit Batu	-	-	-
Rakumpit	-	-	-
Palangka Raya	1	6	7
2021/2022	1	6	7
2020/2021	1	6	7
2019/2020	1	5	6
2018/2019	1	6	7
2017/2018	1	6	7
2016/2017	1	6	7

Lanjutan Tabel/*Continued Table* 4.1.23

Kecamatan Subdistrict	Murid/<i>Pupils</i>		
	Negeri <i>Public</i>	Swasta <i>Private</i>	Jumlah <i>Total</i>
(1)	(5)	(6)	(7)
Pahandut	-	855	855
Sabangau	-	95	95
Jekan Raya	1 043	52	1 095
Bukit Batu	-	-	-
Rakumpit	-	-	-
Palangka Raya	1 043	1 002	2 045
2021/2022	1 011	1 053	2 000
2020/2021	977	1 006	1 983
2019/2020	1 010	940	1 950
2018/2019	1 010	991	2 001
2017/2018	997	800	1 797
2016/2017	855	779	1 634

Lanjutan Tabel/*Continued Table* 4.1.23

Kecamatan Subdistrict	Guru/Teachers		
	Negeri Public	Swasta Private	Jumlah Total
(1)	(8)	(9)	(10)
Pahandut	-	66	66
Sabangau	-	7	7
Jekan Raya	71	9	80
Bukit Batu	-	-	-
Rakumpit	-	-	-
Palangka Raya	71	82	153
2021/2022	96	100	196
2020/2021	62	80	142
2019/2020	65	85	150
2018/2019	63	102	165
2017/2018	63	102	165
2016/2017	60	94	154

Sumber/*Source* : Kementerian Agama Kota Palangka Raya/*Ministry of Religious Affairs of Palangka Raya City*

Tabel 4.1.24 Banyak Sekolah, Murid dan Guru pada Pondok Pesantren Setingkat SMP di Kota Palangka Raya Menurut Status dan Kecamatan, 2022/2023
Number of School, Students and Teachers at Boarding Schools on Junior High School Level in Palangka Raya City by Status and Subdistrict, 2022/2023

Kecamatan/ Subdistricts	Sekolah/ Schools	Murid Student	Guru Teachers
(1)	(2)	(3)	(4)
01. Pahandut	6	442	...
02. Sabangau	2	63	...
03. Jekan Raya	3	517	...
04. Bukit Batu	-	-	...
05. Rakumpit	-	-	...
Palangka Raya	11	1022	...

Sumber/Source : Kementerian Agama Kota Palangka Raya/Ministry of Religious Affairs of Palangka Raya City

Tabel 4.1.25 Banyak Sekolah, Murid dan Guru pada Pondok Pesantren Setingkat SMA di Kota Palangka Raya Menurut Status dan Kecamatan, 2022/2023
Number of School, Students and Teachers at Boarding Schools on Senior High School Level in Palangka Raya City by Status and Subdistrict, 2022/2023

Kecamatan/ Subdistricts	Sekolah/ Schools	Murid Student	Guru Teachers
(1)	(2)	(3)	(4)
01. Pahandut	4	296	...
02. Sabangau	1	22	...
03. Jekan Raya	1	51	...
04. Bukit Batu	-	-	...
05. Rakumpit	-	-	...
Palangka Raya	6	369	...

Sumber/Source : Kementerian Agama Kota Palangka Raya/Ministry of Religious Affairs of Palangka Raya City

Tabel 4.1.26 Nama, Alamat, Status dan Pengelola Perguruan Tinggi di Kota Palangka Raya, 2022/2023
Name, Address, Status and Organizer of Collages/Institutes in Palangka Raya City, 2022/2023

No	Nama Perguruan Tinggi <i>Name of Institutes</i>	Alamat <i>Address</i>	Status <i>Status</i>	Pengelola <i>Organizer</i>
(1)	(2)	(3)	(4)	(5)
1.	Universitas Palangkaraya (UNPAR)	Jl. Yos Sudarso Kampus Tanjung Nyaho	Negeri	Depdiknas RI
2.	Sekolah Tinggi Agama Islam Negeri (STAIN)	Jl. G. Obos Komplek Islamic Center	Negeri	Depag RI
3.	Sekolah Tinggi Agama Hindu Negeri (STAHN)	Jl. G Obos X	Negeri	Depag RI
4.	Sekolah Tinggi Agama Kristen Negeri (STAKN)	Jl. Tampung Penyang RTA Milono Km. 8,5	Negeri	Depag RI
5.	Universitas Muhammadiyah Palangka Raya	Jl. RTA Milono Km. 1,5	Swasta	Kopertis Wilayah XI Kalimantan
6.	Universitas Kristen Palangka Raya	Jl. Diponegoro No. 3	Swasta	Kopertis Wilayah XI Kalimantan
7.	Universitas PGRI Palangka Raya	Jl. Hiu Putih Tjilik Riwut Km. 7	Swasta	Kopertis Wilayah XI Kalimantan
8.	STIE Palangka Raya	Jl. Yos Sudarso No. 15 Tanjung Nyaho	Swasta	Kopertis Wilayah XI Kalimantan
9.	STIH Tambun Bungai Palangka Raya	Jl Sisingamangaraja No. 35 Tanjung Nyaho	Swasta	Kopertis Wilayah XI Kalimantan
10.	STIBA Palangka Raya	Jl Garuda XI	Swasta	Kopertis Wilayah XI Kalimantan

Lanjutan Tabel/*Continued Table* 4.1.26

No	Nama Perguruan Tinggi <i>Name of Institutes</i>	Alamat <i>Address</i>	Status <i>Status</i>	Pengelola <i>Organizer</i>
(1)	(2)	(3)	(4)	(5)
11.	STIE YBPK Palangka Raya	Jl. H Ikap No. 17	Swasta	Kopertis Wilayah XI Kalimantan
12.	STIP Bunga Bangsa Palangka Raya	Jl. Pangeran Samudera No.7	Swasta	Kopertis Wilayah XI Kalimantan
13.	STMIK Palangka Raya	Jl. G Obos No. 114	Swasta	Kopertis Wilayah XI Kalimantan
14.	STIKES EKA HARAP Palangka Raya	Jl. Beliang	Swasta	Yayasan
15.	AKBID Betang Asi Raya	Jl. Ir. Soekarno No. 7	Swasta	Kopertis Wilayah XI Kalimantan
16.	UPBJJ-UT	Jl. G. Obos	Swasta	Kopertis Wilayah XI Kalimantan
17.	Akademi Gizi Depkes Palangka Raya Palangka Raya	Jl. G. Obos No. 32 A	Negeri	Depkes
18.	Politeknik Kesehatan Palangka Raya	Jl. G Obos No. 30	Negeri	Depkes
19.	Sekolah Tinggi Pastoral (STIPAS) Palangka Raya	Jl. Tjilik Riwut Km. 1	Negeri	Depag RI

Sumber/*Source* : Dinas Pendidikan Provinsi Kalimantan Tengah/*Education Service of Kalimantan Tengah Province*

Tabel 4.1.27 Jumlah Dosen Universitas Palangka Raya Menurut Fakultas/Jurusan dan Tingkat Pendidikan, 2022/2023
Table *Number of Lectures of Palangka Raya University by Faculty/Specialization and Education Level, 2022/2023*

Fakultas/Jurusan <i>Faculty/Specialization</i>	S1	S2	S3	Jumlah/ Total
(1)	(2)	(3)	(4)	(5)
FKIP/ <i>Faculty of Education and Science</i>	-	193	58	251
Fakultas Ekonomi/ <i>Economic Faculty</i>	-	67	23	90
Fakultas Pertanian/ <i>Agriculture Faculty</i>	-	108	84	192
Fakultas Teknik/ <i>Faculty of Technology</i>	-	81	18	99
Fakultas Hukum/ <i>Faculty of Law</i>	-	32	9	41
Fakultas Ilmu Sosial & Ilmu Politik/ <i>Faculty of Socio Politic Science</i>	-	43	12	55
Fakultas Kedokteran/ <i>Faculty of Medical</i>	5	37	3	45
Fakultas Matematika dan Ilmu Pengetahuan Alam (FMIPA)	-	80	4	84
Jumlah/Total	5	561	207	773

Sumber/Source : Bagian Kepegawaian Universitas Palangka Raya/*General Academic Administration Division of Palangka Raya State University*

Tabel 4.1.28 Jumlah Mahasiswa Menurut Jurusan dan Jenis Kelamin pada Universitas Palangka Raya, 2022/2023
Number of Student by Faculty and Specialization and Sex at Palangka Raya State University, 2022/2023

	Fakultas/Program Studi <i>Faculty and Specialization</i>	Jenjang Level	Mahasiswa/Students		
			L/Male	P/Female	Jumlah/Total
	(1)	(2)	(3)	(4)	(5)
I	FKIP/Education and Science Faculty)		1 689	3 234	4 923
1.	PPKN/Pancasila and Citizenship Education	S1	92	175	267
2.	Pend. Luar Sekolah/ Outside of School Education	S1	15	35	50
3.	Bimbingan Konseling/ Counseling	S1	61	176	237
4.	Managemen Pendidikan/ Educational Management	S1	88	154	242
5.	Teknologi Pendidikan/ Education Technology	S1	113	115	228
6.	Pendidikan Ekonomi/ Economic Education	S1	74	164	238
7.	Pendidikan Fisika/ Physics Education	S1	46	108	154
8.	Pendidikan Teknik Mesin/ Mechanical Engineering Education	S1	224	4	228
9.	Pendidikan Matematika/ Mathematics Education	S1	79	214	293
10.	Pendidikan Kimia/ Chemical Education	S1	23	125	148
11.	Pendidikan Biologi/ Biology Education	S1	56	230	286
12.	Pendidikan Bahasa dan Sastra Indonesia/ Indonesian Education and Literation	S1	65	217	282

Lanjutan Tabel/*Continued Table* 4.1.28

Fakultas/Program Studi <i>Faculty and Specialization</i>		Jenjang <i>Level</i>	Mahasiswa/ <i>Students</i>		
			L/Male	P/Female	Jumlah/ <i>Total</i>
(1)	(2)	(3)	(4)	(5)	
13. Pendidikan Bahasa Inggris/ <i>English Education</i>	S1	228	400	628	
14. PJO/PJKR	S1	214	51	265	
15. PGSD/ <i>Primary School Teacher Education</i>	S1	203	721	924	
16. Pend Guru Pend Anak Usia Dini/ <i>Early Childhood Teacher Education</i>	S1	12	269	281	
17. Pendidikan Teknik Bangunan/ <i>Building Engineering Education</i>	S1	54	21	75	
18. Sendratasik/ <i>Sendratasik</i>	S1	42	55	97	
19. Pendidikan Profesi Guru/ <i>Teacher Profession Education</i>	Profesi	330	751	1 081	
II Fakultas Ekonomi dan Bisnis/<i>Economic and Bussiness Faculty</i>		1 715	2 362	4 077	
1. Ekonomi Pembangunan/ <i>Economic Development</i>	S1	S1	358	447	
2. Manajemen/ <i>Management</i>	S1	S2	730	907	
3. Akuntansi/ <i>Accoutancy</i>	S1	S1	569	967	
4. Magister Ilmu Ekonomi/ <i>Master of Economics</i>	S2	17	7	24	
5. Magister Manajemen/ <i>Master of Management</i>	S2	41	34	75	

Lanjutan Tabel/*Continued Table* 4.1.28

Fakultas/Program Studi <i>Faculty and Specialization</i>		Jenjang <i>Level</i>	Mahasiswa/ <i>Students</i>		
			L/Male	P/Female	Jumlah/ <i>Total</i>
(1)	(2)	(3)	(4)	(5)	
III	Fakultas				
	Pertanian/Agriculture		1 578	1 373	2 951
	<i>Faculty</i>				
1.	Agribisnis/ <i>Agribusiness</i>	S1	287	260	547
2.	Agroteknologi/ <i>Agrotechnology</i>	S1	356	285	641
3.	Kehutanan/ <i>Forestry</i>	S1	377	311	688
4.	Manajemen Sumber Daya Perairan/ <i>Management of</i> <i>Water Resources</i>	S1	103	209	312
5.	Budidaya Perairan/ <i>Aquaculture</i>	S1	89	96	185
6.	Teknologi Hasil Perikanan/ <i>Technology of</i> <i>Fishery Products</i>	S1	82	58	140
7.	Peternakan/ <i>Animal</i> <i>Science</i>	S1	101	59	160
8.	Teknik Industri Pertanian/ <i>Agriculture Industry</i> <i>Engineering</i>	S1	183	95	278
IV	Fakultas Teknik/Faculty		1 537	742	2 279
	of Technology)				
1.	Teknik Sipil/ <i>Civil</i> <i>Engineering</i>	S1	606	289	895
2.	Teknik Arsitektur/ <i>Architecture</i> <i>Engineering</i>	S1	197	135	332
3.	Teknik Informatika/ <i>Informatics Engineering</i>	S1	461	223	684
4.	Teknik Pertambangan/ <i>Mining Engineering</i>	S1	273	95	368

Lanjutan Tabel/*Continued Table* 4.1.28

	Fakultas/Program Studi <i>Faculty and Specialization</i>	Jenjang Level	Mahasiswa/ <i>Students</i>		
			L/Male	P/Female	Jumlah/ <i>Total</i>
	(1)	(2)	(3)	(4)	(5)
V	Fakultas Hukum/Faculty of Law)		860	633	1 493
1.	Ilmu Hukum/Law	S1	807	620	1 427
2.	Magister Ilmu Hukum/ <i>Master of Law</i>	S2	53	13	66
VI	Fakultas Ilmu Sosial dan Ilmu Politik/Faculty of Socio and Politics)		1 009	1 183	2 192
1.	Sosiologi/Sociology	S1	201	280	481
2.	Administrasi Negara/ <i>Public Administration</i>	S1	323	505	828
3	Ilmu Pemerintahan/ <i>Administration Science</i>	S1	485	398	883
VII	Program Studi Pendidikan Dokter/Faculty of Medical)		220	483	703
1.	Pendidikan Kedokteran/ <i>Medical Science</i>	S1	165	362	527
2.	Pendidikan Profesi Dokter/ <i>Medical Professional Science</i>	Profesi	55	121	176
VIII	MIPA		95	241	336
1.	Fisika/Physics	S1	28	34	62
2.	Kimia/Chemistry	S1	19	71	90
3.	Biologi/ Biology	S1	48	136	184
4.	Matematika/ Mathematics	S1	-	-	-

Lanjutan Tabel/*Continued Table* 4.1.28

Fakultas/Program Studi <i>Faculty and Specialization</i>		Jenjang <i>Level</i>	Mahasiswa/Students		
			L/Male	P/Female	Jumlah/ <i>Total</i>
(1)	(2)	(3)	(4)	(5)	
IX Pasca Sarjana	IX	118	121	121	
1. Pengelolaan SDA & Lingkungan/ Management of Natural Resources and Environment	S2	27	18	18	
2. Pendidikan Bahasa Inggris/ <i>English Education</i>	S2	15	30	30	
3. Pendidikan Luar Sekolah/ <i>Non-formal Education</i>	S2	5	7	7	
4. Pendidikan Kimia/ <i>Chemical Education</i>	S2	1	10	10	
5. Pendidikan Biologi/ <i>Biology Education</i>	S2	8	14	14	
6. Pendidikan Dasar/ <i>Primary School Teacher Education</i>	S2	8	18	18	
7. Ilmu Pengetahuan Sosial/ <i>Social Education</i>	S2	5	8	8	
8. Pendidikan Ekonomi/ <i>Economics Education</i>	S2	3	2	2	
9. Perencanaan Wilayah Dan Kota/ <i>Urban and Regional Planning</i>		16	4	4	
10. Ilmu Lingkungan/ <i>Environmental Sciences</i>	S3	30	10	10	
Jumlah/ Total		8 821	10 372	19 075	

Sumber/Source: Biro Administrasi Akademik dan Kemahasiswaan Universitas Palangka Raya/*General Academic Administration Division of Palangka Raya State University*

Tabel 4.1.29 Banyak Mahasiswa dan Lulusan Insitut Agama Islam Negeri (IAIN) Palangka Raya Menurut Fakultas dan Jenis Kelamin, 2022/2023
Number of Students and Graduates of IAIN Palangka Raya by Faculty and Sex, 2022/2023

Fakultas/ Program Studi <i>Faculty and Specialization</i>	Mahasiswa/Students			Lulusan/Graduate		
	L/ Male	P/ Female	Jumlah/ Total	L/ Male	P/ Female	Jumlah/ Total
(1)	(2)	(3)	(4)	(5)	(6)	(7)
Ushuluddin Adab dan Dakwah (S1)	231	267	498	34	50	84
Syariah (S1)	391	469	860	50	77	127
Ekonomi dan Bisnis Islam (S1)	561	1 099	1 660	59	156	215
Tarbiyah dan Ilmu Keguruan (S1)	609	1 446	2 055	68	204	272
Program Magister (S2)	130	114	244	49	10	59
Jumlah/Total	1 922	3 395	5 317	260	497	757
2021/2022	2 514	3 928	6 442	248	416	664
2020/2021	1 759	2 972	4 731	198	324	522
2019/2020	1 605	2 410	4 015	1 336	2 007	3 343

Sumber/Source : Institut Agama Islam Negeri Palangka Raya/IAIN of Palangka Raya

Tabel 4.1.30 Banyak Dosen dan Asisten Dosen Insitut Agama Islam Negeri (IAIN) Palangka Raya Menurut Fakultas, 2022/2023
Number of Lecturer and Asisten Lecturer of IAIN Palangka Raya by Faculty, 2022/2023

Fakultas/ Program Studi <i>Faculty and Specialization</i>	Tetap/ <i>Permanent</i>			Tidak Tetap/ <i>Part-Time</i>		
	Dosen/ <i>Lecturer</i>	Asisten Dosen/ <i>Asisten Lecturer</i>	Jumlah/ <i>Total</i>	Dosen/ <i>Lecturer</i>	Asisten Dosen/ <i>Asisten Lecturer</i>	Jumlah/ <i>Total</i>
(1)	(2)	(3)	(4)	(5)	(6)	(7)
Ushuluddin Adab dan Dakwah (S1)	28	-	28	4	-	4
Syariah (S1)	27	-	27	12	-	12
Ekonomi dan Bisnis Islam (S1)	34	-	34	32	-	32
Tarbiyah dan Ilmu Keguruan (S1)	70	-	70	29	-	29
Program Magister (S2)	22	-	22	7	-	7
Jumlah/<i>Total</i>	181	-	181	84	-	84
2021/2022	162	-	162	22	-	22
2020/2021	151	-	151	90	-	90
2019/2020	155	-	155	65	-	65

Sumber/*Source* : Institut Agama Islam Negeri Palangka Raya/*IAIN of Palangka Raya*

Tabel 4.1.31 Jumlah Mahasiswa dan Lulusan Menurut Program Studi dan Jenis Kelamin pada Universitas Muhammadiyah Palangka Raya, 2022/2023
Number of Student and Graduates by Programs and Sex at Muhammadiyah University of Palangka Raya, 2022/2023

Fakultas/ Program Studi Faculty and Specialization	Mahasiswa/Students			Lulusan/Graduate		
	L/ Male	P/ Female	Jumlah/ Total	L/ Male	P/ Female	Jumlah/ Total
(1)	(2)	(3)	(4)	(5)	(6)	(7)
PGSD/Education of Teacher of Elementary School	181	543	724	26	123	149
Bimbingan Konseling/ Counseling	17	50	67	2	12	14
Pendidikan Ekonomi/ Economic Education	67	129	196	14	48	62
Pendidikan TI/ Technology Information Education	114	91	205	30	27	57
Kehutanan/ Forestry	114	38	152	7	11	18
Agroteknologi/ Agrotechnology	94	44	138	3	5	8
Al Ahwal Syakhsyiyah	52	35	87	2	1	3
Pendidikan Agama Islam/ Moslem Education	78	105	183	7	7	14
PGMI	12	17	29	-	2	2
Farmasi/ Pharmacy	58	268	326	12	72	84

Lanjutan Tabel /Continued Table 4.1.31

Fakultas/ Program Studi Faculty and Specialization	Mahasiswa/Students			Lulusan/Graduate		
	L/ Male	P/ Female	Jumlah/ Total	L/ Male	P/ Female	Jumlah/ Total
(1)	(2)	(3)	(4)	(5)	(6)	(7)
Analisis Kesehatan/ <i>Health Analysis</i>	49	123	172	6	36	42
Teknik Sipil/ <i>Civil Engineering</i>	242	94	336	28	15	43
Teknik Lingkungan/ <i>Environment Enginnering</i>	33	34	67	-	1	1
Ilmu Komputer/ <i>Computer Science</i>	230	91	321	5	2	7
Ilmu Administrasi Negara/ <i>State Administration Science</i>	471	641	1 112	96	141	237
Ilmu Komunikasi/ <i>Communication Science</i>	107	130	237	5	7	12
Magister Administrasi Publik/ <i>Master of Administration Public</i>	163	108	271	96	72	168
Sistem Informasi/ <i>Information System</i>	3	-	3	-	-	-
Jumlah/Total	2 090	2 549	4 639	339	582	921

Sumber/ Source : Universitas Muhammadiyah, Palangka Raya/ Muhammadiyah University of Palangka Raya

Tabel 4.1.32 Jumlah Dosen/Asisten Dosen Pada Universitas Muhammadiyah Palangka Raya, 2022/2023
Number of Lecture/Lecture Assistant of Muhammadiyah University of Palangka Raya, 2022/2023

Fakultas/ Program Studi Faculty and Specialization	Dosen Tetap Permanent Lecturer	Dosen Tidak Tetap Freelance Lecturer	Jumlah Total
(1)	(2)	(3)	(4)
PGSD/Education of Teacher of Elementary School	20	5	25
Bimbingan Konseling/ Counseling	8	-	8
Pendidikan Ekonomi/ Economic Education	11	-	11
Pendidikan TI/ Technology Information Education	8	-	8
Kehutanan/ Forestry	7	-	7
Agroteknologi/ Agrotechnology	5	-	5
Al Ahwal Syakhshiyah	6	-	6
Pendidikan Agama Islam/ Moslem Education	6	-	6
PGMI	5	-	5
Farmasi/ Pharmacy	14	1	15
Analisis Kesehatan/ Health Analys	10	-	10
Teknik Sipil/ Civil Engineering	11	-	11

Lanjutan Tabel /Continued Table 4.1.32

Fakultas/ Program Studi Faculty and Specialization	Dosen Tetap Permanent Lecturer	Dosen Tidak Tetap Freelance Lecturer	Jumlah Total
(1)	(2)	(3)	(4)
Teknik Lingkungan/ <i>Environment Enginerring</i>	8	-	8
Ilmu Komputer/ <i>Computer Science</i>	4	-	4
Ilmu Administrasi Negara/ <i>State Administration Science</i>	23	7	30
Ilmu Komunikasi/ <i>Communication Science</i>	7	-	7
Magister Administrasi Publik/ <i>Master of Administration Public</i>	6	-	6
Magister Pendidikan Dasar/ <i>Master of</i>	5	-	5
Sistem Informasi/ <i>Information System</i>	5	-	5
Jumlah/Total	169	13	182

Sumber/ Source : Universitas Muhammadiyah, Palangka Raya/ Muhammadiyah University of Palangka Raya

Tabel 4.1.33 Jumlah Mahasiswa dan Lulusan Menurut Program Studi dan Jenis Kelamin pada STMIK Palangka Raya, 2022/2023

Number of Student and Graduates by Programs and Sex at STMIK of Palangka Raya, 2022/2023

Fakultas/ Program Studi <i>Faculty and Specialization</i>	Mahasiswa/Students			Lulusan/Graduate		
	L/ Male	P/ Female	Jumlah/ Total	L/ Male	P/ Female	Jumlah/ Total
(1)	(2)	(3)	(4)	(5)	(6)	(7)
Manajemen Informatika (S1)/ <i>Informatics Management (S1)</i>	68	41	109	13	3	16
Sistem Informasi (S1)/ <i>Information System (S1)</i>	282	154	436	37	35	72
Teknik Informatika (S1)/ <i>Technical Information (S1)</i>	409	122	531	63	14	77
Jumlah/Total	759	317	1 076	113	52	165

4.2 KESEHATAN HEALTH

Tabel 4.2.1 Jumlah Fasilitas Kesehatan Menurut Kecamatan di Kota Palangka Raya, 2022
Number of Medical Facilities by Subdistrict in Palangka Raya City, 2022

Kecamatan <i>Subdistrict</i>	Rumah Sakit Umum <i>General Hospital</i>	Rumah Sakit Khusus <i>Special Hospital</i>	Rumah Sakit Bersalin/ Rumah Bersalin <i>Maternity Hospital</i>	Puskesmas <i>Public Health Center</i>
(1)	(2)	(3)		(4)
01. Pahandut	3	-	-	3
02. Sabangau	1	-	-	2
03. Jekan Raya	4	2	-	4
04. Bukit Batu	-	-	-	1
05. Rakumpit	-	-	-	1
Palangka Raya	8	2	-	11

Sumber/Source: Dinas Kesehatan Kota Palangka Raya/*Health Office of Palangka Raya City*

Tabel 4.2.2 Jumlah Tenaga Kesehatan Menurut Kecamatan di Kota Palangka Raya, 2022
Number of Medical Personnel by Subdistrict in Palangka Raya City, 2022

	Kecamatan Subdistrict	Dokter Doctor	Perawat Nurse	Bidan Midwife	Farmasi Pharma- ceutical	Ahli Gizi Nutri- tionist
	(1)	(2)	(3)	(4)	(5)	(6)
1.	Pahandut	92	623	144	39	33
2.	Sabangau	13	113	78	4	8
3.	Jekan Raya	65	288	128	31	17
4.	Bukit Batu	3	14	11	2	1
5.	Rakumpit	3	4	8	1	1
	Palangka Raya	176	1042	369	77	60

Sumber/Source: Dinas Kesehatan Kota Palangka Raya/Health Office of Palangka Raya City

Tabel **4.2.3** **Banyaknya Dokter di Kota Palangka Raya Menurut**
Table **Klasifikasi, 2022**
Number of Doctors at Palangka Raya City by
Classification, 2022

Klasifikasi <i>Classification</i>	Jumlah <i>Total</i>
(1)	(2)
1. Dokter Umum / <i>General practitioners</i>	92
2. Dokter Gigi / <i>Dentist</i>	34
3. Dokter Spesialis / <i>Medical Specialist</i>	222
4. Dokter Gigi Spesialis / <i>Dental Specialist</i>	15
Palangka Raya	363

Sumber/Source : Dinas Kesehatan Kota Palangka Raya/*Health Office of Palangka Raya City*

Tabel 4.2.4 Banyaknya Apotek Pemerintah dan Swasta di Kota Palangka Raya, 2016-2022
Number of Government and Private Dispensaries at Palangka Raya City by Years, 2016-2022

Tahun Years	Apotek/Dispensaries		Jumlah Total
	Pemerintah Government	Swasta Private	
(1)	(2)	(3)	(4)
2022	10	98	108
2021	10	110	120
2020	8	116	124
2019	8	98	106
2018	6	134	140
2017	5	115	130
2016	5	106	111

Sumber/Source : Dinas Kesehatan Kota Palangka Raya/Health Office of Palangka Raya City

Tabel 4.2.5 Jumlah Ibu Hamil, Melakukan Kunjungan K1, Melakukan Kunjungan K4, Kurang Energi Kronis (KEK), dan Mendapat Tablet Zat Besi (Fe) Menurut Kecamatan di Kota Palangka Raya, 2022
Number of Pregnant Women, Those with One Visit and four Visits of Antenatal Care, Chronic Energy Deficiency (CED), and Receiving Iron Supplement by Subdistrict in Palangka Raya City, 2022

Kecamatan <i>Subdistrict</i>	Jumlah Ibu Hamil <i>Pregnant Women</i>	Melakukan Kunjungan K1 <i>One Visit</i>	Melakukan Kunjungan K4 <i>Four Visits</i>	Kurang Energi Kronis (KEK) <i>Chronic Energy Deficiency (CED)</i>	Mendapat Zat Besi (Fe) <i>Receiving Iron Supplement</i>
(1)	(2)	(3)	(4)	(5)	(6)
1. Pahandut	1 736	1 734	1 601	223	1 566
2. Sabangau	316	321	317	38	348
3. Jekan Raya	2 575	2 588	2 528	144	4 252
4. Bukit Batu	245	229	215	29	154
5. Rakumpit	59	48	36	12	95
Jumlah Total	4 931	4 920	4 697	446	6 415
2021	4 958	4 958	4 406	432	4 404
2020	5 739	5 331	4 732	618	4 745
2019	6 018	5 941	5 425	541	5 172
2018	5 967	5 745	5 244	690	5 588

Sumber/Source : Dinas Kesehatan Kota Palangka Raya/Health Office of Palangka Raya City

Tabel

Table 4.2.6 Jumlah Persalinan Melalui Tenaga Kesehatan dan Fasilitas Pelayanan Kesehatan Menurut Kecamatan di Kota Palangka Raya, 2022
Number of Birth By Health Workers and Health Services Facilities and Subdistrict in Palangka Raya City, 2022

Kecamatan Subdistrict	Melalui Tenaga Kesehatan/ By Health Workers		Melalui Fasilitas Pelayanan Kesehatan/ By Health Services Facilities	
	Jumlah/ Total	%	Jumlah/ Total	%
(1)	(2)	(3)	(4)	(5)
1. Pahandut	1 418	86,67	1 416	86,55
2. Sabangau	296	97,37	288	94,74
3. Jekan Raya	2 433	100	2 433	100
4. Bukit Batu	165	70,21	131	55,74
5. Rakumpit	45	77,59	35	60,34
Palangka Raya	4 357	93,46	4 303	92,30

Sumber/Source : Dinas Kesehatan Kota Palangka Raya/Health Office of Palangka Raya City

Tabel 4.2.7 Jumlah Kasus Kematian Ibu, Bayi, dan Balita Menurut Kecamatan di Kota Palangka Raya, 2022
Number of Maternal, Infant, and Under-5 Mortality by Subdistrict in Palangka Raya City, 2022

Kecamatan/ <i>Subdistrict</i>	Kematian Ibu/ <i>Maternal Mortality</i>	Kematian Bayi/ <i>Infant Mortality</i>	Kematian Balita/ <i>Under-5 Mortality</i>
(1)	(2)	(3)	(4)
1. Pahandut	1	2	-
2. Sabangau	-	1	-
3. Jekan Raya	1	5	-
4. Bukit Batu	-	1	-
5. Rakumpit	-	-	-
Palangka Raya	2	9	-

Sumber/Source : Dinas Kesehatan Kota Palangka Raya/Health Office of Palangka Raya City

Tabel 4.2.8 Jumlah Kasus 10 Penyakit Terbanyak di Kota Palangka Raya, 2022
Table Number of Cases of The 10 Most Diseases in Palangka Raya City, 2022

Jenis Penyakit <i>Kind of Diseases</i>	Jumlah Kasus <i>Number of Cases</i>
(1)	(2)
1. ISPA	38 128
2. Hipertensi Essensial	32 908
3. Diabetes Melitus Tipe 2	14 884
4. Gastritis	8 862
5. Dermatitis	4 648
6. HHD (Hypertensive Heart Disease)	4 318
7. Faringitis Akut	2 494
8. Myalgia	2 346
9. Dispesia	1 318
10. Febris	924

Sumber/Source : Dinas Kesehatan Kota Palangka Raya/Health Office of Palangka Raya City

Tabel 4.2.9 Jumlah Kasus HIV/AIDS, IMS, DBD, Diare, TB, dan Malaria Menurut Kecamatan di Kota Palangka Raya, 2022

Number of Cases of HIV/AIDS, Sexually Transmitted Infection, Dengue Fever, Diarrhea, Tuberculosis (TB) and Malaria by Subdistrict in Palangka Raya City, 2022

7y

Kecamatan/ Subdistrict	HIV/ AIDS HIV/ AIDS	Kusta Kusta	DBD Dengue Fever	Diare Diarrhea	TB Tubercu losis	Malaria Malaria
(1)	(2)	(3)				(4)
1. Pahandut	33	2	38	317	378	215
2. Sabangau	3	-	1	98	26	269
3. Jekan Raya	74	4	78	574	211	746
4. Bukit Batu	5	2	4	-	5	-
5. Rakumpit	-	-	-	21	-	12
Palangka Raya	115	8	121	1 010	620	1 242

Sumber/Source : Dinas Kesehatan Kota Palangka Raya/Health Office of Palangka Raya City

Tabel 4.2.10 Banyaknya Akseptor KB Aktif di Kota Palangka Raya Menurut Kecamatan dan Pemakaian Alat Kontrasepsi, 2022
Number of Active Acceptors in Palangka Raya City, by Contraceptive Used and Subdistrict, 2022

Kecamatan Subdistrict	IUD	MOW	MOP	Kondom Condom
(1)	(2)	(3)	(4)	(5)
1. Pahandut	157	71	8	45
2. Sabangau	46	63	3	42
3. Jekan Raya	393	258	7	213
4. Bukit Batu	49	33	4	20
5. Rakumpit	6	7	-	1
Palangka Raya	651	432	22	321
2021	1 901	1 207	123	1 154
2020	1 815	1 161	119	1 168
2019	423	782	38	443
2018	1 542	1 054	149	1 046
2017	1 855	597	122	1 188
2016	556	13 955	1 486	1 315

Lanjutan Tabel/*Continued Table* 4.2.10

Kecamatan <i>Subdistrict</i>	Suntikan <i>Injection</i>	Implan <i>Implant</i>	Pil <i>Pill</i>	Jumlah <i>Total</i>
(1)	(6)	(7)	(8)	(9)
01. Pahandut	2 466	251	917	3 915
02. Sabangau	1 401	156	713	2 424
03. Jekan Raya	3 386	569	1 642	6 468
04. Bukit Batu	769	213	253	1 341
05. Rakumpit	290	134	44	482
Palangka Raya	8 312	1 323	3 569	14 630
2021	21 725	4 222	15 902	46 234
2020	21 805	3 998	16 089	46 167
2019	17 569	3 397	9 332	31 984
2018	19 610	3 577	15 591	42 569
2017	18 384	3 233	14 675	40 054
2016	16 931	2 855	-	37 098

Sumber/*Source* : Dinas Pengendalian Penduduk dan Keluarga Berencana, Pemberdayaan Perempuan dan Perlindungan Anak Kota Palangka Raya/*Controlling Population and Family Planning, Woman Empowerment and Child Protection Office of Palangka Raya City*

Tabel 4.2.11 Target dan Realisasi Mix Kontrasepsi Peserta KB Baru Menurut Metode di Kota Palangka Raya, 2022
Scheme and Realization of Mix Contraceptive of New Acceptors Family by Method in Palangka Raya City, 2022

Metode <i>Method</i>	Peserta KB Baru <i>New Acceptors Family</i>		
	Target (Orang) <i>Scheme (Person)</i>	Realisasi (Orang) <i>Realization (Person)</i>	%
(1)	(2)	(3)	(4)
IUD	265	36	13,5
PIL	3 847	43	1,1
Suntikan	4 679	393	8,3
Kondom	184	2	1,08
MOP	12	1	8,3
Susuk/Implan	590	99	16,7
MOW	21	70	333,3
Tahun/Year :	9 598	644	6,7
2021	10 137	3 861	38,08
2020	10 759	3 526	32,77
2019	6 352	4 486	70,60
2018	6 121	5 340	87,00

Sumber/Source : Dinas Pengendalian Penduduk dan Keluarga Berencana, Pemberdayaan Perempuan dan Perlindungan Anak Kota Palangka Raya/*Controlling Population and Family Planning, Woman Empowerment and Child Protection Office of Palangka Raya City*

Tabel 4.2.12 Jumlah Klinik Keluarga Berencana (KKB) dan Pos Pelayanan Keluarga Berencana Desa (PPKBD) Menurut Kecamatan di Kota Palangka Raya, 2022
Number of Family Planning Clinics and Village Family Planning Office Units by Subdistrict in Palangka Raya City, 2022

Kecamatan <i>Subdistrict</i>	Klinik KB <i>Family Planning Clinic</i>	PPKBD <i>Village Family Planning Office Units</i>
(1)	(2)	(3)
01. Pahandut	38	4
02. Sabangau	8	9
03. Jekan Raya	51	6
04. Bukit Batu	7	7
05. Rakumpit	8	7
Palangka Raya	112	33
2021	114	32
2020	128	32
2019	111	122
2018	153	29

Sumber/Source : Dinas Pengendalian Penduduk dan Keluarga Berencana, Pemberdayaan Perempuan dan Perlindungan Anak Kota Palangka Raya/*Controlling Population and Family Planning, Woman Empowerment and Child Protection Office of Palangka Raya City*

4.3 AGAMA RELIGION

Tabel 4.3.1 Jumlah Penduduk Menurut Kecamatan dan Agama yang Dianut di Kota Palangka Raya, 2022
Population by Subdistrict and Religion in Palangka Raya City, 2022

Kecamatan <i>Subdistrict</i>	Islam	Protestan <i>Protestant</i>	Katolik <i>Catholic</i>	Hindu	Budha <i>Buddha</i>	Konghucu <i>Konghucu</i>	Lainnya <i>Others</i>
(1)	(2)	(3)	(4)	(5)	(6)	(7)	(8)
01. Pahandut	80 202	16 725	1 107	572	218	1	2
02. Sabangau	20 280	4 324	192	247	12	-	7
03. Jekan Raya	96 798	50 447	4 426	2 237	235	4	15
04. Bukit Batu	10 191	3 442	162	328	14	5	1
05. Rakumpit	1 731	1 912	14	205	7	-	4
Palangka Raya	209 202	76 850	5 901	3 589	486	10	29

Sumber/Source : Dinas Kependudukan dan Catatan Sipil Kota Palangka Raya/ *Department for Population and Civil Registration of Palangka Raya City*

Tabel 4.3.2 Jumlah Penduduk Menurut Agama dan Jenis Kelamin di Kota Palangka Raya, 2022
Table Population by Religion and Sex in Palangka Raya City, 2022

Agama & Aliran Kepercayaan <i>Religion and Belief</i>	Jumlah Penduduk/ <i>Population</i>		
	Laki-laki <i>Male</i>	Perempuan <i>Female</i>	Jumlah <i>Total</i>
(1)	(2)	(3)	(4)
Islam	107 080	102 122	209 202
Kristen Protestan	38 158	38 692	76 850
Katolik	3 088	2 813	5 901
Hindu	1 830	1 759	3 589
Budha	260	226	486
Konghucu	5	5	10
Aliran Kepercayaan	15	14	29
Jumlah/ Total	150 436	145 631	296 067

Sumber/Source : Dinas Kependudukan dan Catatan Sipil Kota Palangka Raya/ *Department for Population and Civil Registration of Palangka Raya City*

Tabel 4.3.3 Jumlah Fasilitas Tempat Ibadah Menurut Kecamatan di Kota Palangka Raya, 2022
Number of Worship Place by Subdistrict in Palangka Raya City, 2022

Kecamatan Subdistrict	Masjid Mosque	Mushola Pray Room	Gereja Protestan Protestant Church	Gereja Katholik Catholic Church	Pura Temple	Vihara
(1)	(2)	(3)	(4)	(5)	(6)	(7)
01. Pahandut	58	44	28	2	-	1
02. Sabangau	18	27	8	6	-	1
03. Jekan Raya	96	32	88	2	3	3
04. Bukit Batu	23	10	12	8	1	-
05. Rakumpit	6	3	6	7	-	1
Palangka Raya	201	116	142	25	4	6

Sumber/Source: Kementerian Agama Kota Palangka Raya/Religion Ministry Office of Palangka Raya Municipality

Tabel 4.3.4 Jumlah Jemaah Haji yang Diberangkatkan ke Tanah Suci Kota Palangka Raya, 2022
Number of Moslem Pilgrims Who Departured for Mecca from Kota Palangka Raya, 2022

Tahun Year	Laki-Laki Male	Perempuan Female	Batal Cancel	Jumlah Total
(1)	(2)	(3)	(4)	(5)
2022	64	82	-	146
2021	0	0	-	0
2020	-	-	279	279
2019	146	188	-	334
2018	103	121	2	224
2017	110	137	-	247
2016	86	106	1	192
2015	73	104	1	177
2014	82	92	1	173
2013	64	84	-	148
2012	83	107	-	190
2011	111	141	-	252

Sumber/Source: Kementerian Agama Kota Palangka Raya / Ministry of Religious Affairs of Palangka Raya City

Tabel 4.3.5 Jumlah Pernikahan Menurut Kecamatan di Kota Palangka Raya, 2019-2022
Table *Number of Marriages by Subdistrict in Palangka Raya City, 2019-2022*

Tahun Year	2019	2020	2021	2022
(1)	(2)	(3)	(4)	
Pahandut	568	532	522	531
Sabangau	122	129	120	133
Jekan Raya	708	565	569	546
Bukit Batu	93	113	103	110
Rakumpit	14	18	6	13
Palangka Raya	1 505	1 357	1 324	1 333

Sumber/Source: Kementerian Agama Kota Palangka Raya / Ministry of Religious Affairs of Palangka Raya City

4.4 SOSIAL LAINNYA *OTHERS SOCIAL*

Tabel 4.4.1 Garis Kemiskinan, Jumlah, dan Persentase Penduduk Miskin di Kota Palangka Raya, 2015-2022
Poverty Line, Number, and Percentage of Poor People in Palangka Raya City, 2015-2022

Tahun/ Year	Garis Kemiskinan (rupiah/kapita/ bulan)/ <i>Poverty Line</i> (rupiahs/capita/month)	Persentase Penduduk Miskin/ Poverty Percentage (Po)	Penduduk Miskin (Ribuan orang)/ <i>Number of</i> <i>Population Below</i> <i>Poverty Line</i>
(1)	(2)	(3)	(4)
2022	485 800	3,61	10,62
2021	456 276	3,75	10,86
2020	485 635	3,44	10,22
2019	379 420	3,35	9,69
2018	353 853	3,47	9,78
2017	345 417	3,62	9,90
2016	324 082	3,75	9,96
2015	307 796	3,91	10,25

Sumber/Source : BPS, Survei Sosial Ekonomi Nasional Maret/BPS-Statistics Indonesia, March National Socioeconomic Survey

Tabel 4.4.2 Jumlah Penerima Bantuan (Kepala Keluarga) dan Anggaran Bantuan Sosial Pangan Menurut Kecamatan di Kota Palangka Raya, 2022
Number of Beneficiaries (Head of Family) and Budget of Social Assistance for Food by Subdistrict in Palangka Raya City, 2022

Kecamatan <i>Subdistrict</i>	Jumlah Penerima Bantuan <i>Number of Beneficiaries</i>		Jumlah Anggaran <i>Budget</i>	
	Jiwa <i>Person</i>	Keluarga <i>Family</i>	Uang (Juta Rp) <i>Money</i>	Beras (Kg) <i>Rice</i>
(1)	(2)	(3)	(4)	(5)
01. Pahandut	...	2 126	425,2	...
02. Sebangau	...	803	160,6	...
03. Jekan Raya	...	1 293	258,6	...
04. Bukit Batu	...	892	178,4	...
05. Rakumpit	...	194	38,8	...
Jumlah/Total	...	5 308	1 061,6	...

Sumber/Source : Dinas Sosial Kota Palangka Raya/Social Office of Palangka Raya City

Tabel 4.4.3 Jumlah Wanita Tuna Susila di Kota Palangka Raya, 2011-2022
Table *Number of Prostitutes in Palangka Raya City, 2011-2022*

Tahun Year	Asuhan Khusus Dilokalisasi Inside of Prostitute Complex	Asuhan Diluar Lokalisasi Outside of Prostitute Complex	Jumlah Total
(1)	(2)	(3)	(4)
2022	0	35	35
2021	0	13	13
2020	50	16	66
2019	84	42	126
2018	137	19	156
2017	152	-	152
2016	127	-	127
2015	178	-	178
2014	147	-	147
2013	153	-	153
2012	146	86	232
2011	129	-	129

Sumber/Source : Dinas Sosial Kota Palangka Raya/Social Office of Palangka Raya City

Keterangan kolom/Note of columns :

- (1). Dilokalisasi Bukit Sungkai Km.12 Jl. Cilik Riwut Petuk Katimpun/Inside of Prostitute Complex of Bukit Sungkai Km.12 on Cilik Riwut Street Petuk Katimpun
- (2). Di Kafe, Karaoke, Panti Pijat yang tersebar di wilayah Kota Palangka Raya/In Café, Karaoke, Massage Parlor that scattered in Palangka Raya City Region



BAB V

Chapter V

PERTANIAN

Agriculture

ULASAN**DESCRIPTION****Tanaman Pangan**

Menurut Dinas Pertanian dan Ketahanan Pangan Kota Palangka Raya tahun 2022, jagung menjadi komoditi yang menonjol pada subsektor tanaman pangan di Kota Palangka Raya dengan 196 hektar luas panen dan menghasilkan 686 ton jagung.

Foods Crops Agriculture

According to Agriculture and Food Security Office of Palangka Raya City, in 2022 maize became prominent commodity on the food crops subsector in Palangka Raya City with 186 hectares of crops and has produced 686 tons of maize.

Perkebunan

Kecamatan Bukit Batu dan Rakumpit menjadi wilayah sentra perkebunan di Kota Palangka Raya, khususnya untuk komoditas kelapa sawit dan karet, karena kedua wilayah tersebut menjadi penyumbang terbesar produksi kedua komoditas tersebut, antara lain Kecamatan Bukit Batu menghasilkan 1,53 ribu ton kelapa sawit dan 1,10 ribu ton karet, sedangkan Kecamatan Rakumpit menghasilkan 8,14 ribu ton kelapa sawit dan 2,72 ribu ton karet.

Estate Crops

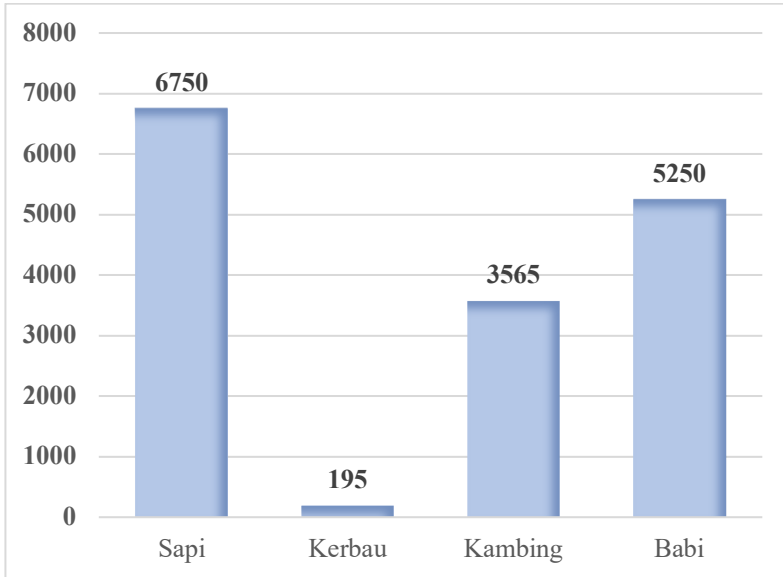
Bukit Batu and Rakumpit Subdistricts are the center areas for plantations in Palangka Raya City, especially for oil palm and rubber commodities, because these two areas are the largest contributors to the production of these two commodities, including Bukit Batu District producing 1.53 thousand tons of palm oil and 1.10 thousand tons of rubber, meanwhile Rakumpit sub-district produces 8.14 thousand tons of palm oil and 2.72 thousand tons of rubber.

Gambar
Picture

5.1

Jumlah Ternak yang Dipotong (Tercatat dan di Luar Rumah
Kecamatan di Kota Palangka Raya, 2022

*Number of Livestock at Slaughtered (Registered and out of
Slaughter House) in Palangka Raya City, 2022*



Sumber/Source : Dinas Ketahanan Pangan dan Pertanian Kota Palangka Raya/ *Food Security and
Agriculture Office of Palangka Raya Municipality*

5.1 TANAMAN PANGAN

FOOD CROPS

Tabel 5.1.1 Luas Panen Padi Ladang, Padi Sawah, Jagung, Ubi Kayu dan Ubi Jalar (Ha) Kota Palangka Raya Menurut Kecamatan, 2022
Harvested Area of Dry Land Paddy, Wetland Paddy, Maize, Cassava and Sweet Potatoes (Ha) in Palangka Raya City by Subdistrict, 2022

Kecamatan <i>Subdistrict</i>	Padi Ladang <i>Dry Land Paddy</i>	Padi Sawah <i>Wetland Paddy</i>	Jagung <i>Maize</i>	Ubi Kayu <i>Cassava</i>	Ubi Jalar <i>Sweet Potatoes</i>
(1)	(2)	(3)	(4)	(5)	(6)
01. Pahandut	-	-	-	-	-
02. Sabangau	-	-	-	1,60	-
03. Jekan Raya	-	2,00	-	1,30	-
04. Bukit Batu	-	-	-	5,00	-
05. Rakumpit	-	-	9,00	1,00	-
Jumlah/Total	-	2,00	9,00	8,90	-
2021	-	2,00	196,00	8,90	-
2020	-	1,30	168,10	6,50	-
2019	-	52,80	219,00	12,00	0,80
2018	15,00	-	56,00	16,50	4,00
2017	4,25	-	71,00	39,00	1,00

Sumber/Source : Dinas Ketahanan Pangan dan Pertanian Kota Palangka Raya/ *Food Security and Agriculture Service of Palangka Raya City*

Tabel 5.1.2 **Produksi Padi Ladang, Padi Sawah, Jagung, Ubi Kayu dan Ubi Jalar (Ton) Kota Palangka Raya Menurut Kecamatan, 2022**
Production of Dry Land Paddy, Wetland Paddy, Maize, Cassava and Sweet Potatoes (Ton) in Palangka Raya City by Subdistrict, 2022

Kecamatan <i>Subdistrict</i>	Padi Ladang <i>Dry Land Paddy</i>	Padi Sawah <i>Wetland Paddy</i>	Jagung <i>Maize</i>	Ubi Kayu <i>Cassava</i>	Ubi Jalar <i>Sweet Potatoes</i>
(1)	(2)	(3)	(4)	(5)	(6)
01. Pahandut	-	-	-	-	-
02. Sabangau	-	-	-	12,00	-
03. Jekan Raya	-	4,00	-	10,00	-
04. Bukit Batu	-	-	-	50,00	-
05. Rakumpit	-	-	8,00	10,00	-
Jumlah/Total	-	4,00	8,00	82,00	-
2021	-	4,00	686,00	9,20	-
2020	-	3,00	1 312,00	80,50	-
2019	-	140,75	1 752,00	1 437,50	3,50
2018	4,60	-	391,01	2 064,95	9,10
2017	8,10	-	94,00	492,00	7,00

Sumber/Source : Dinas Ketahanan Pangan dan Pertanian Kota Palangka Raya/ *Food Security and Agriculture Service of Palangka Raya City*

Tabel 5.1.3 Jumlah Kelompok Tani di Kota Palangka Raya Menurut Kecamatan, 2022
Table *Number of Farmer Group in Palangka Raya City by Subdistrict, 2022*

Kecamatan <i>Subdistrict</i>	Kelompok Tani <i>Farmer Group</i>
(1)	(2)
01. Pahandut	24
02. Sabangau	51
03. Jekan Raya	50
04. Bukit Batu	57
05. Rakumpit	31
Tahun/Year :	213
2021	209
2020	195
2019	125
2018	135

Sumber/Source : Dinas Ketahanan Pangan dan Pertanian Kota Palangka Raya/*Food Security and Agriculture Office of Palangka Raya City*

5.2 HORTIKULTURA

HORTICULTURE

Tabel 5.2.1 Produksi Buah-Buahan Kota Palangka Raya Menurut Jenisnya (Ton) dan Kecamatan, 2022
Fruit Production of Palangka Raya City by Subdistrict and Kind of Fruits (Ton), 2022

Kecamatan <i>Subdistrict</i>	Mangga <i>Manggo</i>	Durian <i>Durian</i>	Jeruk Siam <i>Kepron Orange</i>	Pisang <i>Banana</i>	Pepaya <i>Papaya</i>
(1)	(2)	(3)	(4)	(5)	(6)
01. Pahandut	...	-	32	190	340
02. Sabangau	...	-	157	339	303
03. Jekan Raya	...	-	360	150	920
04. Bukit Batu	...	-	1 782	52	834
05. Rakumpit	...	-	155	147	392
Palangka Raya	...	-	2 486	878	2 788

Sumber/Source : Dinas Ketahanan Pangan dan Pertanian Kota Palangka Raya/*Food Security and Agriculture Office of Palangka Raya City*

Tabel 5.2.2 Produksi Buah–Buahan Menurut Jenis Tanaman di Kota Palangka Raya, 2020 - 2022
Production of Annual Fruits by Kind of Plant in Palangka Raya City, 2020 – 2022

Kecamatan <i>Subdistrict</i>	Produksi (Ton) <i>Production</i>		
	2020	2021	2022
(1)	(2)	(3)	(4)
Alpukat/ <i>Avocado</i>	-	2,46	22
Anggur/ <i>Grape</i>	-	-	10
Apel/ <i>Apple</i>	-	-	-
Belimbing/ <i>Star Fruit</i>	68	152,33	973
Duku/Langsar	14	-	-
Durian/ <i>Durian</i>	-	-	-
Jambu Air/ <i>Rose Apple</i>	649	403	496
Jambu Biji/ <i>Guava</i>	413	2 400	4 662
Jeruk Besar/ <i>Pomelo</i>	36	40,60	645
Jeruk Siam/Keprok/ <i>Tangerine/Orange</i>	794	2 574,5	5 816
Jeruk/ <i>Orange (Tangerine+Pomelo)</i>	830	2 615,1	6 461
Mangga/ <i>Mango</i>	994	904,4	...
Manggis/ <i>Mangosteen</i>	-	-	...
Markisa/ <i>Marquisa</i>	-	-	-
Nangka/Cempedak/ <i>Jack Fruit</i>	4 325	3 835	3 860
Nenas/ <i>Pineapple</i>	4 501	2 730	3 073
Pepaya/ <i>Papaya</i>	2 748	2 708,5	2 788
Pisang/ <i>Banana</i>	294	863,3	878
Rambutan/ <i>Rambutan</i>	290	848	61
Salak/ <i>Salacca</i>	7	4,8	1 873
Sawo/Sapodilla/ <i>Star Apple</i>	36	113	...
Sirsak/ <i>Soursop</i>	19	146	73
Sukun/ <i>Bread Fruit</i>	251	348	18

Sumber/Source : Dinas Ketahanan Pangan dan Pertanian Kota Palangka Raya/*Food Security and Agriculture Office of Palangka Raya City*

Tabel 5.2.3 **Produksi Sayur-Sayuran Kota Palangka Raya Menurut Kecamatan dan Jenis Tanamannya (Ton), 2022**

Vegetables Production of Palangka Raya City by Subdistrict and Kind of Crops (Ton), 2022

Kecamatan Subdistrict	Cabai Besar Big Chili	Cabai Rawit Chili	Kacang Panjang Long Beans	Ketimun Cucumber	Terung Eggplant	Tomat Tomato
(1)	(2)	(3)	(4)	(5)	(6)	(7)
01. Pahandut	-	4,05	6,80	-	6,50	0,80
02. Sabangau	1,61	11,54	11,35	9,05	7,79	12,74
03. Jekan Raya	-	41,15	23,55	15,95	18,40	16,50
04. Bukit Batu	-	239,25	240,90	175,60	328,00	253,20
05. Rakumpit	-	3,00	0,20	6,00	-	3,30
Palangka Raya	1,61	298,99	282,80	206,60	360,69	286,54

Sumber/Source : Dinas Ketahanan Pangan dan Pertanian Kota Palangka Raya/ Food Security and Agriculture Service of Palangka Raya City

Tabel 5.2.4 Produksi Tanaman Sayuran Menurut Jenis Tanaman di Kota Palangka Raya, 2020 - 2022
Production of Vegetables by Kind of Plant in Palangka Raya City, 2021 – 2022

Kecamatan <i>Subdistrict</i>	Produksi (Ton) <i>Production</i>	
	2021	2022
(1)	(3)	(4)
Bawang Daun/ <i>Wlech Onion</i>	27,60	14,78
Bawang Merah/ <i>Shallot</i>	-	0,01
Bawang Putih/ <i>Garlic</i>	-	-
Bayam/ <i>Spinach</i>	24,70	13,79
Buncis/ <i>Green Bean</i>	1,85	50,70
Cabai Besar/ <i>Chili (Capsicum Annum)</i>	9,80	1,61
Cabai Rawit/ <i>Chili (Capsicum Frutescens)</i>	34,45	298,99
Cabai/ <i>Chili</i>	44,25	300,70
Jamur Tiram/ <i>Oyster Mushroom</i>	2 160	82,31
Kacang Merah/ <i>Red Bean</i>	-	-
Kacang Panjang/ <i>Yarldlong Bean</i>	21,10	282,80
Kangkung/ <i>Kangkong</i>	26,40	35,06
Kembang Kol/ <i>Cauliflower</i>	3	90,72
Kentang/ <i>Potato</i>	-	-
Ketimun/ <i>Cucumber</i>	24,70	206,60
Petsai/ <i>Chinese Cabbage</i>	9,80	9,78
Terung/ <i>Eggplant</i>	23,23	360,69
Tomat/ <i>Tomato</i>	32,05	286,54
Wortel/ <i>Carrot</i>	-	-

Sumber/Source : Dinas Ketahanan Pangan dan Pertanian Kota Palangka Raya/*Food Security and Agriculture Office of Palangka Raya City*

5.3 PERKEBUNAN ESTATE CROPS

Tabel 5.3.1 Luas Areal Tanaman Perkebunan Menurut Kecamatan dan Jenis Tanaman di Kota Palangka Raya (ribu Ha), 2022
Planted Area of Estate Crops by Subdistrict and Type of Crops in Palangka Raya City (thousand ha), 2022

Kecamatan <i>Subdistrict</i>	Kelapa Sawit <i>Oil Palm</i>	Kelapa <i>Coconut</i>	Karet <i>Rubber</i>	Kopi <i>Coffee</i>
(1)	(2)	(3)	(4)	(5)
01. Pahandut	0,02	0,02	0,16	-
02. Sabangau	0,35	0,04	0,91	-
03. Jekan Raya	1,39	0,07	0,45	-
04. Bukit Batu	2,07	0,26	1,12	0,06
05. Rakumpit	10,41	0,12	2,81	0,02
Palangka Raya	14,25	0,51	5,45	0,08

Sumber/Source : Dinas Ketahanan Pangan dan Pertanian Kota Palangka Raya/*Food Security and Agriculture Office of Palangka Raya City*

Tabel 5.3.2 **Produksi Tanaman Perkebunan Rakyat Kota Palangka Raya Menurut Kecamatan dan Jenis Tanaman (ribu Ton), 2022**
Production of Small Holders Plantation in Palangka Raya City by Kind of Crop (thousand Tons), 2022

Kecamatan <i>Subdistrict</i>	Kelapa Sawit <i>Oil Palm</i>	Kelapa <i>Coconut</i>	Karet <i>Rubber</i>	Kopi <i>Coffee</i>
(1)	(2)	(3)	(4)	(5)
01. Pahandut	0,01	0,02	0,03	-
02. Sabangau	0,06	0,02	0,29	-
03. Jekan Raya	0,55	0,03	0,08	-
04. Bukit Batu	2,97	0,10	0,46	0,02
05. Rakumpit	21,34	0,02	2,69	-
Palangka Raya	24,93	0,19	3,55	0,02

Sumber/*Source* : Dinas Ketahanan Pangan dan Pertanian Kota Palangka Raya/*Food Security and Agriculture Office of Palangka Raya City*

5.4 PETERNAKAN LIVESTOCK

Tabel 5.4.1 Jumlah Populasi Ternak Menurut Jenis Ternak dan Kecamatan di Kota Palangka Raya, 2022
Number of Livestock Population by Subdistrict and Kind in Palangka Raya City, 2022

Kecamatan <i>Subdistrict</i>	Sapi <i>Cow</i>	Kerbau <i>Buffallo</i>	Kambing <i>Goat</i>	Domba <i>Sheep</i>	Babi <i>Pig</i>	Kuda <i>Horse</i>
(1)	(2)	(3)	(4)	(5)	(6)	(7)
01. Pahandut	135	3	215	-	650	8
02. Sabangau	455	45	405	-	750	-
03. Jekan Raya	255	3	936	-	3 100	-
04. Bukit Batu	347	6	155	-	3 812	-
05. Rakumpit	13	-	15	-	102	-
Jumlah/Total	1 205	57	1 726	-	8 414	8
2021	2 291	16	1 826	-	23 977	8
2020	2 167	28	1 652	-	23 268	10
2019	2 139	37	1 511	-	22 248	8
2018	2 026	34	1 309	-	18 919	-
2017	1 958	12	1 247	-	18 368	11

Sumber/Source : Dinas Ketahanan Pangan dan Pertanian Kota Palangka Raya/*Food Security and Agriculture Office of Palangka Raya City*

Tabel 5.4.2 **Populasi Unggas dan Kelinci Menurut Kecamatan di Kota Palangka Raya, 2022**
Population of Poultry and Rabbit by Subdistrict in Palangka Raya City, 2022

Kecamatan <i>Subdistrict</i>	Ayam Ras Petelor <i>Egg Layer</i>	Ayam Kampung <i>Local Hen</i>	Ayam Broiler <i>Broiler</i>	Itik <i>Duck</i>	Kelinci <i>Rabbit</i>
(1)	(2)	(3)	(4)	(5)	(6)
01. Pahandut	45 000	15 450	845 550	1 255	55
02. Sabangau	35 000	32 460	976 200	1 400	65
03. Jekan Raya	22 000	102 130	1 398 700	2 850	80
04. Bukit Batu	80 000	41 270	1 243 000	1 490	50
05. Rakumpit	326	3 280	250 000	470	-
Jumlah/Total	182 326	194 590	4 713 450	7 465	250
2021	152 800	194 455	290 950	6 920	220
2020	165 400	194 135	1 876 935	6 785	200
2019	147 500	98 658	3 000 000	6 458	142
2018	111 000	87 698	1 673 185	6 141	122
2017	125 000	86 403	1 640 377	5 851	94

Sumber/Source : Dinas Ketahanan Pangan dan Pertanian Kota Palangka Raya/*Food Security and Agriculture Office of Palangka Raya City*

Tabel 5.4.3 Jumlah Ternak yang Dipotong (Tercatat dan di Luar Rumah Pemotongan Hewan/RPH) Menurut Kecamatan di Kota Palangka Raya, 2022
Number of Livestock at Slaughtered (Registered and out of Slaughter House) by Subdistrict in Palangka Raya City, 2022

Kecamatan <i>Subdistrict</i>	Sapi <i>Cow</i>	Kerbau <i>Buffallo</i>	Kambing <i>Goat</i>	Domba <i>Sheep</i>	Babi <i>Pig</i>
(1)	(2)	(3)	(4)	(5)	(6)
01. Pahandut	-	...
02. Sabangau	-	...
03. Jekan Raya	-	...
04. Bukit Batu	-	...
05. Rakumpit	-	...
Jumlah/Total	6 750	195	3 565	-	5 250
2021	6 730	194	3 562	-	5 247
2020	6 751	212	3 575	-	4 950
2019	5 440	29	2 752	-	5 667
2018	5 129	33	2 590	-	4 810
2017	6 078	45	2 182	-	4 905

Sumber/Source : Dinas Ketahanan Pangan dan Pertanian Kota Palangka Raya/*Food Security and Agriculture Office of Palangka Raya City*

Tabel 5.4.4 **Produksi Daging Menurut Jenis Ternak dan Kecamatan di Kota Palangka Raya (Kg), 2022**
Table **Meat Production by Kind of Livestock and Subdistrict in Palangka Raya City (Kg), 2022**

Kecamatan Subdistrict	Sapi Cow	Kerbau Buffallo	Kambing /Domba Goat/Sheep	Babi Pig
(1)	(2)	(3)	(4)	(5)
01. Pahandut
02. Sabangau
03. Jekan Raya
04. Bukit Batu
05. Rakumpit
Jumlah/Total	1 339 789	12 298	32 975	418 307
2021	1 090 999	35 019	45 059	354 173
2020	1 093 794	38 760	45 224	334 125
2019	1 240 320	6 621	52 976	484 529
2018	861 672	5 544	42 856	337 906
2017	1 020 600	7 560	21 079	284 700

Sumber/Source : Dinas Ketahanan Pangan dan Pertanian Kota Palangka Raya/*Food Security and Agriculture Office of Palangka Raya City*

Tabel 5.4.5 Produksi Telor di Kota Palangka Raya Menurut Kecamatan dan Jenis Unggas (Kg), 2022
Table Eggs Production in Palangka Raya City by Subdistrict and Kind of Poultry (Kg), 2022

Kecamatan <i>Subdistrict</i>	Ayam Ras <i>Egg Layer</i>	Ayam Kampung <i>Local Hen</i>	Itik <i>Duck</i>	Jumlah <i>Total</i>
(1)	(2)	(3)	(4)	(5)
01. Pahandut
02. Sabangau
03. Jekan Raya
04. Bukit Batu
05. Rakumpit
Jumlah/Total	3 105 618	207 615	45 539	3 358 772
2021	213 638	2 908 111	41 314	3 163 063
2020	2 722 911	190 497	41 576	2 954 984
2019	2 785 628	208 899	38 556	3 033 083
2018	1 884 818	168 424	36 612	2 089 854
2017	2 129 167	162 669	34 920	2 326 756

Sumber/Source : Dinas Ketahanan Pangan dan Pertanian Kota Palangka Raya/*Food Security and Agriculture Office of Palangka Raya City*

5.5 PERIKANAN FISHERY

Tabel 5.5.1 Jumlah Rumah Tangga Perikanan Tangkap Menurut Kecamatan dan Subsektor di Kota Palangka Raya, 2021 - 2022
Number of Fish Capture Households by Subdistrict and Subsector in Palangka Raya City, 2021-2022

Kecamatan <i>Subdistrict</i>	Sungai <i>River</i>		Danau <i>Lake</i>		Rawa <i>Swamp</i>	
	2021	2022	2021	2022	2021	2022
(1)	(2)	(3)	(4)	(5)	(6)	(7)
01. Pahandut	241	169	229	188	197	385
02. Sabangau	235	367	239	386	201	383
03. Jekan Raya	255	86	253	105	204	99
04. Bukit Batu	252	178	251	197	201	195
05. Rakumpit	245	185	250	203	201	203
Palangka Raya	1 228	985	1 222	1 065	1 011	1 065

Sumber/Source : Dinas Perikanan Kota Palangka Raya/Fishery Office of Palangka Raya City

Tabel 5.5.2 Produksi Perikanan Tangkap Menurut Kecamatan dan Subsektor di Kota Palangka Raya (Ton), 2021-2022
Table *Production of Fish Capture Households by Subdistrict and Subsector in Palangka Raya City (Ton), 2021-2022*

Kecamatan <i>Subdistrict</i>	Sungai <i>River</i>		Danau <i>Lake</i>		Rawa <i>Swamp</i>	
	2021	2022	2021	2022	2021	2022
(1)	(2)	(3)	(4)	(5)	(6)	(7)
01. Pahandut	261,07	273,14	287,22	312,12	346,37	397,09
02. Sabangau	305,35	343,56	335,07	356,62	382,55	440,67
03. Jekan Raya	256,16	268,23	315,03	285,28	360,66	370,20
04. Bukit Batu	330,33	317,42	359,57	331,12	394,75	416,08
05. Rakumpit	331,50	342,39	335,15	332,20	381,88	418,18
Palangka Raya	1 484,41	1 544,74	1 632,04	1 617,34	1 866,21	2 042,22

Sumber/Source : Dinas Perikanan Kota Palangka Raya/Fishery Office of Palangka Raya City

Tabel 5.5.3 Jumlah Rumah Tangga Perikanan Budidaya Menurut Kecamatan dan Subsektor di Kota Palangka Raya, 2022
Number of Aquaculture Households by Subdistrict and Subsector in Palangka Raya City, 2022

<i>Kecamatan/ Subdistrict</i>	<i>Tambak Brackish Water Pond</i>	<i>Kolam Fresh Water Pond</i>	<i>Keramba Cage</i>	<i>Jaring Apung Floating Cage Net</i>	<i>Sawah Paddy Field</i>	<i>Jumlah Total</i>
(1)	(2)	(3)	(4)	(5)	(6)	(7)
1. Pahandut	-	126	1 217	24	-	1 367
2. Sabangau	-	355	49	-	-	404
3. Jekan Raya	-	309	53	10	-	372
4. Bukit Batu	-	129	30	20	-	179
5. Rakumpit	-	11	41	1	-	53
Palangka Raya	-	935	1 390	55	-	2 380
2021	-	930	1 390	55	-	2 375
2020	-	920	1 390	55	-	2 365
2019	-	915	1 390	55	-	2 360

Sumber/Source : Dinas Perikanan Kota Palangka Raya/Fishery Office of Palangka Raya City

Tabel 5.5.4 Produksi Perikanan Budidaya Menurut Kecamatan dan Subsektor di Kota Palangka Raya (Ton), 2022
Production of Aquaculture by Subdistrict and Subsector in Palangka Raya City (Ton), 2022

<i>Kecamatan/ Subdistrict</i>	<i>Tambak Brackish Water Pond</i>	<i>Kolam Fresh Water Pond</i>	<i>Keramba Cage</i>	<i>Jaring Apung Floating Cage Net</i>	<i>Sawah Paddy Field</i>	<i>Jumlah Total</i>
(1)	(2)	(3)	(4)	(5)	(6)	(7)
1. Pahandut	-	3 368,7	7 284,5	1,5	-	-
2. Sabangau	-	2 927,6	553,89	-	-	-
3. Jekan Raya	-	6 971,1	701,6	2,3	-	-
4. Bukit Batu	-	1 431,3	46,9	0,5	-	-
5. Rakumpit	-	95,6	79	-	-	-
Palangka Raya	-	14 794,3	8 665,9	4,3	-	-

Sumber/Source : Dinas Perikanan Kota Palangka Raya/Fishery Office of Palangka Raya City

Tabel 5.5.5 Jumlah Perahu/Kapal Menurut Kecamatan dan Jenis Kapal di Kota Palangka Raya, 2022
Number of Fishing Boats by Subdistrict and Type of Boat in Palangka Raya City, 2022

Kecamatan/ <i>Subdistrict</i>	Perahu Tanpa Motor <i>Nonpowered Boat</i>	Perahu Motor Tempel <i>Outboard Motorboat</i>	Kapal Motor <i>Inboard Motorboat</i>
(1)	(2)	(3)	(4)
1. Pahandut	56	493	-
2. Sabangau	97	1 047	-
3. Jekan Raya	52	246	-
4. Bukit Batu	67	513	-
5. Rakumpit	78	521	-
Palangka Raya	350	2 820	-

Sumber/Source : Dinas Perikanan Kota Palangka Raya/*Fishery Office of Palangka Raya City*



BAB VI

Chapter VI

INDUSTRI, PERTAMBANGAN DAN ENERGI

Industry, Mining and Energy

ULASAN**DESCRIPTION****Industri****Industry**

Pada tahun 2022 terdapat 1.989 unit usaha industri kecil dengan menyerap sebanyak 4.152 tenaga kerja. Jumlah ini meliputi industri hasil pertanian dan kehutanan, industri aneka (IKA) dan industri logam mesin dan kimia.

In 2022 there were 1,989 units of small manufacturing establishments and 4,152 workers. This amount includes the agricultural and forestry industries, miscellaneous industries (IKA) and metal machine and chemical industries.

Energi**Energy**

Perusahaan Listrik Negara (PLN) cabang Palangka Raya memproduksi 387.254.838 Kwh listrik tahun 2022. Sebanyak 92,2% dari jumlah tersebut dijual, 7,6% susut/hilang dan 0,06% sisanya digunakan sendiri.

State Electricity Company (PLN) branch of Palangka Raya produced 387,254,838 kWh of electricity in 2022. A total of 92.2% of that amount sold, 7.6% shrinkage/missing and 0.06% were used alone.

Perusahaan Daerah Air Minum Kota Palangka Raya menyalurkan 3.015.451 m³ air bersih kepada 13.186 pelanggan tahun 2022. Sebagian besar pelanggan PDAM adalah rumah tangga yang menghabiskan 1.977.566 m³ air bersih selama tahun 2022 atau 33,13% dari total air bersih yang disalurkan.

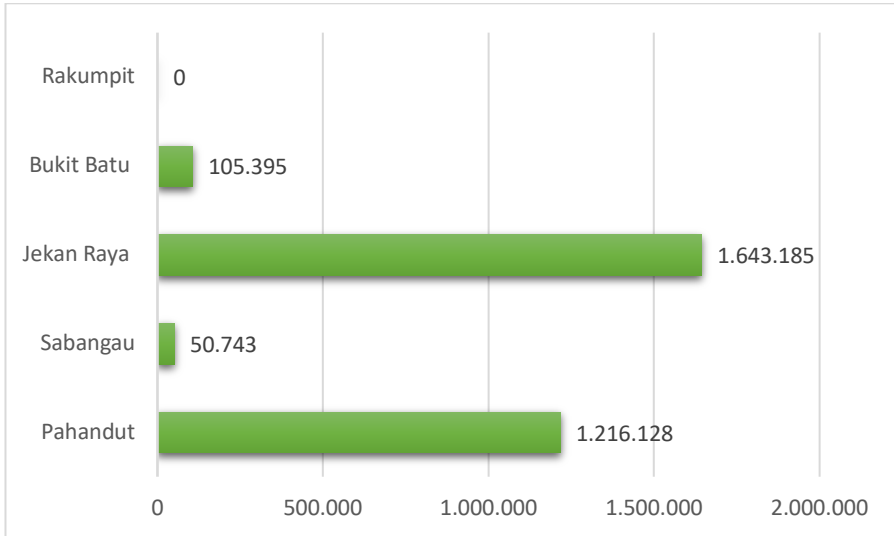
Water supply establishment of Palangka Raya Municipality distributed 3,015,451 m³ of clean water to 13,186 customers 2022. Most of the customers were household that spend 1,977,566 m³ of water during 2022 or 33.13% of total water supplied.

Gambar
Picture

6.1

Jumlah Pelanggan Perusahaan Air Minum Daerah Menurut Kecamatan di Kota Palangka Raya, 2022

Number of Customer Regional Drinking Water Company by Subdistrict in Palangka Raya City, 2022



Sumber/Source : Perusahaan Daerah Air Minum Kota Palangka Raya/ *Water Supply Establishment of Palangka Raya Municipality*

6.1 INDUSTRI

INDUSTRY

Tabel 6.1.1 Jumlah Perusahaan Industri Kecil dan Pekerja Kota Palangka Raya, 2014-2022
Number of Small Manufacturing Establishment and Person Engaged of Palangka Raya City, 2014-2022

Tahun Year	Industri Hasil Pertanian dan Kehutanan <i>Product Industry of Agriculture and Forestry (IHPK)</i>		Industri Aneka (IKA)	
	Unit Usaha <i>Number of Unit</i>	Tenaga Kerja <i>Person Engaged</i>	Unit Usaha <i>Number of Unit</i>	Tenaga Kerja <i>Person Engaged</i>
	(1)	(2)	(3)	(4)
2022	730	1 214	770	1 745
2021	642	1 400	859	2 739
2020
2019	642	1 400	859	2 239
2018	520	1 343	185	428
2017	752	1 905	143	270
2016	684	21 732	138	370
2015	370	933	464	1 989

Lanjutan Tabel/*Continued Table* 6.1.1

Tahun Year	Industri Logam Mesin Dan Kimia <i>Metals, Machine and Chemical Industry (ILMK)</i>		Jumlah Total	
	Unit Usaha <i>Number of Unit</i>	Tenaga Kerja <i>Person Engaged</i>	Unit Usaha <i>Number of Unit</i>	Tenaga Kerja <i>Person Engaged</i>
(1)	(6)	(7)	(8)	(9)
2022	534	1 175	2 034	4 134
2021	455	88	1 954	4 224
2020
2019	455	881	1 956	4 520
2018	1 211	2 591	1 916	4 362
2017	936	3 281	1 831	5 456
2016	851	2 983	1 673	5 085
2015	231	698	1 065	3 620
2014	230	697	1 057	3 584

Sumber/*Source* : Dinas Perdagangan, Koperasi, Usaha Kecil Menengah dan Perindustrian Kota Palangka Raya/*Trading, Cooperation, Small Medium Enterprise and Industry Office of Palangka Raya City*

Tabel 6.1.2 Besar Nilai Produksi Industri (000 Rupiah) di Kota Palangka Raya, 2022
Table *Number of Output Value (000 Rupiahs) in Palangka Raya City, 2022*

Jenis Industri	Jumlah Unit Usaha	Tenaga Kerja	Nilai Investasi	Nilai Produksi
(1)	(2)	(3)	(4)	(5)
Pangan	530	786	549 294 817	94 297780
Sandang	200	428	3 916 375	29 549 150
Kimia dan Komponen Bahan Bangunan	770	1 745	37 460 936	134 046 002
ILME	465	906	17 945 732	39 662 391
Kerajinan	69	269	23 320 000	1 018 432
Total	2 034	4 134	631 937 860	298 573 755

Sumber/Source : Dinas Perdagangan, Koperasi, Usaha Kecil Menengah dan Perindustrian Kota Palangka Raya/ Trading, Cooperation, Small Medium Enterprise and Industry Office of Palangka Raya City

Tabel 6.1.3 Jumlah Nilai Ekspor Produksi Industri Pengelolaan Non Migas dan Migas di Kota Palangka Raya (Dollar), 2020-2022
Number of Total Export of Non-Oil and Oil in Palangka Raya Municipality (USD), 2020-2022

Komoditas Commodity	Migas/Non Migas Oil/Non-Oil	2020	2021	2022
(1)	(2)	(3)	(4)	(5)
Ikan Hidup	Non Migas	26 082	48 092	25 190
Olahan Kayu	Non Migas	-	61 745	-

Sumber/Source : Dinas Perdagangan, Koperasi, Usaha Kecil Menengah dan Perindustrian Kota Palangka Raya/ Trading, Cooperation, Small Medium Enterprise and Industry Office of Palangka Raya City

Tabel 6.1.4 Jumlah Jenis Komoditas Ekspor Impor di Kota Palangka Raya (satuan), 2019-2022
Table *Number of Commodity Varian in Palangka Raya Municipality (pcs), 2019-2022*

Komoditas Commodity	2019	2020	2021	2022
(1)	(2)	(3)	(4)	(5)
Ikan Hidup (Ekspor)	3 958	4 783	107 385	127 900
Olahan Kayu (Ekspor)	-	-	2 164	-
Mesin (Impor)	45 3624	-	-	314234
Pipa (Impor)	25 230	-	-	-
Tangki (Impor)	42 827	-	-	-
Barang lainnya dari besi atau baja (Impor)	6 772	-	-	-
Pompa (Impor)	12 563	-	-	36 660
Alat Besar (Impor)	149 612	-	-	193 836
Parts Aksesoris Mobil (Impor)	81	-	-	-
MCB, Stop Kontak, Tusuk Kontak (Impor)	356	-	-	-
Kabel (Impor)	11	-	-	-
Parts aksesoris Mobil (Impor)	642	-	-	-
Semi-Manufaktur; Barang dari Plastik (Impor)	-	-	-	66 397
Bagian dari Mesin (Impor)	-	-	-	1 758
Laboratorium (Impor)	-	-	-	13 720

Sumber/Source : Dinas Perdagangan, Koperasi, Usaha Kecil Menengah dan Perindustrian Kota Palangka Raya/ Trading, Cooperation, Small Medium Enterprise and Industry Office of Palangka Raya City

6.2 ENERGY

Tabel 6.2.1 Produksi dan Distribusi Tenaga Listrik PT. PLN pada Cabang/Ranting PLN Kota Palangka Raya, 2010-2022
Produced and Distribution of Electricity PT. PLN at PLN Branch in Palangka Raya City, 2010-2022

Tahun <i>Year</i>	Produksi Listrik <i>Electricity Production</i> (KWh)	Listrik Terjual <i>Electricity Sold</i> (KWh)	Dipakai Sendiri <i>Own Used</i> (KWh)	Susut/Hilang <i>Shrinkage/ Lost</i> (KWh)
(1)	(2)	(3)	(4)	(5)
2022	408 152 423	378 822 808	193 915	27 616 736
2021	387 254 838	357 067 038	240 073	29 327 827
2020	381 243 491	353 429 387	335 053	27 763 354
2019	385 944 592	330 862 149	734 506	11 738 517
2018	333 924 539	297 924 055	1 103 733	35 633 402
2017	321 946 844	289 158 528	697 926	32 090 311
2016	321 114 169	287 994 617	1 190 835	32 029 157
2015	857 877 614	764 123 162	3 232 084	93 719 622
2014	805 250 555	644 987 415	5 638 456	157 442 539
2013	722 872 508	620 080 554	5 705 118	99 979 412
2012	631 316 715	505 737 673	5 824 410	66 988 605
2011	550 868 976	475 296 559	4 934 124	66 988 612
2010	471 879 804	421 204 502	6 232 433	44 442 869

Sumber/Source : PLN Cabang Palangka Raya/Branch of Electricity Estate of Palangka Raya

Tabel 6.2.2 Daya Terpasang, Produksi, dan Distribusi Listrik PT.PLN (Persero) pada Cabang/Ranting PLN Menurut Bulan di Kota Palangka Raya, 2022
Installed Electricity Power, Production, and Distribution of PT.PLN (Persero) at PLN Branch by Months in Palangka Raya City, 2022

Bulan Month	Daya Terpasang Installed Electricity Power (KW)	Produksi Listrik Electricity Production (KWh)	Listrik Terjual Electricity Sold (KWh)	Dipakai Sendiri Own Used (KWh)	Susut/Hilang Shrinkage/ Lost (KWh)
(1)	(2)	(3)	(4)	(5)	(6)
Januari	...	33 277 450,23	30 410 336,48	30 947,54	2 724 769,00
Februari	...	29 964 830,53	27 755 650,92	18 033,29	2 080 087,33
Maret	...	34 159 090,04	31 260 516,76	27 378,33	2 754 853,54
April	...	33 677 169,14	31 042 096,47	19 542,69	2 495 815,60
Mei	...	34 816 115,76	31 546 679,81	17 629,71	3 125 097,65
Juni	...	33 624 689,44	31 172 334,53	6 449,26	2 312 137,14
Juli	...	34 857 854,40	32 020 282,75	10 256,00	2 692 125,97
Agustus	...	35 233 542,38	32 362 582,48	16 476,60	2 724 980,84
September	...	34 044 386,67	31 315 969,28	9 087,20	2 586 406,61
Oktober	...	34 476 505,74	32 253 477,64	13 509,20	2 075 803,14
November	...	34 406 905,87	34 185 911,23	14 569,20	77 948,86
Desember	...	35 613 883,18	33 496 969,63	10 035,80	1 966 710,15
Jumlah	...	408 152 423,38	378 822 807,98	193 914,82	27 616 735,83

Sumber/Source : PLN Cabang Palangka Raya/Branch of Electricity Estate of Palangka Raya

Tabel 6.2.3 **Produksi Listrik yang Dibangkitkan (kWh) di Kota Palangka Raya, 2022**
Table **Generated Electricity Production (kWh) in Palangka Raya City, 2022**

Bulan Month	2022
(1)	(2)
Januari/ <i>January</i>	33 277 450,23
Februari/ <i>February</i>	29 964 830,53
Maret/ <i>March</i>	34 159 090,04
April/ <i>April</i>	33 677 167,14
Mei/ <i>May</i>	34 816 115,76
Juni/ <i>June</i>	33 624 689,44
Juli/ <i>July</i>	34 857 854,40
Agustus/ <i>August</i>	35 233 542,38
September/ <i>September</i>	34 044 386,67
Oktober/ <i>October</i>	34 476 505,74
November/ <i>November</i>	34 406 905,87
Desember/ <i>December</i>	35 613 883,18

Sumber/*Source* : PLN Cabang Palangka Raya/*Branch of Electricity Estate of Palangka Raya*

Table 6.2.4 Listrik yang Terjual dan Nilai Penjualan pada Cabang/Ranting PLN Menurut Jenis Tarif di Kota Palangka Raya, 2022
Electricity Sold and Sales Value at PLN Branch According to The Type of Fare and Month in Palangka Raya City, 2022

Jenis Tarif <i>Type of Tariff</i>	Listrik Terjual <i>Electricity Sold</i> (kWh)	Nilai Penjualan <i>Sales Value</i> (Rp)
(1)	(2)	(3)
S1	-	-
S2	15 108 907	12 699 600 187
S3	10 267 082	9 431 265 399
R1	185 024 457	239 006 423 099
R2	24 708 457	38 798 264 064
R3	3 684 752	5 803 610 436
B1	49 060 806	43 811 742 828
B2	40 413 365	58 484 355 335
B3	15 841 270	18 334 500 026
I1	208 877	214 004 795
I2	755 222	930 299 888
I3	2 750 725	3 339 071 761
I4	-	-
P1	19 317 131	29 649 049 059
P2	4 829 322	6 470 774 789
P3	13 452 117	21 432 575 287
T	-	-
L	1 176 461	2 414 595 382
C	-	-
Jumlah	386 598 951	490 820 132 335

Sumber/Source : PLN Cabang Palangka Raya/Branch of Electricity Estate

Table 6.2.5 Jumlah Pelanggan Listrik PLN Menurut Jenis Pembayaran dan Jenis Satuan Daya di Kota Palangka Raya, 2022
The Number of Electric Customer by Type of Payment and Type of Power in Palangka Raya City, 2022

Bulan Month	1.a Sosial / Social	1.b Rumah Tangga/ Household	1.c Bisnis/ Bussiness
(1)	(2)	(3)	(4)
Januari/ <i>January</i>	2 241	109 283	26 820
Februari/ <i>February</i>	2 244	109 675	26 873
Maret/ <i>March</i>	2 252	110 143	26 905
April/ <i>April</i>	2 253	110 230	26 949
Mei/ <i>May</i>	2 261	110 564	27 002
Juni/ <i>June</i>	2 266	110 959	27 051
Juli/ <i>July</i>	2 271	111 384	27 139
Agustus/ <i>August</i>	2 279	111 741	27 212
September/ <i>September</i>	2 295	112 130	27 279
Oktober/ <i>October</i>	2 304	112 444	27 317
November/ <i>November</i>	2 317	112 869	27 397
Desember/ <i>December</i>	2 328	113 443	27 480

Lanjutan Tabel/*Continued Table* 6.2.5

Bulan Month	1.d Industri / Industry	1.e Pemerintah/ Government	1.f Lay Khusus
(1)	(5)	(6)	(7)
<i>Januari/January</i>	38	1 152	19,00
<i>Februari/February</i>	39	1 152	19,00
<i>Maret/March</i>	39	1 155	19,00
<i>April/April</i>	40	1 156	19,00
<i>Mei/May</i>	40	1 157	19,00
<i>Juni/June</i>	40	1 157	19,00
<i>Juli/July</i>	40	1 161	19,00
<i>Agustus/August</i>	40	1 159	19,00
<i>September/September</i>	40	1 164	19,00
<i>Oktober/October</i>	40	1 166	19,00
<i>November/November</i>	40	1 165	19,00
<i>Desember/December</i>	40	1 173	19,00

Sumber/*Source* : PLN Cabang Palangka Raya/*Branch of Electricity Estate of Palangka Raya*

Tabel 6.2.6 Jumlah Pelanggan Perusahaan Daerah Air Minum Kota Palangka Raya Menurut Jenis Konsumen, 2022
Number of Consumers of Water Supply (Water Supply Establishment) of Palangka Raya City by Kind of Consumer, 2022

Jenis Pelanggan <i>Kind of Consumers</i>	Jumlah Pelanggan <i>Consumers</i>	Disalurkan <i>Distributed</i> <i>(m³)</i>	Nilai <i>Value</i> <i>(Rp)</i>
(1)	(2)	(3)	(4)
01. Sosial :			
* Umum	5	1 496	5 904 500
* Khusus	242	210 190	918 129 060
02. Non Niaga :			
* Rumah Tangga	10 754	1 877 171	14 278 208 660
*Instansi Pemerintah	252	431 020	2 942 717 900
03. Niaga :			
* Kecil	1 467	275 655	2 263 421 750
* Besar	69	180 261	300
04. Industri :			
* Kecil	0	0	0
* Besar	0	0	0
05. Khusus			
* Pelabuhan	0	0	0
* Lainnya	0	12	1 000 000
06. Susut/Hilang	0	2 960 973	0
Tahun/Year :	12 789	5 936 778	21 622 565 170
2021	13 186	5 967 826	22 059 644 340
2020	13 858	5 384 000	22 749 407 990
2019	14 575	5 212 626	24 638 873 080
2018	14 783	5 019 043	25 100 331 340

Sumber/Source : Perusahaan Daerah Air Minum Kota Palangka Raya/Water Supply Establishment of Palangka Raya City

Tabel 6.2.7 Jumlah Pelanggan Perusahaan Daerah Air Minum Kota Palangka Raya Menurut Kecamatan, 2022
Number of Consumers of Water Supply (Water Supply Establishment) of Palangka Raya City by District, 2022

Kecamatan <i>Subdistrict</i>	Pelanggan <i>Number of Customer</i>	Air Disalurkan <i>Distributed Water (m³)</i>	Nilai <i>Value (Rp)</i>
(1)	(2)	(3)	(4)
01. Pahandut	4 840	1 171 744	8 679 213 990
02. Sabangau	461	52 173	525 851 960
03. Jekan Raya	6 863	1 648 396	11 915 141 580
04. Bukit Batu	624	106 950	523 932 050
05. Rakumpit	-	-	-
Jumlah/Total	12 788	2 979 263	21 644 139 580

Sumber/Source : Perusahaan Daerah Air Minum Kota Palangka Raya/Water Supply Establishment of Palangka Raya City



BAB VII

Chapter VII

PERDAGANGAN

Trading

ULASAN**DESCRIPTION****Perdagangan**

Terdapat 1.821 usaha mikro kecil dan menengah di Kota Palangka Raya tahun 2021. Jenis usaha terbanyak adalah hotel, perdagangan, dan rumah makan dengan jumlah sebanyak 1.395 usaha.

Trading

There were 1.821 micro, small, and medium enterprises in Palangka Raya City in 2021. Most of it were hotel, commerce, and restaurant with a total of 1.395 companies.

Koperasi

Koperasi semakin berkembang di Kota Palangka Raya, jumlah koperasi tahun 2022 adalah 280 unit koperasi. Dilihat dari jumlah anggota mengalami peningkatan dimana sekarang memiliki 30.911 orang anggota dari sebelumnya 30.018 orang.

Cooperation

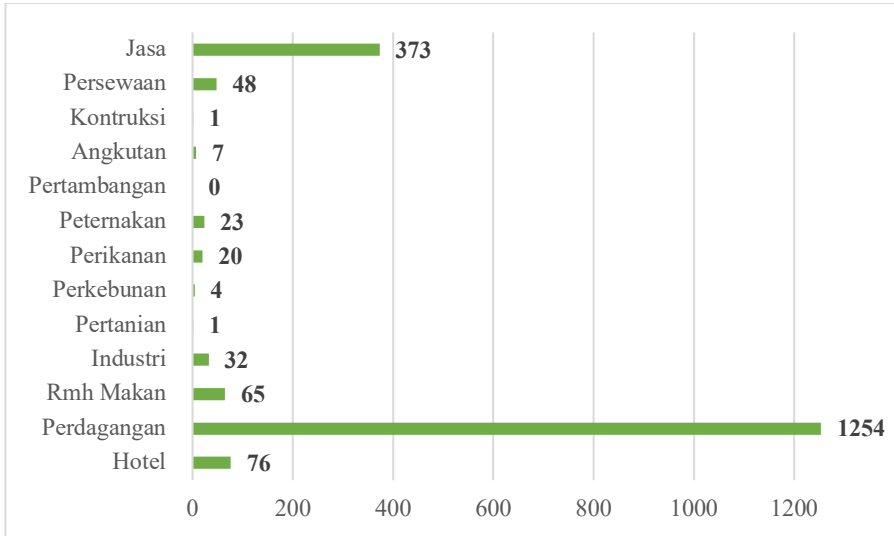
Cooperation was growing in Palangka Raya City, the number of cooperation in 2021 is 280 units. Total members increased compared to previous year so that it now has 30.911 members of the previous 30,018 members.

Gambar
Picture

7.1

**Banyaknya Usaha Mikro Kecil dan Menengah
Menurut Jenis Usaha di Kota Palangka Raya, 2022**

*Number of Primer Cooperation by Group/Type of
Cooperation in Palangka Raya City, 2022*



Sumber/Source : Dinas Perdagangan, Koperasi, Usaha Kecil Menengah dan Perindustrian Kota Palangka Raya/ Trading, Cooperation, Small Medium Enterprise and Industry Office of Palangka Raya City

Tabel 7.1 Banyaknya Usaha Mikro Kecil dan Menengah Menurut Kecamatan dan Jenis Usaha di Kota Palangka Raya, 2022
Number of Primer Cooperation by Subdistrict and Group/Type of Cooperation in Palangka Raya City, 2022

Kecamatan	Jenis Usaha			
	Hotel, Perdagangan, Rumah Makanan	Industri Pengolahan	Pertanian, Perkebunan, Perikanan, Peternakan	Pertambangan
(1)	(2)	(3)	(4)	(5)
1. Pahandut	475	6	12	0
2. Sabangau	22	2	2	0
3. Jekan Raya	888	23	19	0
4. Bukit Batu	7	1	14	0
5. Rakumpit	3	0	1	0
Palangka Raya	1395	32	48	0

Lanjutan Tabel/*Continued Table 7.1*

Kecamatan	Jenis Usaha			
	Angkutan	Bangunan / Konstruksi	Persewaan	Jasa
(1)	(6)	(7)	(8)	(9)
1. Pahandut	1	1	5	157
2. Sabangau	0	0	0	2
3. Jekan Raya	6	0	43	212
4. Bukit Batu	0	0	0	1
5. Rakumpit	0	0	0	1
Palangka Raya	7	1	48	373

Sumber/*Source* : Dinas Perdagangan, Koperasi, Usaha Kecil Menengah dan Perindustrian Kota Palangka Raya/ *Trading, Cooperation, Small Medium Enterprise and Industry Office of Palangka Raya City*

Tabel 7.2 Jumlah Perusahaan Menurut Kecamatan dan Bentuk Badan Hukum di Kota Palangka Raya, 2022
Number of Establishments by Type of Business Entity and Subdistrict in Palangka Raya City, 2022

Kecamatan Subdistrict	PT Ltd	CV Limited Partner- ship	Koperasi Cooperation	Perusahaan Perorangan Personal Establishment	Lainnya Others
(1)	(2)	(3)	(4).	(5)	(6)
01. Pahandut	89	141	2	793	6
02. Sabangau	6	13	0	258	2
03. Jekan Raya	193	229	8	1 052	0
04. Bukit Batu	6	5	0	62	2
05. Rakumpit	1	3	0	10	0
Palangka Raya	295	391	10	2 175	10

Sumber/Source : Dinas Penanaman Modal dan Pelayanan Terpadu Satu Pintu Kota Palangka Raya/
Investment and One Stop Integrated Services of Palangka Raya Municipality

Tabel 7.3 Banyaknya Koperasi Menurut Kecamatan dan Jenis Koperasi di Palangka Raya, 2022
Number of Cooperatives by District and Type of Cooperation of Palangka Raya City, 2022

Kecamatan Subdistrict	KUD	KPN	KOPKAR	KOPPAS	Lainnya Others
(1)	(2)	(3)	(4).	(5)	(6)
01. Pahandut	-	25	9	1	55
02. Sabangau	3	2	-	-	20
03. Jekan Raya	1	38	4	-	117
04. Bukit Batu	1	3	-	-	10
05. Rakumpit	1	-	-	-	5
Palangka Raya	6	68	13	1	207

Sumber/Source : Dinas Perdagangan, Koperasi, Usaha Kecil Menengah dan Perindustrian Kota Palangka Raya/ Trading, Cooperation, Small Medium Enterprise and Industry Office of Palangka Raya City

Tabel 7.4 Jumlah Anggota Koperasi dan KUD (Anggota Penuh) di Kota Palangka Raya, 2010-2022
Number of Cooperation and Village Unit Cooperation Member (Full Member) in Palangka Raya City, 2010-2022

Tahun Year	Koperasi Cooperation	KUD/Kopontren Village Unit Cooperation/ Kopontren	Jumlah Total
(1)	(2)	(3)	(4)
2022	289	6	295
2021	30 911	665	31 576
2020	30 911	665	31 576
2019	30 911	665	31 576
2018	30 018	638	30 656
2017	29 859	25	29 884
2016	30 383	...	30 383
2015	30 268	149	30 415
2014	31 739	823	32 562
2013	31 166	852	32 018
2012	27 657	823	28 480
2011	22 696	793	23 489
2010	33 567	971	34 538

Sumber/Source : Dinas Perdagangan, Koperasi, Usaha Kecil Menengah dan Perindustrian Kota Palangka Raya/ Trading, Cooperation, Small Medium Enterprise and Industry Office of Palangka Raya City

Tabel 7.5 Keadaan Modal Koperasi dan KUD di Kota Palangka Raya (000 Rupiah), 2014-2022
Table Condition of Capital of Cooperation and Village Unit Cooperation in Palangka Raya City (000 Rupiahs), 2014-2022

Tahun Year	Modal Sendiri (Simpanan dan Cadangan) Own Capital (Savings and Reserve)	Modal Luar (Dana dan Pinjaman) Foreign Capital (Fund and Credit)	Volume Usaha Volume of Unit	Sisa Hasil Usaha Net Income
(1)	(2)	(3)	(4)	(5)
2022	118 894 278 209	22 869 445 027	235 205 717 694	15 930 423 794
2021	115 429 596 622	29 250 254 095	240 046 991 561	15 811 487 292
2020
2019	89 782 620 571	34 737 975 221	194 365 306 109	14 276 806 256
2018	80 924 156 417	39 231 718 037	184 195 086 279	14 751 665 308
2017	67 309 635 103	36 065 128 527	159 497 083 223	13 379 105 628
2016	57 189 764 462	34 353 476 237	140 632 795 353	12 292 980 763
2015	55 823 590 407	21 867 885 723	146 427 997 188	11 420 431 339
2014	54 307 077 254	20 208 363 942	144 907 449 428	10 983 675 761

Sumber/Source : Dinas Perdagangan, Koperasi, Usaha Kecil Menengah dan Perindustrian Kota Palangka Raya/ Trading, Cooperation, Small Medium Enterprise and Industry Office of Palangka Raya City



BAB VIII

Chapter VIII

TRANSPORTASI, KOMUNIKASI DAN PARIWISATA

Transportation, Communication and Tourism

ULASAN**DESCRIPTION****Pariwisata*****Tourism***

Jumlah kunjungan ke hotel/penginapan oleh wisatawan selama tahun 2022 adalah sebesar 259.040 wisatawan yang terdiri dari 258.616 wisatawan nusantara dan 424 wisatawan mancanegara

Number of tourist visits to hotel in 2022 was 259.040 tourist consist of 258.616 domestic tourist and 424 foreign tourist..

Transportasi***Transportation***

Panjang jalan di Kota Palangka Raya tahun 2022 adalah sepanjang 911,83 km. Tercatat 42,3% dalam kondisi baik sedangkan yang kondisi rusak dan rusak berat sekitar 38,5%.

The length of roads in Palangkaraya Municipality in 2021 is 911.83 km. Recorded 42,3% in good condition, while the condition of damaged and severely damaged approximately 38,5%.

Komunikasi***Communication***

Jumlah Kantor Pos di Kota Palangka Raya sebanyak 5 di tahun 2022. Selama tahun 2022, jumlah pengiriman pos dalam negeri sebanyak 42.951 paket, jumlah wesel pos sebanyak 6.741 lembar dengan nilai sekitar 18 milyar rupiah.

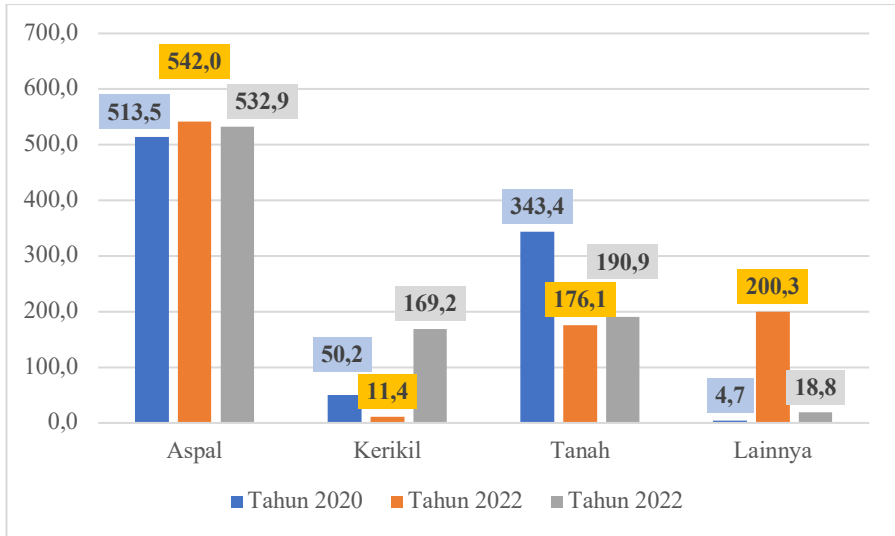
The number of Post Offices in Palangka Raya City is 5 in 2022. During 2022, the number of domestic postal shipments was 42.951 packages, the number of postal orders was 6,741 pieces with a value of around 18 billion rupiah.

Gambar
Picture

8.1

Panjang Jalan Menurut Jenis Permukaan Jalan di Kota Palangka Raya (km), 2020-2022

Length of Roads by Type of Road Surface in Palangka Raya City (km), 2020-2022



Sumber/Source: Dinas Pekerjaan Umum dan Penataan Ruang Kota Palangka Raya/ *Public Work Office of Palangka Raya Municipality*

8.1 TRANSPORTASI

TRANSPORTATION

Tabel 8.1.1 Panjang Jalan di Kota Palangka Raya Menurut Jenis Permukaan (Km), 2010 – 2022
Road Length in Palangka Raya City by Type of Surface (Km), 2010-2022

Tahun Year	Jenis Permukaan/Type of Surface				Jumlah Total
	Aspal Asphalted	Kerikil Grave	Tanah Earth	Lainnya Others	
(1)	(2)	(3)	(4)	(5)	(6)
2022	532,854	169,249	190,891	18,836	911,83
2021	542,02	11,44	176,12	200,26	911,83
2020	513,49	50,24	343,41	4,70	911,83
2019	491,45	25,22	389,60	5,57	911,83
2018	479,18	27,78	339,30	5,57	911,83
2017	427,93	211,28	--	227,62	911,83
2016	423,71	26,58	--	384,38	911,83
2015	450,56	27,90	430,75	2,62	911,83
2014	333,30	38,77	509,09	30,67	911,83
2013	304,81	25,18	554,84	27,00	911,83
2012	280,50	67,73	551,60	12,00	911,83
2011	483,00	-	418,06	10,77	911,83
2010	477,38	-	421,07	7,24	905,69

Sumber/Source: Dinas Pekerjaan Umum dan Penataan Ruang Kota Palangka Raya/Public Work Office of Palangka Raya City

Tabel 8.1.2 Panjang Jalan di Kota Palangka Raya Menurut Jenis Kondisi (Km), 2010-2022
Road Length in Palangka Raya City by Condition Type of Surface (Km), 2010-2022

Tahun Year	Kondisi Jalan/Type of Condition of Surface				Jumlah Total
	Baik Good	Sedang Moderate	Rusak Damage	Rusak Berat Heavy Damage	
(1)	(2)	(3)	(4)	(5)	(6)
2022	532,854	169,249	190,891	18,836	911,83
2021	385,69	175,17	234,09	116,88	911,83
2020	277,55	261,51	183,12	189,65	911,83
2019	253,31	267,74	197,31	193,47	911,83
2018	223,74	281,84	198,54	207,71	911,83
2017	217,00	285,92	212,49	196,42	911,83
2016	206,03	285,63	215,90	204,27	911,83
2015	180,05	276,51	241,35	213,92	911,83
2014	195,73	207,77	197,94	310,39	911,83
2013	104,02	141,56	259,57	406,69	911,83
2012	100,22	175,41	220,20	416,00	911,83
2011	323,33	151,30	210,00	227,20	911,83
2010	330,91	167,92	183,54	223,32	905,69

Sumber/Source: Dinas Pekerjaan Umum dan Penataan Ruang Kota Palangka Raya/Public Work Office of Palangka Raya City

Tabel 8.1.3 Jumlah Kendaraan Bermotor di Kota Palangka Raya Menurut Jenis dan Fungsinya, 2020-2022
Number of Motor Vehicles in Palangka Raya City by Type, 2020-2022

Jenis/ Type	Tahun/Year		
	2020	2021	2022
(1)	(2)	(3)	(4)
Mobil Sedan/ <i>Sedan</i>	1 788	1 842	1 784
Mobil Jeep/ <i>Jeep</i>	4 523	5 030	4 692
Mini Bus/ <i>Minibus</i>	33 220	38 371	34 978
Microbus	331	345	337
Bus/ <i>Buses</i>	22	23	22
Mobil Bak Terbuka/ <i>Pick Up</i>	11 336	13 148	11 836
Truk Ringan/ <i>Light Truck</i>	987	1 052	1 010
Truk/ <i>Trucks</i>	3 977	4 679	4 242
Sepeda Motor/ <i>Motorcycles</i>	288 543	310 289	300 526
Sepeda Motor R3/ <i>R3 Motorcycles</i>	783	930	930
Palangka Raya	345 510	375 709	360 347

Sumber/Source: Badan Pendapatan Daerah Provinsi Kalimantan Tengah / *Regional Revenues Agency of Kalimantan Tengah Province*

Tabel 8.1.4 **Lalu Lintas Angkutan Udara Dalam Negeri Melalui Bandar Udara Tjilik Riwut Palangka Raya, 2022**
Domestic Air Traffic in Tjilik Riwut Airport Palangka Raya City, 2022

	Uraian	Jumlah
	(1)	(2)
Pesawat Terbang/ <i>Aircraft</i>	Berangkat/ <i>Departures</i>	6 430
	Datang/ <i>Arrivals</i>	6 426
Penumpang/ <i>Passengers</i>	Berangkat/ <i>Departures</i>	465 241
	Datang/ <i>Arrivals</i>	490 937
	Transit/ <i>Transit</i>	4 338
Barang/ <i>Goods</i>	Muat/ <i>Loaded</i>	20 368 407
	Bongkar/ <i>Unloaded</i>	3 711 868
Bagasi/ <i>Baggage</i>	Muat/ <i>Loaded</i>	3 212 487
	Bongkar/ <i>Unloaded</i>	2 470 777
Pos Paket/ <i>Parcel</i>	Muat/ <i>Loaded</i>	-
	Bongkar/ <i>Unloaded</i>	-

Sumber/Source: Dinas Perhubungan Kota Palangka Raya / *Regional Office of Transportation of Palangka Raya City*

8.2 KOMUNIKASI COMMUNICATION

Tabel 8.2.1 Banyaknya Kantor Pos Besar, Kantor Pos Tambahan, Kantor Pos Pembantu, Rumah Pos dan Kotak Pos di Kota Palangka Raya, 2009-2021
Number of General, Auxillary, and Sub Post Offices, Postal House and Mailing Box in Palangka Raya City, 2009-2021

Tahun Year	Kantor Pos Besar General Post Office	Kantor Pos Tambahan Auxillary Post Office	Kantor Pos Pembantu Sub Post Office	Rumah Pos Postal House	Kotak Pos Mailing Box
(1)	(2)	(3)	(4)	(5)	(6)
2022	1	-	4	-	-
2021	1	-	5	-	-
2020	1	-	5	-	-
2019	1	-	4	-	-
2018	1	-	2	-	-
2017	2	-	4	-	-
2016	2	-	4	-	-
2015	1	1	4	3	995
2014	1	1	4	3	995
2013	1	1	4	3	995
2012	1	1	4	3	995
2011	1	1	3	3	995
2010	1	3	3	3	995

Sumber/Source : PT Pos Indonesia (Persero) Kota Palangka Raya/Indonesia Post Company of Palangka Raya City

Tabel 8.2.2 Jumlah Kantor Pos Pembantu Menurut Kecamatan di Kota Palangka Raya, 2019–2022
Table *Number of Post Office Subsidiaries by Subdistrict in Palangka Raya Municipality, 2019–2022*

Kecamatan Subdistrict	2019	2020	2021	2022
(1)	(2)	(3)	(4).	(5)
01. Pahandut	1	1	1	1
02. Sabangau	-	-	-	1
03. Jekan Raya	4	3	3	1
04. Bukit Batu	1	1	1	1
05. Rakumpit	-	-	-	0
Palangka Raya	6	5	5	4

Sumber/Source : PT Pos Indonesia (Persero) Kota Palangka Raya/Indonesia Post Company of Palangka Raya City

Tabel 8.2.3 Produksi Kiriman Surat dan Paket di Kota Palangka Raya, 2022
Table

***Production of Post and Package Mails in Palangka Raya
City, 2022***

Uraian <i>Description</i>	Jumlah Transaksi <i>Number of Transaction</i>	Satuan <i>Unit</i>
(1)	(2)	(3)
01. Jenis Surat Pos		
a. Dalam Negeri		
- Kilat Khusus	25 265	Lembar
- Pos Express	243	Lembar
02. Paket Pos Biasa		
a. Dalam Negeri	6 312	Buah
b. Jumlah Uang	473 831 171	Rupiah
03. Wesel Pos		
a. Jumlah Wesel		
- Prima	1 377	Lembar
- Instan	4 692	Lembar
- Ke Rekening Bank	10 464	Lembar
- Luar Negeri	125	Lembar
- Zakat	-	Lembar
- Korporat	-	Lembar
b. Jumlah Wesel		
- Prima	369 009 100	Rupiah
- Instan	7 418 380 534	Rupiah
- Ke Rekening Bank	71 347 235 445	Rupiah
- Luar Negeri	673 928 100	Rupiah
- Zakat	-	Rupiah
- Korporat	-	Rupiah

Lanjutan Tabel/*Continued Table* 8.2.3

Uraian <i>Description</i>	Jumlah Transaksi <i>Number of Transaction</i>	Satuan <i>Unit</i>
(1)	(2)	(3)
04. Dinas Pos Cek Pos		
a. Bilangan		
-Pos Cheque (PC)	-	Lembar
-Cek Pos Wisata		Lembar
b. Jumlah uang		
-Giro dan Cek Pos	-	Rupiah
-Pos Cheque (PC)	-	Rupiah
-Cek Pos Wisata	-	Rupiah
05. Tabanas (BTN dan Muamat)		
a. Bilangan	585	Pemegang Buku
b. Jumlah uang	12 738 893 094	Rupiah
06. Penjualan Benda Pos		
a. Perangko	375 000	Rupiah
b. Materai	23 460 000 000	Rupiah
c. Filateli	10 560 000	Rupiah
07. Pospay		
a. Transaksi	438 336	Bilangan
b. BSU	519 553 256 508	Rupiah

Sumber/Source: PT Pos Indonesia (Persero) Kota Palangka Raya/Indonesia Post Company of Palangka Raya City

8.3 PARIWISATA TOURISM

Tabel 8.3.1 Jumlah Kunjungan Wisatawan ke Obyek Daya Tarik Wisata (ODTW) Menurut Bulan di Kota Palangka Raya, 2022
Number of Tourist Visits to Tourism Object by Months in Palangka Raya City, 2022

Bulan Month	ODTW	
	Wisnus <i>domestics tourist</i>	Wisman <i>foreign tourist</i>
(1)	(2)	(3)
01. Januari/ <i>January</i>	50 142	-
02. Februari/ <i>February</i>	17 217	1
03. Maret/ <i>March</i>	25 567	-
04. April/ <i>April</i>	35 761	2
05. Mei/ <i>May</i>	26 103	5
06. Juni/ <i>June</i>	18 194	10
07. Juli/ <i>July</i>	13 901	1
08. Agustus/ <i>August</i>	10 314	20
09. September/ <i>September</i>	9 257	-
10. Oktober/ <i>October</i>	10 613	-
11. November/ <i>November</i>	13 254	-
12. Desember/ <i>December</i>	17 646	-
Jumlah/Total	247 969	39

Sumber/*Source* : Dinas Kebudayaan dan Pariwisata Kota Palangka Raya/ *Culture and Tourism Office of Palangka Raya City*

Tabel 8.3.2 **Jumlah Kunjungan Wisatawan ke Hotel Menurut Bulan di Kota Palangka Raya, 2022**
Table **Number of Tourist Visits to Hotel by Months in Palangka Raya City, 2022**

Bulan <i>Month</i>	Kunjungan ke Hotel <i>Visits to Hotel</i>	
	Wisnus <i>domestics tourist</i>	Wisman <i>foreign tourist</i>
(1)	(2)	(3)
01. Januari/ <i>January</i>	9 964	26
02. Februari/ <i>February</i>	8 215	27
03. Maret/ <i>March</i>	11 032	32
04. April/ <i>April</i>	7 416	67
05. Mei <i>May</i>	12 063	76
06. Juni/ <i>June</i>	9 227	71
07. Juli/ <i>July</i>	9 553	94
08. Agustus/ <i>August</i>	8 359	169
09. September/ <i>September</i>	8 926	97
10. Oktober/ <i>October</i>	8 853	85
11. November/ <i>November</i>	7 759	121
12. Desember/ <i>December</i>	9 896	41
Jumlah/Total	111 263	906

Sumber/*Source* : Dinas Kebudayaan dan Pariwisata Kota Palangka Raya/ *Culture and Tourism Office of Palangka Raya City*

Tabel 8.3.3 **Jumlah Kunjungan Wisatawan ke Event Menurut Bulan di Kota Palangka Raya, 2022**
Table **Number of Tourist Visitsto Events by Months in Palangka Raya City , 2022**

Bulan <i>Month</i>	Kunjungan ke Event	
	Wisnus <i>domestics tourist</i>	Wisman <i>foreign tourist</i>
(1)	(2)	(3)
01. Januari/ <i>January</i>	-	-
02. Februari/ <i>February</i>	-	-
03. Maret/ <i>March</i>	-	-
04. April/ <i>April</i>	-	-
05. Mei <i>May</i>	-	-
06. Juni/ <i>June</i>	-	-
07. Juli/ <i>July</i>	-	-
08. Agustus/ <i>August</i>	-	-
09. September/ <i>September</i>	-	-
10. Oktober/ <i>October</i>	-	-
11. November/ <i>November</i>	-	-
12. Desember/ <i>December</i>	-	-
Jumlah/Total	-	-

Sumber/*Source* : Dinas Kebudayaan dan Pariwisata Kota Palangka Raya/ *Culture and Tourism Office of Palangka Raya City*

Tabel 8.3.4 Banyaknya Pengunjung dan Nilai Uang Masuk di Museum Balanga Kota Palangka Raya Menurut Bulan, 2022
Number of Guests and Revenue in Museum Balanga Palangka Raya City by Months, 2022

Bulan <i>Months</i>	Jumlah Pengunjung <i>Number of Guests</i>	Nilai Uang Masuk <i>Revenue</i>
(1)	(2)	(3)
01. Januari/ <i>January</i>	107	493 500
02. Februari/ <i>February</i>	100	400 000
03. Maret/ <i>March</i>	232	662 000
04. April/ <i>April</i>	100	400 000
05. Mei/ <i>May</i>	294	785 000
06. Juni/ <i>June</i>	300	900 000
07. Juli/ <i>July</i>	167	577 500
08. Agustus/ <i>August</i>	235	868 000
09. September/ <i>September</i>	438	1 443 500
10. Oktober/ <i>October</i>	385	1 313 000
11. November/ <i>November</i>	350	1 300 000
12. Desember/ <i>December</i>	204	663 000
Jumlah/Total	2 912	9 805 500

Sumber/ *Source* : Museum Balanga Kota Palangka Raya/*Museum Balanga of Palangka Raya City*



BAB IX

Chapter IX

KEUANGAN DAN HARGA

Finance and Price

ULASAN**DESCRIPTION****Keuangan**

Sumber terbesar pendapatan pemerintah Kota Palangka Raya Tahun 2022 berasal dari dana perimbangan yaitu dana alokasi umum yang sebesar 837 Milyar Rupiah, sedangkan pendapatan asli daerah Kota Palangka Raya hanya sebesar 141 Milyar Rupiah.

Belanja pegawai baik langsung maupun tidak langsung masih menempati porsi terbesar dari belanja pemerintah Kota Palangka Raya yaitu sebesar 640 Milyar Rupiah atau sebesar 69,2 % dari total belanja pemerintah

Harga

Inflasi terbesar Kota Palangka Raya selama tahun 2022 terjadi pada bulan Desember yaitu sebesar 0,99 yang artinya terjadi peningkatan harga barang dan jasa secara umum sebesar 0,99% dibanding bulan sebelumnya

Finance

The largest source of revenue for the government of Palangka Raya City in 2022 comes from the balance fund, namely the general allocation fund of 837 billion Rupiah, while the regional revenue of Palangka Raya City is only 141 billion Rupiah.

Personnel expenditure directly or indirectly still occupied as the largest portion of budget of expenditure of Palangka Raya City in the amount of 640 billion rupiah or by 69,2% of total government expenditure.

Prices

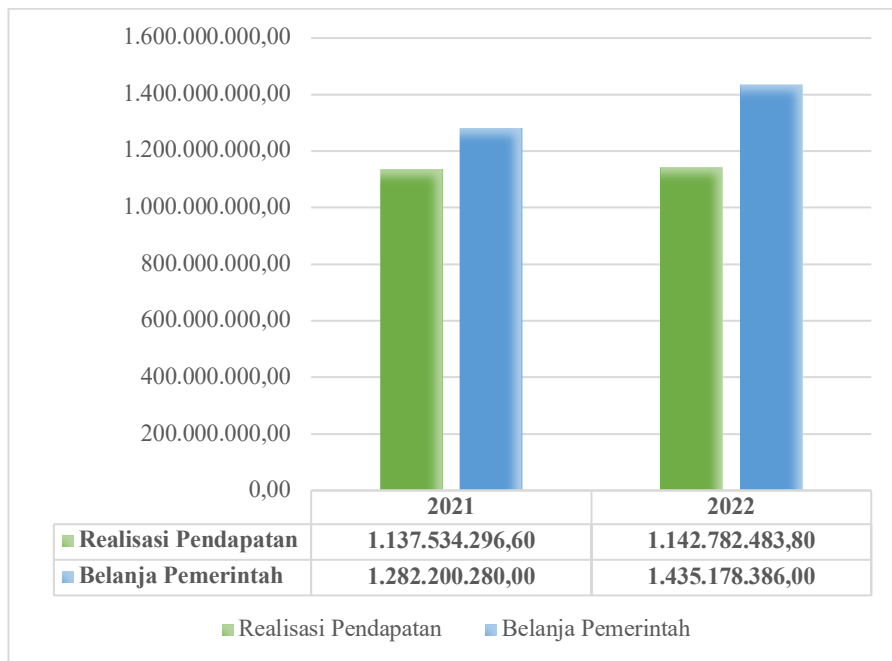
The biggest inflation rate during 2022 in Palangka Raya City occurred in february in the amount of 0,99 which means an increase in prices of goods and services in general 0,99% compared to the previous month

Gambar
Picture

9.1

Realisasi Pendapatan dan Belanja Pemerintah Kota Palangka Raya (ribu rupiah), 2021-2022

Actual Revenues and Expenditure of Government of Palangka Raya City (thousand rupiahs), 2021-2022



Sumber/Source : Badan Pengelola Keuangan dan Aset Daerah Kota Palangka Raya/ *Regional Financial and Asset Management Agency of Palangka Raya Municipality*

Tabel 9.1.1 Realisasi Pendapatan Pemerintah Kota Palangka Raya Menurut Jenis Pendapatan (ribu rupiah), 2021-2022
Table Actual Revenues of Government of Palangka Raya City by Source of Revenues (thousand rupiahs), 2021-2022

Jenis Pendapatan Daerah/Kind of Revenues	2021	2022
(1)	(2)	(3)
1. Pendapatan Asli Daerah (PAD)/Regional Revenue	196 779 561,4	184 554 414,7
1.1. Pajak Daerah/Local Taxes	117 283 246,7	134 000 000,0
1.2. Retribusi Daerah/Retributions	15 174 890,6	15 000 000,0
1.3. Hasil Perusahaan Milik Daerah dan Pengelolaan Kekayaan Daerah yang Dipisahkan/Income of Regional Gov. Corporate and Management of Separated Reg. Gov. Wealth	6 950 968,4	8 055 266,6
1.4. Lain-lain PAD yang Sah/Other Original Local Gov. Revenue	57 370 455,9	27 499 148,1
2. Dana Perimbangan /Balanced Budget	898 399 257,6	946 590 235,4
2.1. Bagi Hasil Pajak/Tax Sharing	813 759 131,4	861 800 109,2
2.2. Dana Alokasi Umum/General Allocation Funds	84 640 126,2	84 790 126,2
3. Lain-lain Pendapatan yang Sah/Other Legal Revenue	42 355 477,6	11 637 833,7
3.1. Pendapatan Hibah/Grants	3 000 000	3 000 000,0
3.2. Lain-lain Pendapatan Sesuai dengan Ketentuan Peraturan Perundang-Undangan/ Other Funds According to the Provisions of Legislation	39 355 477,6	8 637 833,7
Jumlah/Total	1 137 534 296,6	1 142 782 483,8

Catatan/Notes: Unaudited

Sumber/Source : Badan Pengelola Keuangan dan Aset Daerah Kota Palangka Raya/Regional Finance and Asset Service of Palangka Raya City

Tabel 9.1.2 Anggaran Belanja Pemerintah Kota Palangka Raya
Table Berdasarkan Kinerja Tahun Anggaran (ribu rupiah), 2021-2022
The Budget of Expenditure of Palangka Raya Government
Base on Performance of Budgetary Fiscal Year (thousand
rupiahs), 2021-2022

Jenis Belanja <i>Kind of Expenditures</i>	2021	2022
(1)	(2)	(3)
1. Belanja Operasi	1 046 062 226	1 089 947 501
1.1. Belanja Pegawai/ <i>Personnel expenditure</i>	579 877 398	568 177 248
1.2. Belanja Barang dan Jasa/ <i>Goods and Office Expenditure</i>	441 560 473	489 430 084
1.3. Belanja Bunga/ <i>Retributions</i>	2 872 620	6 403 029
1.4. Belanja Hibah/ <i>Grant</i>	19 251 735	24 537 140
1.5. Belanja Bantuan Sosial/ <i>Social Expenditure</i>	2 500 000	1 400 000
2. Belanja Modal	221 562 121	341 837 835
2.1. Belanja Modal Tanah	2 610 467	30 000
2.2. Belanja Modal Peralatan dan Mesin	51 742 906	77 978 062
2.3. Belanja Modal Gedung dan Bangunan	76 390 958	84 293 304
2.4. Belanja Modal Jalan, Jaringan dan Irigasi	90 138 740	178 956 509
2.5. Belanja Modal Aset Tetap Lainnya	679 050	529 960
2.6. Belanja Modal Aset Lainnya	0	50 000
3. Belanja Tidak Terduga	14 329 243	2 906 360
4. Belanja Transfer	246 690	486 690
4.1. Belanja Bantuan Keuangan	246 690	486 690
Jumlah/Total	1 282 200 280	1 435 178 386

Catatan/Notes: Unaudited

Sumber/Source : Badan Pengelola Keuangan dan Aset Daerah Kota Palangka Raya/*Regional Finance and Asset Service of Palangka Raya City*

Tabel 9.1.3 Jumlah Bank yang Beroperasi Menurut Kecamatan di Kota Palangka Raya, 2022
Table Number of Banks by Subdistrict in Palangka Raya City, 2022

Kecamatan <i>Subdistrict</i>	Kantor Pusat <i>Central Office</i>	Kantor Cabang <i>Branch Office</i>	Kantor Cabang Pembantu <i>Agency</i>	Kantor Kas/ Kantor Unit <i>Cash/Unit Office</i>	Unit Pelayanan Kas <i>Cash Unit Office</i>	Anjungan Tunai Mandiri <i>Automatic Teller Machine</i>
(1)	(2)	(3)	(4)	(5)	(6)	(7)
1.Pahandut	1	15	13	1	1	146
2.Sabangau	0	0	1	0	0	3
3.Jekan Raya	0	4	19	0	1	94
4.Bukit Batu	0	0	2	0	0	4
5.Rakumpit	0	0	0	0	0	0
Jumlah/ Total	1	19	35	1	2	247
2021	1	20	23	19	1	233
2020	1	18	20	20	27	251
2019	1	18	19	22	25	258
2018	1	18	20	23	17	267
2017	2	18	22	29	1	268

Sumber/Source: Kantor OJK Provinsi Kalimantan Tengah/*Financial Services Authority of Kalimantan Tengah Province*

Tabel 9.1.4 Jumlah Aktiva Rupiah dan Valuta Asing Bank Umum dan BPR di Kota Palangka Raya, 2022 (Juta Rupiah)
Number of Commercial and Rural Bank's Assets in Rupiah and Foreign Currency in Palangka Raya City, 2022 (Million of Rp)

Bulan Month	Aktiva dan Valuta Asing Assets and Foreign Currency
(1)	(2)
01. Januari/ <i>January</i>	21 184 143
02. Februari/ <i>February</i>	21 184 143
03. Maret/ <i>March</i>	20 292 273
04. April/ <i>April</i>	20 545 136
05. Mei/ <i>May</i>	20 779 710
06. Juni/ <i>June</i>	20 687 320
07. Juli/ <i>July</i>	20 570 337
08. Agustus/ <i>August</i>	22 199 039
09. September/ <i>September</i>	22 452 410
10. Oktober/ <i>October</i>	23 015 469
11. November/ <i>November</i>	23 150 085
12. Desember/ <i>December</i>	...
Jumlah/ Total	240 496 199

Sumber/*Source*: Kantor Perwakilan Bank Indonesia Provinsi Kalimantan Tengah/ *Bank Indonesia of Kalimantan Tengah Province*

Table 9.1.5 Posisi Simpanan Masyarakat Rupiah dan Valuta Asing Bank Umum dan BPR Menurut Bulan di Kota Palangka Raya, 2022 (Juta Rupiah)
Outstanding of Private Deposits in Rupiah and Foreign Currency of Commercial and Rural Banks by Months in Palangka Raya City, 2022 (Million of Rp)

Bulan Month	Giro Demand Deposit		Tabungan Saving Deposit		Simpanan Berjangka Time Deposit	
	Nominal	Rekening Account	Nominal	Rekening Account	Nominal	Rekening Account
(1)	(2)	(3)	(4)	(5)	(6)	(7)
01. Januari/ <i>January</i>	2 508 906	5 953	4 875 592	718 934	4 031 964	8 182
02. Februari/ <i>February</i>	2 645 481	7 564	4 756 839	719 484	4 009 713	8 096
03. Maret/ <i>March</i>	2 576 900	7 911	4 833 719	725 431	3 508 500	7 999
04. April/ <i>April</i>	2 247 218	7 993	4 967 446	730 899	3 456 129	7 957
05. Mei/ <i>May</i>	2 297 639	6 212	4 817 394	563 684	3 363 427	7 912
06. Juni/ <i>June</i>	2 096 162	6 282	4 900 854	569 285	3 362 929	7 854
07. Juli/ <i>July</i>	1 960 401	6 254	4 902 505	572 513	3 349 618	7 866
08. Agustus/ <i>August</i>	2 399 748	6 245	4 779 463	679 491	4 308 047	7 868
09. September/ <i>September</i>	2 750 295	6 267	4 803 367	584 170	4 222 394	7 852
10. Oktober/ <i>October</i>	3 603 533	6 295	4 781 386	593 188	3 572 564	7 780
11. November/ <i>November</i>	3 592 794	6 283	4 882 840	594 021	3 637 906	7 722
12. Desember/ <i>December</i>

Sumber/*Source*: Kantor Perwakilan Bank Indonesia Provinsi Kalimantan Tengah/ *Bank Indonesia of Kalimantan Tengah Province*

Tabel

Table 9.1.6 Posisi Pinjaman yang Diberikan Rupiah dan Valuta Asing Bank Umum dan BPR Menurut Bulan di Kota Palangka Raya, 2022 (Juta Rupiah)
Outstanding of Loans in Rupiah and Foreign Currency of Commercial and Rural Banks by Months in Palangka Raya City, 2022 (Million of Rp)

Bulan Month	Pinjaman Berdasarkan Lapangan Usaha <i>Loans by Industrial Origin</i>	Pinjaman Kepada Bukan Lapangan Usaha <i>Loans to Non- Industrial Origin</i>
(1)	(2)	(3)
01. Januari/ <i>January</i>	9 840 732	5 403 821
02. Februari/ <i>February</i>	9 847 519	5 431 694
03. Maret/ <i>March</i>	9 76 009	5 457 687
04. April/ <i>April</i>	10 047 094	5 489 258
05. Mei/ <i>May</i>	9 874 492	5 473 851
06. Juni/ <i>June</i>	10 033 245	5 517 942
07. Juli/ <i>July</i>	10 128 138	5 556 723
08. Agustus/ <i>August</i>	10 396 199	5 576 026
09. September/ <i>September</i>	10 480 652	5 623 119
10. Oktober/ <i>October</i>	10 546 558	5 666 400
11. November/ <i>November</i>	10 224 817	5 730 201
12. Desember/ <i>December</i>

Sumber/*Source*: Kantor Perwakilan Bank Indonesia Provinsi Kalimantan Tengah/ *Bank Indonesia of Kalimantan Tengah Province*

Tabel 9.1.7 Posisi Pinjaman yang Diberikan Rupiah dan Valuta Asing Bank Umum dan BPR Menurut Sektor Ekonomi, 2022 (Juta Rupiah)
Outstanding of Loans in Rupiah and Foreign Currency of Commercial and Rural Banks by Economic Sectors in Palangka Raya City, 2022 (Million of Rp)

Bulan <i>Month</i>	Rupiah			Valuta Asing <i>Foreign Currency</i>		
	Modal Kerja <i>Working Capital</i>	Investasi <i>Investment</i>	Konsumsi <i>Consumption</i>	Modal Kerja <i>Working Capital</i>	Investasi <i>Investment</i>	Konsumsi <i>Consumption</i>
(1)	(2)	(3)	(4)	(5)	(6)	(7)
01. Januari/ <i>January</i>	2 058 991	1 978 916	5 403 821	399 004	-	-
02. Februari/ <i>February</i>	1 936 883	2 080 338	5 431 694	398 603	-	-
03. Maret/ <i>March</i>	2 042 885	2 076 761	5 457 687	398 676	-	-
04. April/ <i>April</i>	2 087 456	2 068 136	5 489 258	402 245	-	-
05. Mei/ <i>May</i>	2 053 292	1 942 756	5 473 851	404 593	-	-
06. Juni/ <i>June</i>	2 068 742	2 033 156	5 517 942	413 406	-	-
07. Juli/ <i>July</i>	2 232 713	1 927 285	5 556 723	411 417	-	-
08. Agustus/ <i>August</i>	2 450 091	1 958 373	5 576 026	411 709	-	-
09. September/ <i>September</i>	2 547 712	1 887 413	5 623 119	422 407	-	-
10. Oktober/ <i>October</i>	2 561 326	1 886 144	5 666 400	432 688	-	-
11. November/ <i>November</i>	2 205 320	1 852 911	5 730 163	436 423	-	-
12. Desember/ <i>December</i>

Sumber/*Source*: Kantor Perwakilan Bank Indonesia Provinsi Kalimantan Tengah/ *Bank Indonesia of Kalimantan Tengah Province*

9.2 INFLASI DAN HARGA

INFLATION AND PRICES

Tabel 9.2.1 Indeks Harga Konsumen (IHK) Bulanan Kota Palangka Raya Menurut Kelompok Pengeluaran (2020 = 100) dan Bulan, 2022
Table Monthly Consumers Price Index of Palangka Raya By Expenditure Group (2020 = 100), 2022

Bulan Month	Kelompok Pengeluaran/Expenditure Group			
	Makanan, Minuman dan Tembakau <i>Food, Beverages and Tobacco</i>	Pakaian dan Alas Kaki <i>Clothing and Footwear</i>	Perumahan, Air, Listrik, dan Bahan Bakar Rumah Tangga <i>Housing, Water, Electricity, and Household Fuels</i>	Perlengkapan, Peralatan, dan Pemeliharaan Rutin Rumah Tangga <i>Furnishing, Household Equipment and Routine Household Maintenance</i>
(1)	(2)	(3)	(4)	(5)
Januari/January	116,39	107,33	101,79	106,95
Februari/February	115,76	107,38	102,19	107,46
Maret/March	116,44	107,36	102,92	107,95
April/April	117,55	107,39	103,36	110,32
Mei/May	119,74	107,79	103,77	111,02
Juni/June	121,34	107,86	104,13	111,13
Juli/July	121,96	108,15	104,47	111,40
Agustus/August	122,69	108,39	105,02	111,73
September/September	122,93	108,86	106,03	112,23
Oktober/October	122,80	108,88	106,04	112,71
November/November	122,76	108,90	105,90	113,12
Desember/December	124,36	108,90	105,88	113,10

Lanjutan Tabel/Continued Table 9.2.1

Bulan Month	Kelompok Pengeluaran/<i>Expenditure Group</i>			
	Kesehatan <i>Health</i>	Transportasi <i>Transport</i>	Informasi, Komunikasi, dan Jasa Keuangan <i>Information, Communication and Financial Services</i>	Rekreasi, Olahraga, dan Budaya <i>Recreation, Sport, and Culture</i>
(1)	(6)	(7)	(8)	(9)
Januari/ <i>January</i>	110,46	106,13	101,36	107,50
Februari/ <i>February</i>	110,65	104,08	101,60	108,26
Maret/ <i>March</i>	111,15	105,65	101,69	108,30
April/ <i>April</i>	111,77	109,86	101,71	108,66
Mei/ <i>May</i>	111,78	110,04	102,73	111,68
Juni/ <i>June</i>	112,05	112,01	102,70	111,93
Juli/ <i>July</i>	112,05	114,76	102,66	112,10
Agustus/ <i>August</i>	112,05	114,88	102,35	107,92
September/ <i>September</i>	112,22	122,53	102,07	107,98
Oktober/ <i>October</i>	112,69	121,47	101,64	107,98
November/ <i>November</i>	113,13	123,49	101,61	107,98
Desember/ <i>December</i>	113,21	121,44	101,41	108,07

Lanjutan Tabel/*Continued Table* 9.2.1

Bulan Month	Kelompok Pengeluaran/<i>Expenditure Group</i>			
	Pendidikan <i>Education</i>	Penyediaan Makanan dan Minuman/Restoran <i>Food and Beverage Services/Restaurant</i>	Perawatan Pribadi dan Jasa Lainnya <i>Personal Care and Other Services</i>	Umum <i>General</i>
(1)	(10)	(11)	(12)	(13)
Januari/ <i>January</i>	105,50	106,44	117,22	108,51
Februari/ <i>February</i>	106,51	108,38	117,44	108,50
Maret/ <i>March</i>	106,51	109,20	119,01	109,25
April/ <i>April</i>	106,51	109,56	119,48	110,31
Mei/ <i>May</i>	106,51	110,44	120,49	111,34
Juni/ <i>June</i>	106,57	112,18	121,29	112,31
Juli/ <i>July</i>	107,35	112,21	121,78	112,94
Agustus/ <i>August</i>	107,35	112,44	121,98	113,26
September/ <i>September</i>	107,84	112,44	122,15	114,45
Oktober/ <i>October</i>	107,84	113,02	122,08	114,37
November/ <i>November</i>	107,84	113,19	122,59	114,61
Desember/ <i>December</i>	107,84	113,19	123,28	114,86

Sumber/*Source* : BPS, Survei Harga Konsumen/ *BPS-Statistics Indonesia, Consumer Price Survey*

Table 9.2.2 Tingkat Inflasi Bulanan Kota Palangka Raya Menurut Kelompok Pengeluaran (2020 = 100), 2022
Monthly Inflation Rate of Kota Palangka Raya By Expenditure Group (2020 = 100), 2022

Bulan Month	Kelompok Pengeluaran/Expenditure Group			
	Makanan, Minuman dan Tembakau <i>Food, Beverages and Tobacco</i>	Pakaian dan Alas Kaki <i>Clothing and Footwear</i>	Perumahan, Air, Listrik, dan Bahan Bakar Rumah Tangga <i>Housing, Water, Electricity, and Household Fuels</i>	Perlengkapan, Peralatan, dan Pemeliharaan Rutin Rumah Tangga <i>Furnishing, Household Equipment and Routine Household Maintenance</i>
(1)	(2)	(3)	(4)	(5)
Januari/January	0,85	0,39	0,62	0,46
Februari/February	-0,54	0,05	0,39	2,20
Maret/March	0,59	-0,02	0,71	0,63
April/April	0,95	0,03	0,43	0,10
Mei/May	1,86	0,37	0,40	0,24
Juni/June	1,34	0,06	0,35	0,30
Juli/July	0,51	0,27	0,33	0,45
Agustus/August	0,60	0,22	0,53	0,43
September/September	0,20	0,43	0,96	0,36
Oktober/October	-0,11	0,02	0,01	-0,02
November/November	-0,03	0,02	-0,13	0,46
Desember/December	1,30	0,00	-0,02	2,20

Lanjutan Tabel/*Continued Table* 9.2.2

Bulan Month	Kelompok Pengeluaran/<i>Expenditure Group</i>			
	Kesehatan <i>Health</i>	Transportasi <i>Transport</i>	Informasi, Komunikasi, dan Jasa Keuangan <i>Information, Communication and Financial Services</i>	Rekreasi, Olahraga, dan Budaya <i>Recreation, Sport, and Culture</i>
(1)	(6)	(7)	(8)	(9)
Januari/ <i>January</i>	0,45	1,51	-0,04	0,03
Februari/ <i>February</i>	0,56	3,98	0,24	0,71
Maret/ <i>March</i>	0,01	0,16	0,09	0,04
April/ <i>April</i>	0,24	1,79	0,02	0,33
Mei/ <i>May</i>	0,00	2,46	1,00	2,78
Juni/ <i>June</i>	0,00	0,10	-0,03	0,22
Juli/ <i>July</i>	0,15	6,66	-0,04	0,15
Agustus/ <i>August</i>	0,42	-0,87	-0,30	-3,73
September/ <i>September</i>	0,39	1,66	-0,27	0,06
Oktober/ <i>October</i>	0,07	-1,66	-0,42	0,00
November/ <i>November</i>	0,45	1,51	-0,03	0,00
Desember/ <i>December</i>	0,56	3,98	-0,20	0,08

Lanjutan Tabel/*Continued Table* 9.2.2

Bulan <i>Month</i>	Kelompok Pengeluaran/ <i>Expenditure Group</i>			
	Pendidikan <i>Education</i>	Penyediaan Makanan dan Minuman/Restoran <i>Food and Beverage Services/Restaurant</i>	Perawatan Pribadi dan Jasa Lainnya <i>Personal Care and Other Services</i>	Umum <i>General</i>
(1)	(10)	(11)	(12)	(13)
Januari/ <i>January</i>	0,70	0,51	0,56	0,62
Februari/ <i>February</i>	0,96	1,82	0,19	-0,01
Maret/ <i>March</i>	0,00	0,76	1,34	0,69
April/ <i>April</i>	0,00	0,33	0,39	0,97
Mei/ <i>May</i>	0,00	0,80	0,85	0,93
Juni/ <i>June</i>	0,06	1,58	0,66	0,87
Juli/ <i>July</i>	0,73	0,03	0,40	0,56
Agustus/ <i>August</i>	0,00	0,20	0,16	0,28
September/ <i>September</i>	0,46	0,00	0,14	1,05
Oktober/ <i>October</i>	0,00	0,52	-0,06	-0,07
November/ <i>November</i>	0,00	0,15	0,42	0,21
Desember/ <i>December</i>	0,00	0,00	0,56	0,22

Sumber/*Source* : BPS, Survei Harga Konsumen/ *BPS-Statistics Indonesia, Consumer Price Survey*



BAB X

Chapter X

PENGELUARAN DAN KONSUMSI PENDUDUK

Population Expenditure and Consumption

ULASAN

Pengeluaran terbesar penduduk Kota Palangka Raya pada kelompok komoditas makanan yaitu untuk pembelian makanan dan minuman jadi yaitu sebesar 300.864 rupiah per kapita per bulan atau sekitar 16,34% dari total pengeluaran penduduk. Sedangkan pada kelompok bukan makanan, pengeluaran terbesar dikeluarkan untuk memenuhi kebutuhan perumahan dan fasilitas rumah tangga yang menghabiskan 512.734 rupiah per kapita per bulan atau 27,84% dari total pengeluaran penduduk.

DESCRIPTION

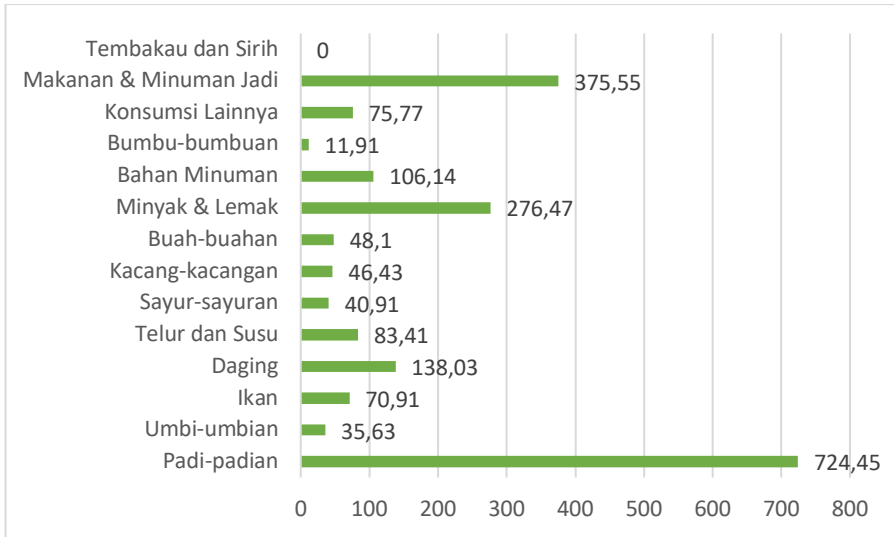
The Largest expenditure of population in Palangkaraya City at food commodity groups, namely for the purchase of food and beverages in the amount of 300,864 rupiah per capita per month, or approximately 16.34% of the total expenditure of the population. Meanwhile, for the non-food group, the largest expenditure was spent on meeting housing needs and household facilities, which spent 512,734 rupiah per capita per month or 27.84% of the total population expenditure.

Gambar
Picture

10.1

**Rata-rata Konsumsi Kalori Per Kapita Per Hari
(kkal/hari) Menurut Jenis Konsumsi di Kota Palangka
Raya, 2021**

*Average of Calory Consumption Per Capita Per Day
(kcal/day) by Kind of Consumption in Palangka Raya City,
2021*



Sumber/Source: BPS, Survei Sosial Ekonomi Nasional (SUSENAS) Maret/ BPS-Statistics Indonesia National Socioeconomic Survey March

Tabel 10.1 Rata-Rata Pengeluaran Perkapita Sebulan Menurut Kelompok Komoditas di Kota Palangka Raya, 2021-2022
Average Monthly Expenditure per Capita by Commodity Group in Palangka Raya City, 2021-2022

Kelompok Komoditas/ Commodity Group	Rata-rata Pengeluaran Average Expenditure (rupiah)	
	2021	2022
(1)	(2)	(3)
Makanan/ Food	73 079	69 522
Padi-padian/ <i>Cereals</i>	8 458	8 488
Umbi-umbian/ <i>Tubers</i>	99 133	91 659
Ikan/Udang/Cumi/Kerang/ <i>Fish/Prawn/Squid/Clam</i>	56 807	54 020
Daging/ <i>Meat</i>	55 037	54 094
Telur dan susu/ <i>Eggs and milk</i>	69 449	71 696
Sayur-sayuran/ <i>Vegetables</i>	12 653	17 486
Kacang-kacangan/ <i>Legumes</i>	30 878	31 029
Buah-buahan/ <i>Fruits</i>	15 633	23 253
Minyak dan Kelapa/ <i>Oil and Coconut</i>	21 494	21 972
Bahan minuman/ <i>Beverage stuffs</i>	19 697	23 253
Bumbu-bumbuan/ <i>Spices</i>	16 350	19 889
Konsumsi lainnya/ <i>Miscellaneous food items</i>	229 629	192 131
Makanan dan minuman jadi/ <i>Prepared food and beverages</i>	63 3791	57 819
Rokok/ <i>Cigarette</i>	772 089	737 309
Jumlah Makanan/ Total Food		
Bukan Makanan/ Non-Food	548 608	558 007
Perumahan dan fasilitas rumah tangga/ <i>Housing and household facility</i>	248 475	271 428
Aneka barang dan jasa/ <i>Goods and Office</i>	37 132	30051
Pakaian, alas kaki, dan tutup kepala/ <i>Clothing, footwear, and headgear</i>	117 315	52619
Barang yang tahan lama/ <i>Durable goods</i>	84 018	85 558
Pajak, pungutan, dan asuransi/ <i>Taxes and insurances</i>	48 623	28 557
Keperluan pesta dan upacara/ <i>Parties and ceremonies</i>	1 084 171	1 026 220
Jumlah Bukan Makanan/Total Non-Food	1 856 260	1 763 529
Jumlah/Total	73 079	69 522

Sumber/Source: BPS, Survei Sosial Ekonomi Nasional (SUSENAS) Maret/ BPS-Statistic Indonesia
National Socioeconomic Survey March

Tabel 10.2 **Persentase Pengeluaran Per Kapita Sebulan Menurut Kelompok Komoditas di Kota Palangka Raya, 2021-2022**
Table **Percentage of Monthly Expenditure per Capita by Commodity Group in Palangka Raya City, 2021-2022**

Kelompok Komoditas/ Commodity Group	Rata-rata Pengeluaran Average Expenditure (rupiah)	
	2021	2022
(1)	(2)	(3)
Makanan/ Food		
Padi-padian/ <i>Cereals</i>	3,94	3,94
Umbi-umbian/ <i>Tubers</i>	0,46	0,48
Ikan/ Udang/ Cumi/ Kerang/ <i>Fish/ Prawn/ Squid/ Clam</i>	5,34	5,20
Daging/ <i>Meat</i>	3,06	3,06
Telur dan susu/ <i>Eggs and milk</i>	2,96	3,07
Sayur-sayuran/ <i>Vegetables</i>	3,74	4,07
Kacang-kacangan/ <i>Legumes</i>	0,68	0,99
Buah-buahan/ <i>Fruits</i>	1,66	1,76
Minyak dan Kelapa/ <i>Oil and Coconut</i>	0,84	1,32
Bahan minuman/ <i>Beverage stuffs</i>	1,16	1,25
Bumbu-bumbuan/ <i>Spices</i>	1,06	1,32
Konsumsi lainnya/ <i>Miscellaneous food items</i>	0,88	1,13
Makanan dan minuman jadi/ <i>Prepared food and beverages</i>	12,37	10,89
Rokok/ <i>Cigarette</i>	34,14	3,28
Jumlah Makanan/ Total Food	41,59	41,81
Bukan Makanan/ Non-Food		
Perumahan dan fasilitas rumah tangga/ <i>Housing and household facility</i>	29,55	31,64
Aneka barang dan jasa/ <i>Goods and Office</i>	13,39	15,39
Pakaian, alas kaki, dan tutup kepala/ <i>Clothing, footwear, and headgear</i>	2,00	1,70
Barang yang tahan lama/ <i>Durable goods</i>	6,32	2,98
Pajak, pungutan, dan asuransi/ <i>Taxes and insurances</i>	4,53	4,85
Keperluan pesta dan upacara/ <i>Parties and ceremonies</i>	2,62	1,62
Jumlah Bukan Makanan/ Total Non-Food	58,41	58,19
Jumlah/ Total	100,00	100,00

Sumber/Source: BPS, Survei Sosial Ekonomi Nasional (SUSENAS) Maret/ BPS-Statistic Indonesia
National Socioeconomic Survey March

Tabel 10.3 Rata-rata Konsumsi Kalori per Kapita per Hari (kkal/hari) Menurut Jenis Konsumsi di Kota Palangka Raya, 2021
Average of Calory Consumption per Capita per Day (kkal/day) by Kind of Consumption in Palangka Raya City, 2021

Jenis Pengeluaran/Konsumsi <i>Kind of Expenditure/Consumption</i>	Kalori (kkal/hari) <i>Calory (kkal/day)</i>
(1)	(2)
Padi-padian/ <i>Cereals</i>	724,45
Umbi-umbian/ <i>Tubers</i>	35,63
Ikan/ <i>Fish</i>	70,91
Daging/ <i>Meat</i>	138,03
Telur dan Susu/ <i>Egg and Milk</i>	83,41
Sayur-sayuran/ <i>Vegetables</i>	40,91
Kacang-kacangan/ <i>Legumes</i>	46,43
Buah-buahan/ <i>Fruits</i>	48,10
Minyak & Lemak/ <i>Oils & Fats</i>	276,47
Bahan Minuman/ <i>Beverage Stuffs</i>	106,14
Bumbu-bumbuan/ <i>Spices</i>	11,91
Konsumsi Lainnya/ <i>Miscellaneous Food Items</i>	75,77
Makanan & Minuman Jadi/ <i>Prepared Food & Drink</i>	375,55
Tembakau dan Sirih/ <i>Tobacco and Betel</i>	0,00
Jumlah/Total	2 033,71

Sumber/Source: BPS, Survei Sosial Ekonomi Nasional (SUSENAS) Maret/ *BPS-Statistic Indonesia National Socioeconomic Survey March*

Tabel 10.4 Rata-rata Konsumsi Protein per Kapita per Hari
Table Menurut Jenis Konsumsi di Kota Palangka Raya, 2021
Average Protein Consumption per Capita per Day by Kind of Consumption in Palangka Raya City, 2021

Jenis Pengeluaran/Konsumsi <i>Kind of Expenditure/Consumption</i>	Protein (gram/hari) <i>Protein (gram/day)</i>
(1)	(2)
Padi-padian/ <i>Cereals</i>	17,05
Umbi-umbian/ <i>Tubers</i>	0,36
Ikan/ <i>Fish</i>	11,81
Daging/ <i>Meat</i>	8,20
Telur dan Susu/ <i>Egg and Milk</i>	4,68
Sayur-sayuran/ <i>Vegetables</i>	2,42
Kacang-kacangan/ <i>Legumes</i>	4,65
Buah-buahan/ <i>Fruits</i>	0,49
Minyak & Lemak/ <i>Oils & Fats</i>	0,06
Bahan Minuman/ <i>Beverage Stuffs</i>	0,78
Bumbu-bumbuan/ <i>Spices</i>	0,49
Konsumsi Lainnya/ <i>Miscellaneous Food Items</i>	1,50
Makanan & Minuman Jadi/ <i>Prepared Food & Drink</i>	12,00
Tembakau dan Sirih/ <i>Tobacco and Betel</i>	0,00
Jumlah/Total	64,49

Sumber/Source: BPS, Survei Sosial Ekonomi Nasional (SUSENAS) Maret/ *BPS-Statistic Indonesia National Socioeconomic Survey March*



BAB XI

Chapter XI

PEDAPATAN REGIONAL

Regional Income

ULASAN

Produk domestik regional bruto atas dasar harga berlaku Kota Palangka Raya 2022 sebesar 19.649,17 miliar rupiah. Lapangan usaha dengan PDRB terbesar adalah kelompok administrasi pemerintahan, pertahanan dan jaminan sosial wajib sebesar 4.011,09 miliar rupiah atau 20,41% dan kelompok perdagangan besar dan eceran, reparasi mobil dan sepeda motor sebesar 3.451,93 miliar rupiah atau 17,57% dari total PDRB Kota Palangka Raya.

Laju pertumbuhan PDRB atas dasar harga konstan sebesar -2,67 % dibanding tahun sebelumnya. Pertumbuhan tertinggi terdapat pada lapangan usaha Pengadaan Listrik dan Gas yang tumbuh sebesar 21,99% dibanding tahun sebelumnya, sedangkan pertumbuhan terendah terdapat pada lapangan usaha Jasa Lainnya yang mengalami kontraksi sebesar 20,89%.

DESCRIPTION

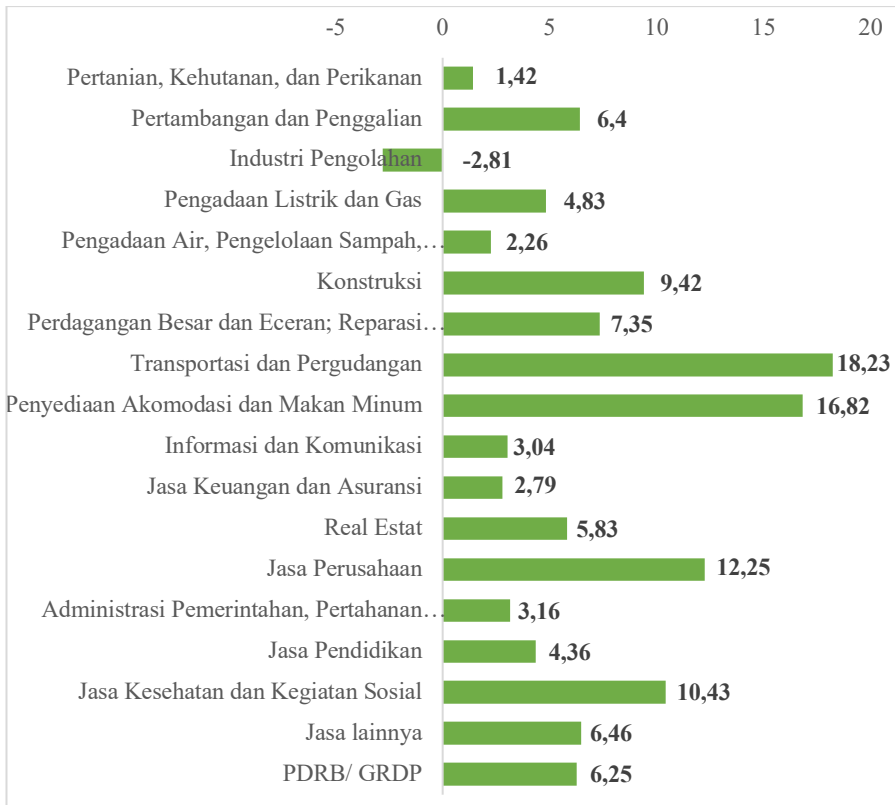
Regional gross domestic product at current market price of Palangka Raya Municipality 2022 was 19.649,17 billion rupiah. The biggest contribution industries was public administration and defence and compulsory social security with 4,011.09 billion rupiah or 20.41% of total GRDP and wholesale and retail trade, repair of motor vehicles and motorcycles with 3,451.93million rupiah or 17.57% of total GRDP of Palangka Raya City.

The GDP growth rate at constant prices was -2.67% compared to the previous year. The highest growth was in the Electricity and Gas Supply business field which grew by 21.99% compared to the previous year, while the lowest growth was in the Other Services business field which experienced a contraction of 20.89%.

Gambar 11.1 Laju Pertumbuhan Produk Domestik Regional Bruto Atas Dasar Harga Konstan 2010 Menurut Lapangan Usaha di Kota Palangka Raya (persen), 2022

Picture

Growth Rate of Gross Domestic Product at 2010 Constant Market Prices by Industry in Palangka Raya Municipality (percent), 2022



Sumber/Source: BPS Kota Palangka Raya/ BPS-Statistics of Palangka Raya City

Tabel 11.1 Produk Domestik Regional Bruto Atas Dasar Harga Berlaku Menurut Lapangan Usaha di Kota Palangka Raya (miliar rupiah), 2018 - 2022
Gross Regional Domestic Product at Current Market Prices by Industry in Palangka Raya City (billion rupiahs), 2018 - 2022

	Lapangan Usaha Industrial Origin	2018	2019	2020	2021*	2022**
	(1)	(2)	(3)	(4)	(5)	(6)
A	Pertanian, Kehutanan, dan Perikanan/ <i>Agriculture, Forestry, and Fishing</i>	405,42	458,78	493,50	547,70	580,82
B	Pertambangan dan Penggalian/ <i>Mining and Quarrying</i>	218,41	239,69	235,92	259,48	285,30
C	Industri Pengolahan/ <i>Manufacturing</i>	1 723,44	1 829,00	1 850,78	1 968,98	2 030,53
D	Pengadaan Listrik dan Gas/ <i>Electricity and Gas</i>	55,14	65,04	66,05	67,78	71,66
E	Pengadaan Air, Pengelolaan Sampah, Limbah, dan Daur Ulang/ <i>Water supply, Sewerage, Waste Management and Remediation Activities</i>	28,83	31,29	30,64	34,35	36,44
F	Konstruksi/ <i>Construction</i>	1 835,17	2 020,20	1 926,35	2 245,21	2 587,57
G	Perdagangan Besar dan Eceran; Reparasi Mobil dan Sepeda Motor/ <i>Wholesale and Retail Trade; Repair of Motor Vehicles and Motorcycles</i>	2 890,84	3 293,88	3 225,46	3 451,93	3 962,14
H	Transportasi dan Pergudangan/ <i>Transportation and Storage</i>	1 572,36	1 786,75	1 496,73	1 675,12	2 130,09
I	Penyediaan Akomodasi dan Makan Minum/ <i>Accommodation and Food Service Activities</i>	787,58	880,78	817,83	899,83	1 083,53

Lanjutan Tabel/Continued Table 11.1

	Lapangan Usaha Industrial Origin	2018	2019	2020	2021*	2022**
	(1)	(2)	(3)	(4)	(5)	(6)
J	Informasi dan Komunikasi/ <i>Information and Communication</i>	232,44	256,02	285,20	333,57	354,24
K	Jasa Keuangan dan Asuransi/ <i>Financial and Insurance Activities</i>	1 168,52	1 249,79	1 347,95	1 526,78	1 680,03
L	Real Estat/ <i>Real Estate Activities</i>	529,86	588,34	550,80	599,91	657,89
M, N	Jasa Perusahaan/ <i>Business Activities</i>	11,64	13,19	11,66	12,42	14,84
O	Administrasi Pemerintahan, Pertahanan dan Jaminan Sosial Wajib/ <i>Public Administration and Defence; Compulsory Social Security</i>	3 582,61	3 927,78	4 092,10	4 011,09	4 207,89
P	Jasa Pendidikan/ <i>Education</i>	944,46	1 055,68	1 160,27	1 224,24	1 363,90
Q	Jasa Kesehatan dan Kegiatan Sosial/ <i>Human Health and Social Work Activities</i>	415,47	460,93	502,39	591,91	684,68
R, S, T, U	Jasa lainnya/ <i>Other Services Activities</i>	200,98	227,58	183,55	198,88	223,34
PDRB/ GRDP		16 603,16	18 330,72	18 277,20	19 649,17	21 954,88

*) Angka Sementara/ *Preliminary Figures***) Angka Sangat Sementara/ *Very Preliminary Figures*Sumber/Source : BPS Kota Palangka Raya/ *BPS-Statistics of Palangka Raya City*

Tabel 11.2 Produk Domestik Regional Bruto Atas Dasar Harga Konstan 2010 Menurut Lapangan Usaha di Kota Palangka Raya (miliar rupiah), 2018 - 2022
Gross Regional Domestic Product at Constant Market Prices 2010 by Industry in Palangka Raya City (billion rupiahs), 2018 - 2022

	Lapangan Usaha Industrial Origin	2018	2019	2020	2021*	2022**
	(1)	(2)	(3)	(4)	(5)	(6)
A	Pertanian, Kehutanan, dan Perikanan/ <i>Agriculture, Forestry, and Fishing</i>	241,40	257,70	269,85	289,23	291,72
B	Pertambangan dan Penggalan/ <i>Mining and Quarrying</i>	122,59	130,63	124,95	132,52	141,00
C	Industri Pengolahan/ <i>Manufacturing</i>	1 009,01	1 037,52	1 011,59	1 018,56	0,99
D	Pengadaan Listrik dan Gas/ <i>Electricity and Gas</i>	38,28	44,22	44,38	45,10	47,27
E	Pengadaan Air, Pengelolaan Sampah, Limbah, dan Daur Ulang/ <i>Water supply, Sewerage, Waste Management and Remediation Activities</i>	16,52	17,30	16,55	17,94	18,35
F	Konstruksi/ <i>Construction</i>	1 064,60	1 114,94	1 018,19	1 124,51	1 230,44
G	Perdagangan Besar dan Eceran; Reparasi Mobil dan Sepeda Motor/ <i>Wholesale and Retail Trade; Repair of Motor Vehicles and Motorcycles</i>	1 964,70	2 127,39	2 078,94	2 164,23	2 321,65
H	Transportasi dan Pergudangan/ <i>Transportation and Storage</i>	906,07	971,25	817,28	890,30	1 052,57
I	Penyediaan Akomodasi dan Makan Minum/ <i>Accommodation and Food Service Activities</i>	477,17	519,68	462,11	493,95	569,65

Lanjutan Tabel/Continued Table 11.2

	Lapangan Usaha Industrial Origin	2018	2019	2020	2021*	2022**
	(1)	(2)	(3)	(4)	(5)	(6)
J	Informasi dan Komunikasi/ <i>Information and Communication</i>	203,61	221,41	249,90	289,05	303,59
K	Jasa Keuangan dan Asuransi/ <i>Financial and Insurance Activities</i>	772,51	810,77	862,97	928,14	951,48
L	Real Estat/ <i>Real Estate Activities</i>	318,60	348,01	321,38	341,06	360,95
M, N, O	Jasa Perusahaan/ <i>Business Activities</i>	7,45	8,19	7,06	7,28	8,17
	Administrasi Pemerintahan, Pertahanan dan Jaminan Sosial Wajib/ <i>Public Administration and Defence; Compulsory Social Security</i>	2 097,83	2 279,08	2 254,2	2 200,0	2 269,61
P	Jasa Pendidikan/ <i>Education</i>	560,22	608,02	658,39	680,42	717,29
Q	Jasa Kesehatan dan Kegiatan Sosial/ <i>Human Health and Social Work Activities</i>	231,60	252,09	269,01	295,75	326,60
R, S, T, U	Jasa lainnya/ <i>Other Services Activities</i>	124,16	136,41	107,91	113,39	120,72
	PDRB/ GRDP	10	10	10	11	11
		156,32	884,64	574,67	031,47	11 720,41

*) Angka Sementara/ *Preliminary Figures***) Angka Sangat Sementara/ *Very Preliminary Figures*Sumber/Source : BPS Kota Palangka Raya/ *BPS-Statistics of Palangka Raya City*

Tabel 11.3 Distribusi Persentase Produk Domestik Regional Bruto Atas Dasar Harga Berlaku Menurut Lapangan Usaha di Kota Palangka Raya, 2018 - 2022
Percentage Distribution of Gross Regional Domestic Product at Current Market Prices by Industry in Palangka Raya City, 2018 - 2022

Lapangan Usaha Industrial Origin		2018	2019	2020	2021*	2022**
(1)		(2)	(3)	(4)	(5)	(6)
A	Pertanian, Kehutanan, dan Perikanan/ <i>Agriculture, Forestry, and Fishing</i>	2,44	2,50	2,70	2,79	2,65
B	Pertambangan dan Penggalian/ <i>Mining and Quarrying</i>	1,32	1,31	1,29	1,32	1,30
C	Industri Pengolahan/ <i>Manufacturing</i>	10,38	9,98	10,13	10,02	9,25
D	Pengadaan Listrik dan Gas/ <i>Electricity and Gas</i>	0,33	0,35	0,36	0,34	0,33
E	Pengadaan Air, Pengelolaan Sampah, Limbah, dan Daur Ulang/ <i>Water supply, Sewerage, Waste Management and Remediation Activities</i>	0,17	0,17	0,17	0,17	0,17
F	Konstruksi/ <i>Construction</i>	11,05	11,02	10,54	11,43	11,79
G	Perdagangan Besar dan Eceran; Reparasi Mobil dan Sepeda Motor/ <i>Wholesale and Retail Trade; Repair of Motor Vehicles and Motorcycles</i>	17,41	17,67	17,65	17,57	18,05
H	Transportasi dan Pergudangan/ <i>Transportation and Storage</i>	9,47	9,75	8,19	8,53	9,70
I	Penyediaan Akomodasi dan Makan Minum/ <i>Accommodation and Food Service Activities</i>	4,74	4,80	4,47	4,58	4,94

Lanjutan Tabel/Continued Table 11.3

	Lapangan Usaha Industrial Origin	2018	2019	2020	2021*	2022**
	(1)	(2)	(3)	(4)	(5)	(6)
J	Informasi dan Komunikasi/ <i>Information and Communication</i>	1,40	1,40	1,56	1,70	1,61
K	Jasa Keuangan dan Asuransi/ <i>Financial and Insurance Activities</i>	7,04	6,82	7,38	7,77	7,65
L	Real Estat/ <i>Real Estate Activities</i>	3,19	3,21	3,01	3,05	3,00
M,N	Jasa Perusahaan/ <i>Business Activities</i>	0,07	0,07	0,06	0,06	0,07
O	Administrasi Pemerintahan, Pertahanan dan Jaminan Sosial Wajib/ <i>Public Administration and Defence; Compulsory Social Security</i>	21,58	21,43	22,39	20,41	19,17
P	Jasa Pendidikan/ <i>Education</i>	5,69	5,76	6,35	6,23	6,21
Q	Jasa Kesehatan dan Kegiatan Sosial/ <i>Human Health and Social Work Activities</i>	2,50	2,51	2,75	3,01	3,12
R,S, T,U	Jasa lainnya/ <i>Other Services Activities</i>	1,21	1,24	1,00	1,01	1,02
	PDRB/ GRDP	100,00	100,00	100,00	100,00	100,00

*) Angka Sementara/ *Preliminary Figures***) Angka Sangat Sementara/ *Very Preliminary Figures*Sumber/Source : BPS Kota Palangka Raya/ *BPS-Statistics of Palangka Raya City*

Tabel 11.4 Laju Pertumbuhan Produk Domestik Regional Bruto Atas Dasar Harga Konstan 2010 Menurut Lapangan Usaha di Kota Palangka Raya (persen), 2018 - 2022
Growth Rate of Gross Domestic Product at 2010 Constant Market Prices by Industry in Palangka Raya Municipality (percent), 2018 - 2022

Lapangan Usaha Industrial Origin		2018	2019	2020	2021*	2022**
(1)		(2)	(3)	(4)	(5)	(6)
A	Pertanian, Kehutanan, dan Perikanan/ <i>Agriculture, Forestry, and Fishing</i>	1,42	6,75	4,71	7,18	1,42
B	Pertambangan dan Penggalan/ <i>Mining and Quarrying</i>	8,04	6,56	-4,35	6,06	6,40
C	Industri Pengolahan/ <i>Manufacturing</i>	3,43	2,83	-2,50	0,69	-2,81
D	Pengadaan Listrik dan Gas/ <i>Electricity and Gas</i>	9,22	15,53	0,36	1,61	4,83
E	Pengadaan Air, Pengelolaan Sampah, Limbah, dan Daur Ulang/ <i>Water supply, Sewerage, Waste Management and Remediation Activities</i>	6,54	4,72	-4,35	8,44	2,26
F	Konstruksi/ <i>Construction</i>	3,04	4,73	-8,68	10,44	9,42
G	Perdagangan Besar dan Eceran; Reparasi Mobil dan Sepeda Motor/ <i>Wholesale and Retail Trade; Repair of Motor Vehicles and Motorcycles</i>	10,99	8,28	-2,28	4,10	7,35
H	Transportasi dan Pergudangan/ <i>Transportation and Storage</i>	11,50	7,19	-15,85	8,94	18,23
I	Penyediaan Akomodasi dan Makan Minum/ <i>Accommodation and Food Service Activities</i>	6,25	8,91	-11,08	6,89	16,82

Lanjutan Tabel/Continued Table 11.4

	Lapangan Usaha Industrial Origin	2018	2019	2020	2021*	2022**
	(1)	(2)	(3)	(4)	(5)	(6)
J	Informasi dan Komunikasi/ <i>Information and Communication</i>	8,66	8,74	12,87	15,67	3,04
K	Jasa Keuangan dan Asuransi/ <i>Financial and Insurance Activities</i>	3,34	4,95	6,44	7,55	2,79
L	Real Estat/ <i>Real Estate Activities</i>	9,16	9,23	-7,65	6,12	5,83
M,N	Jasa Perusahaan/ <i>Business Activities</i>	8,41	9,95	-13,81	3,11	12,25
O	Administrasi Pemerintahan, Pertahanan dan Jaminan Sosial Wajib/ <i>Public Administration and Defence; Compulsory Social Security</i>	7,03	8,64	-1,09	-2,40	3,16
P	Jasa Pendidikan/ <i>Education</i>	9,00	8,53	8,28	3,35	4,36
Q	Jasa Kesehatan dan Kegiatan Sosial/ <i>Human Health and Social Work Activities</i>	8,37	8,85	6,71	9,94	10,43
R,S, T,U	Jasa lainnya/ <i>Other Services Activities</i>	7,63	9,87	-20,89	5,08	6,46
	PDRB/ GRDP	7,14	7,17	-2,85	4,32	6,25

*) Angka Sementara/ *Preliminary Figures***) Angka Sangat Sementara/ *Very Preliminary Figures*Sumber/Source : BPS Kota Palangka Raya/ *BPS-Statistics of Palangka Raya City*

