



PEMERINTAH KOTA PALANGKA RAYA
BADAN PENANGGULANGAN BENCANA DAERAH
KOTA PALANGKA RAYA

Jl. Badak No. 03 Palangka Raya
Email : bpbd.palangkaraya@gmail.com



LAPORAN UPDATE KEJADIAN PUSAT PENGENDALIAN OPERASI-PENANGGULANGAN BENCANA
(PUSDALOPS-PB) BADAN PENANGGULANGAN BENCANA DAERAH KOTA PALANGKA RAYA

Mohon izin melaporkan, pada :

Hari : Senin

Tanggal : 28 November 2022

Pukul : 16.00 WIB.

KEGIATAN :

1. Melaksanakan kegiatan rutin administrasi dan pelaporan.
2. Pengendalian dan pengoperasian Petugas Piket BPBD Kota Palangka Raya.
3. Monitoring dan Koordinasi dengan Dinas/Instansi terkait.
4. Pengecekan armada dan perlengkapan posko.
5. Melaksanakan Pemantauan dan Monitoring kewilayah kelurahan rawan bencana dan memantau perkembangan debit aliran sungai Kahayan dan Rungan.
6. Hasil pantauan dan monitoring melalui :
 - Call center.
 - Melaksanakan Pengamatan serta informasi melalui situs Website seperti BMKG, BNPB, serta melalui Media Sosial seperti WhatssApp, Facebook dan Instagram
 - Radio Komunikasi, repeater VHF.
7. Sumber daya yang tersedia di lokasi bencana :
 1. Personil
 - a. TRC BPBD : 22 orang
 - b. Kecamatan (Camat) : 4 orang
 - c. TNI (Babinsa) : 16 orang
 - d. POLRI (Babinkantibmas) : 16 orang
 - e. Kelurahan (Lurah) : 16 orang
 - f. Relawan : 58 orang
 2. Peralatan
 - a. R4 : 13 unit
 - b. R2 : 12 Unit
 - c. Dapur umum : 4 unit
 - d. Tenda : 4 unit
 - e. Perahu dolpin : 2 unit
 - f. Perahu kecil : 2 unit
 - g. Life Jacket : 10 buah
 - h. HT : 5 buah

A. PANTAUAN VISUAL CUACA DI KOTA PALANGKA RAYA PRAKIRAAN CUACA BMKG :

<https://bmkgpalangkaraya.com/>

VISUAL :

Palangkaraya

Provinsi Kalimantan Tengah



Sumber :



BADAN METEOROLOGI, KLIMATOLOGI, DAN GEOFISIKA
Cepat, Tepat, Akurat, Luas, dan Mudah Dipahami

B. Pantauan Tinggi Muka Air (TMA)

TMA DAS Kahayan : 50 cm

TMA DAS Rungan : 50 cm

TMA DAS Sabangau : Nihil

C. Peringatan Dini :

Waspada potensi naiknya debit air di pemukiman sekitar bantaran sungai kahayan dan sungai rungan.

D. Laporan Kejadian Bencana (dokumen Laporan Terlampir) :

Kejadian Banjir di wilayah Kecamatan Pahandut, Kecamatan Jekan Raya, Kecamatan Sabangau dan Kecamatan Bukit Batu.

E. Upaya yang telah di lakukan :

1. Pemantauan Debit air setiap hari dimana saat ini ada penurunan sekitar 3 cm sampai dengan 5 cm/hari.
2. Melakukan pemantauan lokasi untuk mendirikan Posko Kesehatan, Posko Pengungsian, dan Posko relawan
3. Pemantauan Instalasi Listrik

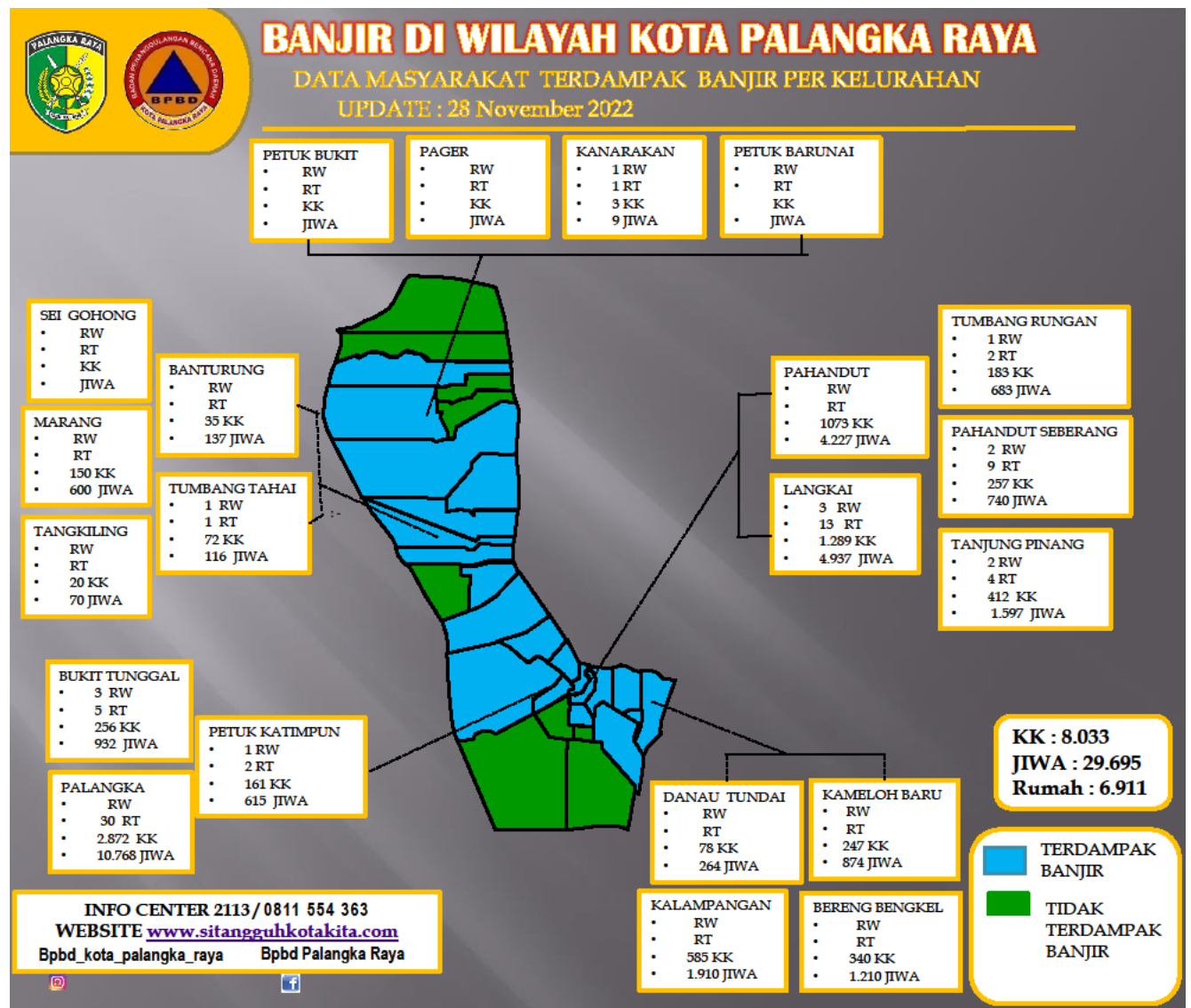
F. Informasi Lainnya :

Nihil

G. Status :

1. SK penetapan status siaga banjir nomor : 188.45/364/2022 tanggal 20 Oktober 2022.
2. SK penetapan status tanggap banjir nimor : 184.45/436/2022 tanggal 17 November 2022

H. LOKASI KEJADIAN BANJIR DIWILAYAH KOTA PALANGKA RAYA



Catatan :

1. Kelurahan Langkai
 - a. Jumlah Penduduk yang terdampak :
 - Jl. A. Yani kompleks Plamboyan bawah : 1.289 KK dan 4.937 Jiwa

- b. Jumlah RT yang Terdampak
 1. Jl. A. Yani komplek Plamboyan bawah ada 13 RT
 - RT 01/II ketinggian air : 10 cm
 - RT 03/II Ketinggian air : 10 cm
 - RT 01/VIII ketinggian air : 10 cm
 - RT 02/VIII Ketinggian air : 10 cm
 - RT 03/VIII ketinggian air : 10 cm
 - RT 04/VIII Ketinggian air : 10 cm
 - RT 05/VIII ketinggian air : 10 cm
 - RT 07/VIII Ketinggian air : 10 cm
 - RT 02/XVII ketinggian air : 10 cm
 - RT 03/XVII Ketinggian air : 10 cm
 - c. Jumlah Rumah yang terdampak
 1. Jl. A. Yani komplek Plamboyan bawah ada : 1.286 rumah
 - d. Infrastruktur Umum yang terdampak :
 1. -
 - e. Jalan Yang Terdampak :
 1. Jl. Ayani Komplek Plamboyan bawah
2. Kelurahan Tanjung Pinang
 - a. Jumlah Penduduk yang terdampak : 412 KK dan 1.597 jiwa
 - b. Jumlah RT yang Terdampak 7 RT
 1. Bakung Merang 2 RT
 - RT 01/I ketinggian air : 30 cm
 - RT 02/I Ketinggian air : 30 cm
 2. Bengaris V 2 RT
 - RT 01/III ketinggian air : 30 cm
 - RT 02/III ketinggian air : 30 cm
 3. Bengaris IX 1 RT
 - RT 04/III ketinggian air : 30 cm
 4. Talio 1 RT
 - RT 05/II Ketinggian air : 30 cm
 5. Bukit Pinang 1 RT
 - RT. 3/II Ketinggian air : 30 cm
 - c. Jumlah Rumah yang terdampak : 85 rumah
 - d. Infrastruktur Umum yang terdampak : -
 - e. Jalan Yang Terdampak :
 1. Bakung Merang
 2. Jalan Bengaris bawah
 3. Jalan Talio
 4. Bukit Pinang
 3. Kelurahan Palangka
 - a. Jumlah Penduduk yang terdampak : 2.872 KK dan 10.768 jiwa
 - b. Jumlah RT yang Terdampak : 30 RT
 - Jalan mandawai (Komplek Mandawai) : Ketinggian air : 5 cm
 - c. Jumlah Rumah yang terdampak : 2.872 rumah
 - d. Infrastruktur Umum yang terdampak :
 1. 4 Gereja
 2. 4 Musolla
 3. 3 TK
 4. 3 SD
 - e. Jalan Yang Terdampak
 1. Jalan Mandawai induk, 1,2,3,4,5,6,7,8
 2. Jalan Arut
 3. Jalan Anoi
 4. Jalan Pelatuk

4. Kelurahan Bukit Tunggul

- a. Jumlah Penduduk yang terdampak : 256 KK dan 932 jiwa
 - 1. Jalan Tjilik Riwut km 3 Komplek PU : 10 KK dan 37 jiwa
 - 2. Jalan Danau perupuk/kecubung : 24 KK dan 55 Jiwa
 - 3. Jalan buluh merindu 1,2,3: 82 KK dan 275 jiwa
 - 4. Jalan Danau Indah : 6 KK dan 19 jiwa
 - 5. Jalan Danau Rangas : 120 KK dan 422 jiwa
- b. Jumlah RT yang Terdampak
 - 1. Jalan Tjilik Riwut km 3 Komplek PU 1 RT
 - RT 01/I ketinggian air : 20 cm
 - 2. Jalan Danau perupuk/kecubung 1 RT
 - RT 02/I ketinggian air : 20 cm
 - 3. Jalan buluh merindu 1,2,3. 1 RT
 - RT 04/IV ketinggian air : 20 cm
 - 4. Jalan Danau Indah 1 RT
 - RT 1/VII ketinggian air : 20 cm
 - 5. Jalan Danau Rangas 1 RT
 - RT 02/VII ketinggian air : 20 cm
- c. Jumlah Rumah yang terdampak : 221 KK
 - 1. Jalan Tjilik Riwut km 3 Komplek PU : 10 rumah
 - 2. Jalan Danau perupuk/kecubung : 19 rumah
 - 3. Jalan buluh merindu 1,2,3: 76 rumah
 - 4. Jalan Danau Indah : 5 rumah
 - 5. Jalan Danau Rangas : 95 rumah
- d. Infrastruktur Umum yang terdampak :
 - 1. Musolla
- e. Jalan Yang Terdampak :
 - 1. Jalan Tjilik Riwut km 3 Komplek PU
 - 2. Jalan Danau perupuk/kecubung
 - 3. Jalan buluh merindu 1,2,3
 - 4. Jalan Danau Indah
 - 5. Jalan Danau Rangas

5. Kelurahan Petuk Ketimpun

- a. Jumlah Penduduk yang terdampak : 161 KK dan 615 jiwa
- b. Jumlah RT yang Terdampak : 2 RT
 - 1. Jalan Petuk Katimpun
 - RT 01/I ketinggian air 60 m
 - RT 02/I ketinggian air 60 cm
- c. Jumlah Rumah yang terdampak : 150 rumah
- d. Infrastruktur Umum yang terdampak :
 - 1. 1 TK
 - 2. 1 SD
 - 3. Masjid
- e. Jalan Yang Terdampak :
 - 1. Jalan Petuk Katimpun

6. Kelurahan Bereng Bengkel :

- a. Jumlah Penduduk yang terdampak
 - Bereng Bengkel : 340 KK dan 1.210 jiwa
- b. Jumlah RT yang Terdampak 6 RT
 - 1. Bereng bengkel 3 RT
 - RT 01/I ketinggian air : 30 cm
 - RT 02/I Ketinggian air : 30 cm
 - RT 03/I ketinggian air : 30 cm
 - RT 04/I ketinggian air : 30 cm
 - RT 05/I Ketinggian air : 30 cm
 - RT 06/I ketinggian air : 30 cm

- c. Jumlah Rumah yang terdampak
 - 1. Bereng bengkel : 254 rumah
- d. Infrastruktur Umum yang terdampak :
 - 1. 3 Musolla
 - 2. 1 masjid
 - 3. 1 Pustu
 - 4. 1 TK
 - 5. 1 SD
 - 6. 1 SMP
 - 7. kantor kelurahan
- e. Jalan Yang Terdampak :
 - 1. Jalan Bereng bengkel

7. Kelurahan Kelampangan

- a. Jumlah Penduduk yang terdampak : 585 KK dan 1.910 jiwa
- b. Jumlah RT yang Terdampak : 7 RT
 - 1. RT 03/4 Ketinggian air : 8 cm
 - 2. RT 01/4 ketinggian air : 8 cm
 - 3. RT 06/4 ketinggian air : 8 cm
 - 4. RT 01/3 ketinggian air : 8 cm
 - 5. RT 02/3 ketinggian air : 8 cm
 - 6. RT 04/3 ketinggian air : 8 cm
 - 7. RT 05/2 ketinggian air : 8 cm
- c. Jumlah Rumah yang terdampak : 124 rumah
- d. Infrastruktur Umum yang terdampak : Lahan pertanian
- e. Jalan Yang Terdampak :
 - 1. Jalan Kelampangan

8. Kelurahan Kameloh Baru

- a. Jumlah Penduduk yang terdampak :
 - Kameloh Baru : 247 KK dan 874 jiwa
- b. Jumlah RT yang Terdampak
 - 1. Kameloh Baru 3 RT
 - RT 01/I ketinggian air : 85 cm
 - RT 02/I Ketinggian air : 85 cm
 - RT 03/I ketinggian air : 85 cm
 - RT 04/I ketinggian air : 85 cm
- c. Jumlah Rumah yang terdampak
 - 1. Kameloh Baru : 195 rumah
- d. Infrastruktur Umum yang terdampak :
 - 1. 1 masjid
 - 2. 1 Pustu
 - 3. 1 Polindes
 - 4. 1 TK
 - 5. 1 SD
 - 6. 1 SMP
 - 7. 1 SMU
- e. Jalan Yang Terdampak :
 - 1. Jalan Kameloh Baru

9. Kelurahan Danau Tundai

- a. Jumlah Penduduk yang terdampak :
 - Danau Tundai : 78 KK dan 264 jiwa
- b. Jumlah RT yang Terdampak
 - 1. Danau Tundai 2 RT
 - RT 01/I ketinggian air : 90 cm
 - RT 02/I Ketinggian air : 90 cm

- c. Jumlah Rumah yang terdampak
 1. Danau Tundai : 58 rumah
 - d. Infrastruktur Umum yang terdampak :
 1. masjid
 2. Pustu
 3. Polindes
 4. TK
 5. SD
 6. SMP
 7. SMU
 8. TPA
 9. Kantor Kelurahan
 - e. Jalan Yang Terdampak :
 1. Jalan Danau Tundai
 - f. Jumlah Pengungsi : -
10. Kelurahan Banturung
- a. Jumlah Penduduk yang terdampak : 35 KK dan 137 jiwa
 - b. Jumlah RT yang Terdampak : 1
 - c. Jumlah Rumah yang terdampak : 21 rumah
 - d. Infrastruktur Umum yang terdampak : -
 - e. Jalan Yang Terdampak : -
11. Kelurahan Marang
- a. Jumlah Penduduk yang terdampak : 150 KK dan 600 jiwa
 1. Jalan Marang Bawah : -
 - b. Jumlah RT yang Terdampak : 3 RT
 1. RT 02/1 ketinggian air : 60 cm
 2. RT 01/2 ketinggian air : 60 cm
 3. RT 02/2 ketinggian air : 60 cm
 - c. Jumlah Rumah yang terdampak : 80 rumah
 1. Jalan Marang Bawah : -
 - d. Infrastruktur Umum yang terdampak :
 - 1 masjid
 - e. Jalan Yang Terdampak :
 - Jalan Marang bawah
12. Kelurahan Tumbang Tahai
- a. Jumlah Penduduk yang terdampak : 72 KK dan 116 jiwa
 - b. Jumlah RT yang Terdampak : -
 - c. Jumlah Rumah yang terdampak : 72 rumah
 - d. Infrastruktur Umum yang terdampak : -
 - e. Jalan Yang Terdampak : -
13. Kelurahan Pahandut Seberang
1. Kel. Pahandut Sebrang. Jumlah penduduk terdampak : 257 KK dan 740 Jiwa
 - a. Ketinggian air 5 cm s.d 60 cm
 - b. Jalan terendam air sepanjang 400 m
 - c. Rumah terendam air : 127 Rumah
 - RT 05/02 : 23 rumah (23 Kk, 100 jiwa)
 - RT 04/02 : 54 rumah (58 kk, 210 jiwa)
 - RT 03/02 : 10 rumah (12 kk, 48 jiwa)
 - RT 02/02 : 16 rumah (17 kk, 70 jiwa)
 - RT 01/01 : 6 rumah (6 kk, 24 jiwa)
 - RT 02/01 : 3 rumah (3 kk, 12 jiwa)
 - RT 03/01 : 3 rumah (3 kk, 13 jiwa)
 - RT 04/01 : 5 rumah (5 kk, 20 jiwa)
 - RT 05/01 : 7 rumah (7 kk, 28 jiwa)

- d. Korban jiwa : Nihil
- e. Fasilitas terdampak :
 - 1) Pendidikan : aman lancar
 - 2) Perkantoran : aman
 - 3) Ibadah : 1 musholah
 - 4) Pasar : aman
 - 5) Pertokoan : aman
 - 6) dll
- f. Infrastruktur Umum yang terdampak :
 - 1. 1 Musolla
- g. Jalan Yang Terdampak :
 - Jalan Pantai cemara labat II

14. Kelurahan Kanarakan
- a. Jumlah Penduduk yang terdampak : 5 KK dan 15 jiwa
 - b. Jumlah RT yang Terdampak : 1 RT
 - c. Jumlah Rumah yang terdampak : 5 rumah
 - d. Infrastruktur Umum yang terdampak : -
 - e. Jalan Yang Terdampak : -

15. Kelurahan Tumbang Rungan
- a. Jumlah Penduduk yang terdampak : 183 KK dan 683 jiwa
 - b. Jumlah RT yang Terdampak : 2 RT
 - c. Jumlah Rumah yang terdampak : 165 rumah
 - d. Infrastruktur Umum yang terdampak : -
 - e. Jalan Yang Terdampak : -

- I. Kondisi Sekarang
- Debit air di masing-masing Kelurahan ada bertahan kurang lebih 3 cm s/d 5 cm
 - Semua warga masing bertahan dirumah
 - Kondisi cuaca saat pemantauan mendung.

- J. Kebutuhan Mendesak
- Pengecekan Kesehatan masyarakat yang terdampak
 - Perbaikan infrastruktur yang mengalami kerusakan akibat banjir

- K. Usul Penanganan
- Mengaktifkan posko banjir dimasing-masing Kelurahan yang terdampak.

L. REKAPITULASI DATA WILAYAH YANG TERDAMPAK BANJIR DI WILAYAH KOTA PALANGKA RAYA

No.	KECAMATAN	KELURAHAN	Rumah	KK	JIWA	FASILITAS UMUM YANG TERDAMPAK
1.	PAHANDUT	Pahandut	1073	1.073	4.227	Jalan lingkungan
		Langkai	1.286	1.289	4.937	Jalan lingkungan
		Pahandut Seberang	257	257	740	Jalan lingkungan
		Tumbang Rungan	165	183	683	jalan lingkungan
		Tanjung Pinang	85	412	1.597	Jalan lingkungan
2.	JEKAN RAYA	Bukit Tunggal	221	256	932	Jalan lingkungan
		Palangka	2.872	2.872	10.768	Jalan lingkungan
		Petuk Katimpun	150	161	615	Jalan lingkungan
3.	SABANGAU	Bereng Bengkel	254	340	1.210	Jalan lingkungan
		Kameloh Baru	170	247	874	Jalan lingkungan
		Danau Tundai	58	78	264	Jalan lingkungan
		Kalampangan	124	585	1.910	Jalan lingkungan -
4.	BUKIT BATU	Marang	80	150	600	Jalan lingkungan
		Tangkiling	20	20	70	Jalan lingkungan
		Tumbang Tahai	72	72	116	Jalan lingkungan
		Banturung	21	35	137	Jalan lingkungan
		Sei Gohong	-	-	-	-
		Kanarakan	3	3	15	Jalan lingkungan
	Jumlah		6.911	8.033	29.695	

Dokumentasi terlampir :

No.	KEGIATAN	DOKUMENTASI
1.	kondisi debit air dr kel.Marang.. Alhamdulillah hari ini surut sekitar 60 cm.. Tsb di atas foto jalan di kampung Marang bawah..sdh mulai kering namun sangat licin..	
2	pengungsian gedung KNPI , pada hari ini Senin tgl 28 Nopember sehubungan debit air semakin surut .. posko pengungsian dan dapur umum sdh tdk beraktivitas lagi para pengungsi sdh pulang sebagian kami antar kerumah oleh tim relawan Sigap dan babinsa kerumah masing2. Tempat posko KNPI sdh kami tutup dan di bersihkan rapi . Dapur umum tetap jalan kami pindahkan ke kelurahan Palangka membuat nasi bungkus sebanyak 500 bungkus , sambil menghabiskan stok bahan makanan yg tersedia untuk di bagikan kepada warga mendawai dan sekitarnya melalui ketua RT ke rumah2 , daerahnya masih yg masih terdampak genangan air	<div><p>28 Nov 2022 07 09.21 Kecamatan Jekan Raya Kota Palangka Raya Kalimantan Tengah</p></div> <div></div>
3	mebagikan nasi bungkus 1000 bungkus kepada warga berdampak banjir , hari ini senin 28 nop 22	<div><p>28 Nov 2022 11 27.44 Jalan Riau Kecamatan Pahandut Kota Palangka Raya Kalimantan Tengah</p></div>
4	menyampaikan giat Senin, 28 November 2022 penyaluran bantuan sembako bagi warga terdampak banjir di kelurahan pahandut seberang sebanyak 250 paket sembako yg dikemas ulang. Sumber bantuan berasal dari para donatur yg dikumpul melalui posko yg ada	 <p>2022.11.28 10:28</p>
5	pasar penyeimbang dari disperindag provinsi kalteng menyalurkan bahan sembako murah paket pada hari senin 28 Nov 2022	





6 Kegiatan Ibu Kepala BPBD Kota Palangka Raya Mendampingi Ibu-ibu Pengajian Warga Kotawaringin Barat yang Berdomisili di Palangka Raya Membagikan Nasi Bungkus, Sembako dan Snack Buat Anak-anak di PDAM Bawah.



- 1. Kegiatan Kepala BPBD Kota Palangka Raya Mendampingi Walikota Palangka Raya Membagikan Sembako Di Kelurahan Kameloh Baru.
- 2. Kegiatan Kepala BPBD Kota Palangka Raya Mendampingi Walikota Palangka Raya Membagikan Sembako Di Kelurahan Kelampangan



		
7	melaporkan air terus turun turun mulai jam 22.27 sampai jam 07.10 turun -+2 cm poslap 2 jln pelatuk	
8	dari POSLAP 3 mengenai pemantauan debit air di wilayah pelabuhan rambang kel. Pahandut debit air ada penurunan dari sore kemaren sampai pagi ini sekitaran 10cm info sementara dari POSLAP 3 PAHANDUT	
9	Brifing pagi	

10	hasil pemantauan air mulai jam 07.10 sampai jam 14.25 wib ada penurunan +5cm poslap 2 jln pelatuk.	
11	jln pelatuk 6 seperti biasa tim masih melakukan pengantaran anak sekolah pulang kerumah nya ,poslap 2 jln pelatuk	
12	Persatuan Gereja Kristen Baitani Indonesia,dengan Rincian Mie Instan delapan Dus,Beras delapan PCS,Minyak Goreng satu Liter tiga dus empat liter.	
13	kel.Marang hari ini kembali 500 bks utk warga Marang yg terdampak.. Utk anak2 SDN 1 dan 2 Marang 200 bks' dan utk warga Marang bawah.. Menu hari ini ayam' telur'oseng bihun.. Insy Allah besok menu rendang daging' acar' dan cap cay..bahan DU msh di bantu dr BPBD Prov	

Koordinator Posko Siaga Bencana

1. Heru Trimono

2. Tony Emond

Tim Rescue (TRC)

1. Yen Saputra

2. Regu II

Demikian laporan sementara, apabila ada informasi yang signifikan akan kami sampaikan.

PUSDALOPS BPBD KOTA PALANGKA RAYA

Alamat : Jl.Badak No. 3 Palangka Raya, Kalimantan Tengah

CALL CENTER

☎ :

Heru Trimono : 0812-5097-336

Tony Emond: 0813-4918-6010

Yen Saputra : 0813-4862-5236

E-mail =*bpbd.palangkaraya@gmail.com

Facebook = Bpbd kota palangka raya

Instagram = BPBD-KOTA-PALANGKA-RAYA

Youtube = BPBD KOTA PALANGKA RAYA

Website = www.sitangguhkotakita.id

Dashboard = <https://covid19.sitangguhkotakita.id/>

Update Pantau Banjir Kota Palangka Raya melalui link

<https://www.sitangguhkotakita.id/pantau-banjir-kota-palangka-raya/>

Kenali Ancamannya, Kurangi Resikonya.

- Sadar Bencana.

- Siaga Bencana.

- Tanggap Bencana.

- Siap Untuk Selamat.

- Bersinergi dalam menghadapi Bencana.

SALAM TANGGUH !

SALAM KEMANUSIAAN !!!