



PEMERINTAH KOTA PALANGKA RAYA
BADAN PENANGGULANGAN BENCANA DAERAH
KOTA PALANGKA RAYA

Jl. Badak No. 03 Palangka Raya
Email : bpbd.palangkaraya@gmail.com



LAPORAN UPDATE KEJADIAN PUSAT PENGENDALIAN OPERASI-PENANGGULANGAN BENCANA
(PUSDALOPS-PB) BADAN PENANGGULANGAN BENCANA DAERAH KOTA PALANGKA RAYA

Mohon izin melaporkan, pada :

Hari : Selasa

Tanggal : 11 April 2023

Pukul : 16.00 WIB

KEGIATAN :

1. Melaksanakan kegiatan rutin administrasi dan pelaporan.
2. Pengendalian dan pengoperasian Petugas Piket BPBD Kota Palangka Raya.
3. Monitoring dan Koordinasi dengan Dinas/Instansi terkait.
4. Pengecekan armada dan perlengkapan posko.
5. Melaksanakan Pemantauan dan Monitoring kewilayah kelurahan rawan bencana dan memantau perkembangan debit aliran sungai Kahayan dan Rungan.
6. Hasil pantauan dan monitoring melalui :
 - Call center.
 - Melaksanakan Pengamatan serta informasi melalui situs Website seperti BMKG, BNPB, serta melalui Media Sosial seperti WhatssApp, Facebook dan Instagram
 - Radio Komunikasi, repeater VHF.
7. Sumber daya yang tersedia di lokasi bencana :
 1. Personil
 - a. Camat : 4 orang
 - b. Lurah : 10 orang
 - c. TRC BPBD : 15 orang
 - d. ERP : 3 Orang
 - e. MDMC Muhammadiyah : 3 Orang
 - f. BPK Borneo : 3 orang
 - g. BPK Hiu Putih : 3 orang
 - h. Sigap : 2 orang
 - i. Kodim : 4 orang
 - j. Polresta : 4 orang
 - k. Satpol PP : 4 orang
 - l. Kominfo : 2 orang
 2. Peralatan
 - a. R4 : 4 unit
 - b. R2 : 12 Unit
 - c. HT : 15 buah

A. PANTAUAN VISUAL CUACA DI KOTA PALANGKA RAYA PRAKIRAAN CUACA BMKG :

<https://bmkgpalangkaraya.com/>

VISUAL :

Palangkaraya

Provinsi Kalimantan Tengah



Sumber :



BADAN METEOROLOGI, KLIMATOLOGI, DAN GEOFISIKA
Cepat, Tepat, Akurat, Luas, dan Mudah Dipahami

B. Pantauan Tinggi Muka Air (TMA)

- TMA DAS Kahayan : 30 cm
- TMA DAS Rungan : 30 cm
- TMA DAS Sabangau : Nihil

C. Peringatan Dini :

Waspada potensi naiknya debit air di pemukiman sekitar bantaran sungai kahayan dan sungai rungan.

D. Laporan Kejadian Bencana (dokumen Laporan Terlampir) :

Kejadian Banjir di wilayah Kecamatan Pahandut, Kecamatan Jekan Raya, Kecamatan Sabangau dan Kecamatan Bukit Batu.

E. Upaya yang telah di lakukan :

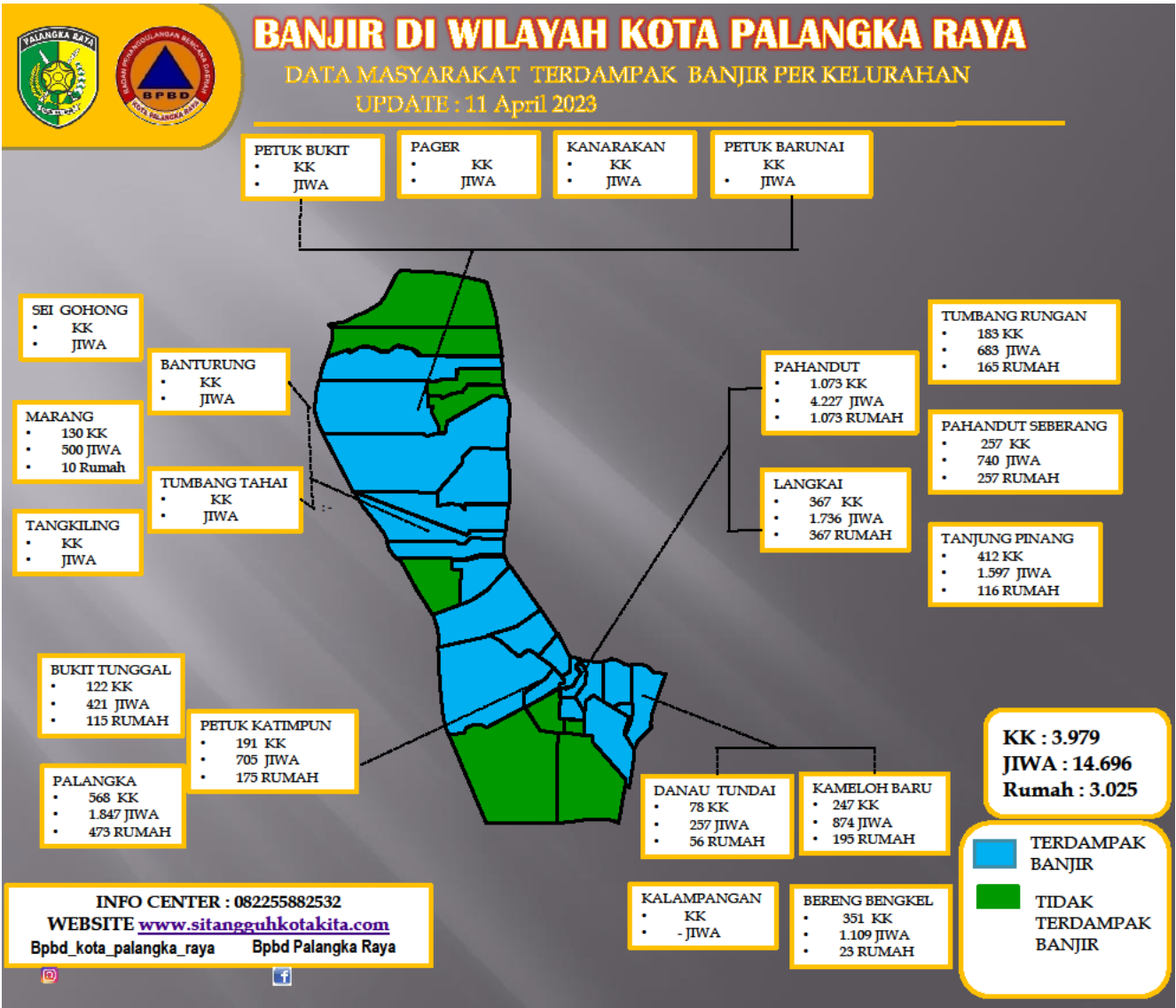
1. Pemantauan Debit air setiap hari dimana saat ini ada Penurunan sekitar 5 cm sampai dengan 10 cm/hari.
2. Melakukan pemantauan lokasi untuk mendirikan Posko Kesehatan, Posko Pengungsian, dan Posko relawan
3. Pemantauan Instalasi Listrik

F. Informasi Lainnya :

Nihil

F. Status : -

G. LOKASI KEJADIAN TERDAMPAK BANJIR DIWILAYAH KOTA PALANGKA RAYA



Catatan :

1. Kelurahan Pahandut
 - a. Jumlah Penduduk yang terdampak : 1.073 KK
 - b. Jumlah RT yang Terdampak : - RT
 - Jalan Kalimantan
 - Jalan Riau
 - Komplek murjani bawah
 - c. Jumlah Rumah yang terdampak : 1.073 rumah

- d. Infrastruktur Umum yang terdampak :
 1. 4 Gereja
 2. 4 Musolla
 3. 3 TK
 4. 3 SD
 - e. Jalan Yang Terdampak
 1. Jalan Kalimantan bawah
 2. Jalan Riau
 3. Jalan Dr Murjani bawah
2. Kelurahan Langkai
- a. Jumlah Penduduk yang terdampak : 367 KK
 - Jl. A. Yani komplek Plamboyan bawah : 20 cm
 - b. Jumlah RT yang Terdampak
 1. Jl. A. Yani komplek Plamboyan bawah ada 10 RT
 - c. Jumlah Rumah yang terdampak
 1. Jl. A. Yani komplek Plamboyan bawah ada : 367 rumah
 - d. Infrastruktur Umum yang terdampak :
 1. -
 - e. Jalan Yang Terdampak :
 1. Jl. Ayani Komplek Plamboyan bawah
3. Kelurahan Pahandut Seberang
- a. Jumlah Penduduk yang terdampak : 257 KK
 - b. Jumlah RT yang Terdampak : 2 RT
 - c. Jumlah Rumah yang terdampak : 257 rumah
 - d. Infrastruktur Umum yang terdampak :
 1. 1 Musolla
 - e. Jalan Yang Terdampak :
 - Jalan Pantai cemara labat II
4. Kelurahan Tumbang Rungan
- a. Jumlah Penduduk yang terdampak : 183 KK
 - b. Jumlah RT yang Terdampak : 2 RT
 - c. Jumlah Rumah yang terdampak : 165 rumah
 - d. Infrastruktur Umum yang terdampak :
 - e. Jalan Yang Terdampak :
 - Jalan Tumbang Rungan
5. Kelurahan Tanjung Pinang
- a. Jumlah Penduduk yang terdampak : 412 KK
 - Bakung Merang III : -
 - Bakung Merang II : -
 - Bengaris V : -
 - Bengaris IX : -
 - Talio : -
 - Bukit Pinang : -
 - b. Jumlah RT yang Terdampak 7 RT
 - c. Jumlah Rumah yang terdampak : 116 rumah
 - d. Infrastruktur Umum yang terdampak : -
 - e. Jalan Yang Terdampak :
 1. Bakung Merang
 2. Jalan Bengaris bawah
 3. Jalan Talio
 4. Bukit Pinang
6. Kelurahan Bukit Tunggal
- a. Jumlah Penduduk yang terdampak : 122 KK dan 421 jiwa
 1. Jalan Tjilik Riwut km 3 Komplek PU : 10 KK dan 38 jiwa

2. Jalan Danau perupuk/kecubung : 10 KK dan 28 Jiwa
 3. Jalan buluh merindu 1,2,3: 40 KK dan 140 jiwa
 4. Jalan Danau Indah : 4 KK dan 16 jiwa
 5. Jalan Danau Rangas : 58 KK dan 199 jiwa
 - b. Jumlah RT yang Terdampak
 1. Jalan Tjilik Riwut km 3 Komplek PU 1 RT
 - RT 01/I ketinggian air : 15 cm
 2. Jalan Danau perupuk/kecubung 1 RT
 - RT 02/I ketinggian air 15 cm
 3. Jalan buluh merindu 1,2,3. 1 RT
 - RT 04/IV ketinggian air : 15 cm
 4. Jalan Danau Indah 1 RT
 - RT 1/VII ketinggian air : 15 cm
 5. Jalan Danau Rangas 1 RT
 - RT 02/VII ketinggian air : 15 cm
 - c. Jumlah Rumah yang terdampak : 115 KK
 1. Jalan Tjilik Riwut km 3 Komplek PU : 10 rumah
 2. Jalan Danau perupuk/kecubung : 12 rumah
 3. Jalan buluh merindu 1,2,3: 30 rumah
 4. Jalan Danau Indah : 5 rumah
 5. Jalan Danau Rangas : 58 rumah
 - d. Infrastruktur Umum yang terdampak : -
 - e. Jalan Yang Terdampak :
 1. Jalan Tjilik Riwut km 3 Komplek PU
 2. Jalan Danau perupuk/kecubung
 3. Jalan buluh merindu 1,2,3
 4. Jalan Danau Indah
 5. Jalan Danau Rangas
7. Kelurahan Palangka
- a. Jumlah Penduduk yang terdampak : 568 KK dan 1.847 jiwa
 - b. Jumlah RT yang Terdampak : 30 RT
 - Jalan mandawai (Komplek Mandawai) : Ketinggian air : 10 cm
 - c. Jumlah Rumah yang terdampak : 473 rumah
 - d. Infrastruktur Umum yang terdampak :
 1. 4 Gereja
 2. 4 Musolla
 3. 3 TK
 4. 3 SD
 - e. Jalan Yang Terdampak
 1. Jalan Mandawai induk, 1,2,3,4,5,6,7,8
 2. Jalan Arut
 3. Jalan Anoi
 4. Jalan Pelatuk
8. Kelurahan Petuk Ketimpun
- a. Jumlah Penduduk yang terdampak : 191 KK dan 705 Jiwa
 - b. Jumlah RT yang Terdampak : 2 RT
 1. Jalan Petuk Katimpun
 - c. Jumlah Rumah yang terdampak : 175 rumah
 - d. Infrastruktur Umum yang terdampak :
 1. 1 TK
 2. 1 SD
 3. Masjid
 - e. Jalan Yang Terdampak :
 1. Jalan Petuk Katimpun

9. Kelurahan Bereng Bengkel : -

- a. Jumlah Penduduk yang terdampak
 - Bereng Bengkel : 351 KK dan 1.109 jiwa
- b. Jumlah RT yang Terdampak 6 RT
 - 1. Bereng bengkel 3 RT
- c. Jumlah Rumah yang terdampak
 - 1. Bereng bengkel : 23 rumah
- d. Infrastruktur Umum yang terdampak :
 - 1. 3 Musolla
 - 2. 1 masjid
 - 3. 1 Pustu
 - 4. 1 TK
 - 5. 1 SD
 - 6. 1 SMP
 - 7. kantor kelurahan
- e. Jalan Yang Terdampak :
 - 1. Jalan Bereng bengkel

10. Kelurahan Kameloh Baru

- a. Jumlah Penduduk yang terdampak : 247 KK dan 874 jiwa
 - Kameloh Baru : -
- b. Jumlah RT yang Terdampak
 - 1. Kameloh Baru 3 RT
- c. Jumlah Rumah yang terdampak
 - 1. Kameloh Baru : 195 rumah
- d. Infrastruktur Umum yang terdampak :
 - 1. 1 masjid
 - 2. 1 Pustu
 - 3. 1 Polindes
 - 4. 1 TK
 - 5. 1 SD
 - 6. 1 SMP
 - 7. 1 SMU
- e. Jalan Yang Terdampak :
 - 1. Jalan Kameloh Baru

11. Kelurahan Danau Tundai

- a. Jumlah Penduduk yang terdampak :
 - Danau Tundai : 78 KK dan 257 jiwa
- b. Jumlah RT yang Terdampak
 - 1. Danau Tundai 2 RT
- c. Jumlah Rumah yang terdampak
 - 1. Danau Tundai : 56 rumah
- d. Infrastruktur Umum yang terdampak :
 - 1. masjid
 - 2. Pustu
 - 3. Polindes
 - 4. TK
 - 5. SD
 - 6. SMP
 - 7. SMU
 - 8. TPA
 - 9. Kantor Kelurahan
- e. Jalan Yang Terdampak :
 - 1. Jalan Danau Tundai
- f. Jumlah Pengungsi : -

12. Kelurahan Marang
- a. Jumlah Penduduk yang terdampak : 130 KK dan 500 jiwa
 - 1. Jalan Marang Bawah : -
 - b. Jumlah RT yang Terdampak : 3 RT
 - c. Jumlah Rumah yang terdampak :
 - 1. Jalan Marang Bawah : 10 rumah
 - d. Infrastruktur Umum yang terdampak :
 - 1 masjid
 - e. Jalan Yang Terdampak :
 - Jalan Marang bawah

H. Kondisi Sekarang

- Debit air di masing-masing Kelurahan ada penurunan kurang lebih 5 cm s/d 10 cm
- Semua warga masing bertahan dirumah
- Kondisi cuaca saat pemantauan cerah berawan.

I. Kebutuhan Mendesak

- Pengecekan Kesehatan masyarakat yang terdampak
- Perbaikan infrastruktur yang mengalami kerusakan akibat banjir


J. Usul Penanganan

- Mengaktifkan posko banjir dimasing-masing Kelurahan yang terdampak.

K. REKAPITULASI DATA WILAYAH YANG TERDAMPAK BANJIR DI WILAYAH KOTA PALANGKA RAYA



No.	KECAMATAN	KELURAHAN	KK	JIWA	Rumah	FASILITAS UMUM YANG TERDAMPAK
1.	PAHANDUT	Pahandut	1.073	4.227	1.073	Jalan lingkungan
		Langkai	367	1.736	367	Jalan lingkungan
		Pahandut Seberang	257	740	257	Jalan lingkungan
		Tumbang Rungan	183	683	165	Jalan lingkungan
		Tanjung Pinang	412	1.597	116	Jalan lingkungan
2.	JEKAN RAYA	Bukit Tunggai	122	421	115	Jalan lingkungan
		Palangka	568	1.847	473	Jalan lingkungan
		Petuk Katimpun	191	705	175	Jalan lingkungan
3.	SABANGAU	Bereng Bengkel	351	1.109	23	Jalan lingkungan
		Kameloh Baru	247	874	195	Jalan lingkungan
		Danau Tundai	78	257	56	Jalan lingkungan
		Kalampangan	-	-	-	Jalan lingkungan
4.	BUKIT BATU	Marang	130	500	10	Jalan lingkungan
		Tangkiling	-	-	-	-
		Tumbang Tahai	-	-	-	Jalan lingkungan
		Banturung	-	-	-	Jalan lingkungan
		Sei Gohong	-	-	-	-
	Jumlah		3.979	14.696	3.025	

Dokumentasi terlampir :

No.	KEGIATAN	DOKUMENTASI
1.	<p>Melaporkan Hasil Briefing Pagi Selasa, 11 April 2023</p> <p>*1. Personil Malam :</p> <ul style="list-style-type: none">- Hiu Putih. : 3 org- MDMC. : - org- ERP : 3 org- FPRB Pahandut : 3 org- Pol PP : 2 org- Borneo. : 3 org- BPBD : 7 org- Relawan : 1 orgTotal : 22 orang <p>2. Pos Lapangan : Pusdalops BPBD Kota</p> <p>- Untuk kegiatan hari ini</p> <p>1. Mendampingi tim kesehatan Puskesmas Bukit Hindu memeriksa warga terdampak banjir di jl mendawai</p> <p>2. Melakukan pemantauan banjir di kelurahan bereng bengkel, dan kelurahan sabaru</p>	

	<p>3 Lain-Lain :</p> <p>-</p> <p>4. Sarpras :</p> <p>- BPBD Kota : 1 unit rescue dan 1 unit pick up hilux-ERP</p> <p>-BORNEO</p> <p>-SAT POL PP</p>	
2	<p>Kegiatan Kepala BPBD Kota Palangka Raya Beserta TRC BPBD Kota Palangka Raya,Tim Relawan Posko Banjir Kota Palangka Raya Mendampingi Tim Kesehatan Puskesmas Bukit Hindu di Aula Depan Masjid Shilahul Mu'Minin,Jl.Mendawai Komplek Perumsos Palangka Raya,Kel.Palangka,Kec.Jekan Raya melakukan Pelayanan Kesehatan Bagi Masyarakat Jl.Mendawai dan Jl.Anoy Pasca Banjir.</p> <p>-Informasi jumlah Pengobatan dari Puskesmas Bukit Hindu untuk Masyarakat yang terdampak Bajor hari Senin Tanggal 10 April, Jl.Pelatuk berjumlah = 33 Orang</p> <p>-Informasi jumlah Pengobatan dari Puskesmas Bukit Hindu untuk Masyarakat yang terdampak Bajor hari Selasa Tanggal 11 April,Jl.Mendawai dan Jl.Anoy berjumlah= 35 Orang</p>	 
3	<p>kegiatan Tim Relawan gabungan</p> <p>Hari/Tanggal : Selasa, 11 April 2023</p> <p>Jam : 09.45 Wib</p> <p>Jalan : Mendawai Induk</p> <p>Kegiatan : melakukan Pemantauan debit air dan menyambangi Tim kesahatan di mendawai induk</p> <p>Deskripsi</p> <p>Pada hari Tim relawan gabungan melakukan kegiatan pemantauan debit air dan menyambangi kegiatan Tim kesehatan lapangan di jalan mendawai induk. Dari hasil pantau kami untuk air ada penurunan sekitar ± 5 cm , dan Tim pun sekaligus menyambangi Tim kesehatan yg berbeda di jalan mendawi induk , Dari hasil pantauan kami banyak masyarakat yang melakukan cek kesehatan. Dan untuk laporan selanjutnya akan kami laporkan kembali.</p> <p>Personil yang dilibatkan</p> <ul style="list-style-type: none">-BPBD KOTA PALANGKARAYA-HIU PUTIH-BORNEO-FPRB- ERP- SAT POL-PP <p>Sarpras</p> <p>BPBD KOTA : 1 Unit Rescue</p> <p>1 Unut Pick Up Hilux</p>	   

4	<p>Pemantauan debit air dan luapan air sungai di Wilayah Kota Palangka Raya</p> <p>Izin melaporkan Kegiatan Briefing Pagi di Lanjutkan Patroli dan Pemantauan Debit air :</p> <p>Hari : Selasa</p> <p>Tgl/bln : 11/04/2023</p> <p>Pukul : 08.00-16.30 WIB</p> <p>PELAPOR :</p> <ul style="list-style-type: none">- Tim ERP dan TRC BPBD Kota Palangka Raya <p>AKIBAT/DAMPAK YANG DITIMBULKAN</p> <ul style="list-style-type: none">- NIHIL <p>KRONOLOGIS</p> <ul style="list-style-type: none">- NIHIL <p>Daerah yang yang di Pantau Tim ERP dan BPBD Kota Palangka Raya dengan Relawan</p> <ul style="list-style-type: none">-Mendawai-Kel.bereng bengkel-Sabaru <p>a. Kenaikan ±. Cm</p> <p>b. Ada Penurunan ± cm</p> <p>c. ketinggian air dari sebelumnya : disesuaikan dgn ketinggian pengukuran awal</p> <p>d. Panjang Jalan Terendam ± cm</p> <p>e. Jumlah Rumah yang terendam : KK</p> <p>f. Aktifitas Masyarakat normal</p> <p>KORBAN JIWA/LUKA</p> <ul style="list-style-type: none">- NIHIL <p>KERUSAKAN</p> <ul style="list-style-type: none">- NIHIL <p>SAPRAS</p> <ul style="list-style-type: none">- Satu unit mobil BPBD Kota Palangka Raya <p>PENGUNGSI:</p> <ul style="list-style-type: none">- NIHIL <p>LANGKAH YANG DIAMBIL</p> <ul style="list-style-type: none">- Anggota ERP Kota Palangka Raya di Pimpin Kepala BPBD Kota Palangka Raya melakukan pemantauan dilokasi banjir dan hasil pemantauan di laporkan ke pimpinan. <p>PERSONIL YANG TERLIBAT</p> <ul style="list-style-type: none">- ERP Kota Palangka Raya- BPBD Kota Palangka Raya- BPK BORNEO.- BPK HIU PUTIH- FPRB pahandut	   
5	<p>Pemantauan debit air dan luapan air sungai di Wilayah Kota Palangka Raya</p> <p>Izin melaporkan Kegiatan Briefing Pagi di Lanjutkan Patroli dan Pemantauan Debit air :</p> <p>Hari : Selasa</p> <p>Tgl/bln : 11/04/2023</p> <p>Pukul : 08.00-16.30 WIB</p> <p>PELAPOR :</p> <ul style="list-style-type: none">- Tim FPRB PAHANDUT dan TRC BPBD Kota Palangka Raya <p>AKIBAT/DAMPAK YANG DITIMBULKAN</p> <ul style="list-style-type: none">- NIHIL <p>KRONOLOGIS</p> <ul style="list-style-type: none">- NIHIL <p>Daerah yang yang di Pantau Tim ERP dan BPBD Kota Palangka Raya dengan Relawan</p> <ul style="list-style-type: none">-Mendawai jln Anoi Kel.Palangka. <p>a. Kenaikan ±.....cm</p> <p>b. Ada Penurunan ±....cm</p> <p>c. ketinggian air dari sebelumnya : disesuaikan dgn ketinggian pengukuran awal</p> <p>d. Panjang Jalan Terendam ±..15...cm</p>	 

	<p>e. Jumlah Rumah yang terendam :.... KK</p> <p>f. Aktifitas Masyarakat normal</p> <p>KORBAN JIWA/LUKA</p> <ul style="list-style-type: none">- NIHIL <p>KERUSAKAN</p> <ul style="list-style-type: none">- NIHIL <p>SAPRAS</p> <ul style="list-style-type: none">- Satu unit mobil BPBD Kota Palangka Raya <p>PENGUNGS:</p> <ul style="list-style-type: none">- NIHIL <p>LANGKAH YANG DIAMBIL</p> <ul style="list-style-type: none">- Anggota ERP Kota Palangka Raya di Pimpin Kepala BPBD Kota Palangka Raya melakukan pemantauan dilokasi banjir dan hasil pemantauan di laporkan ke pimpinan. <p>PERSONIL YANG TERLIBAT</p> <ul style="list-style-type: none">- ERP Kota Palangka Raya- BPBD Kota Palangka Raya- BPK BORNEO.- BPK HIU PUTIH- FPRB pahandut	
6	<p>melaporkan kegiatan Tim BPBD Kota Palangka Raya</p> <p>Hari/Tanggal : Selasa, 11 April 2023</p> <p>Jam : 09.45 Wib</p> <p>Jalan : Mendawai Induk</p> <p>Kegiatan : melakukan Pemantauan debit air</p> <p>Deskripsi</p> <p>Tim TRC BPBD Kota Palangka Raya melakukan kegiatan pemantauan debit air di jalan mendawai induk. Dari hasil pantau air ada penurunan sekitar ±5cm.</p> <p>Personil yang dilibatkan</p> <ul style="list-style-type: none">-BPBD KOTA PALANGKARAYA-HIU PUTIH-BORNEO-FPRB- ERP- SAT POL-PP <p>Sarpras</p> <p>BPBD KOTA : 1 Unit Rescue</p> <p>1 Unit Pick Up Hilux</p>	
7	<p>kegiatan patroli ketinggian air di kelurahan Sabaru daerah paseden saat ini kondisi sd normal, masyarakat sdh beraktivitas normal</p> <p>Yang bertugaa</p> <ol style="list-style-type: none">1. Dra. ANNA MENUR ARUM AMBARSAR2. IVONI3. HENNIWATY4. ALFI5. LINA SISILIA6. DWI DAJANTO7. PERAWANTO.	

Koordinator Posko Siaga Bencana

1. Rodius
2. Tony Emond
3. Yen Saputra

Tim Rescue (TRC)

1. Regu I

Demikian laporan sementara, apabila ada informasi yang signifikan akan kami sampaikan.

PUSDALOPS BPBD KOTA PALANGKA RAYA

Alamat : Jl.Badak No. 3 Palangka Raya, Kalimantan Tengah

CALL CENTER

☎ :

Rodius : 0857 5233 0293

Tony Emond: 0813-4918-6010

Yen Saputra : 0813-4862-5236

E-mail =*bpbd.palangkaraya@gmail.com

Facebook = Bpbd kota palangka raya

Instagram = BPBD-KOTA-PALANGKA-RAYA

Youtube = BPBD KOTA PALANGKA RAYA

Website = www.sitangguhkotakita.id

Dashboard = <https://covid19.sitangguhkotakita.id/>

Update Pantau Banjir Kota Palangka Raya melalui link

<https://www.sitangguhkotakita.id/pantau-banjir-kota-palangka-raya/>

Kenali Ancamannya, Kurangi Resikonya.

- Sadar Bencana.

- Siaga Bencana.

- Tanggap Bencana.

- Siap Untuk Selamat.

- Bersinergi dalam menghadapi Bencana.

SALAM TANGGUH !

SALAM KEMANUSIAAN !!!