



POS KOMANDO PENANGANAN DARURAT BENCANA KEBAKARAN HUTAN DAN LAHAN KOTA PALANGKA RAYA TAHUN 2023

Jl. Badak No. 03 Palangka Raya
Email : bpbd.palangkaraya@gmail.com

Laporan Harian Posko Penanganan Darurat Bencana Kebakaran Hutan dan Lahan Kota Palangka Raya pada tanggal 3 Oktober 2023, sebagai berikut :

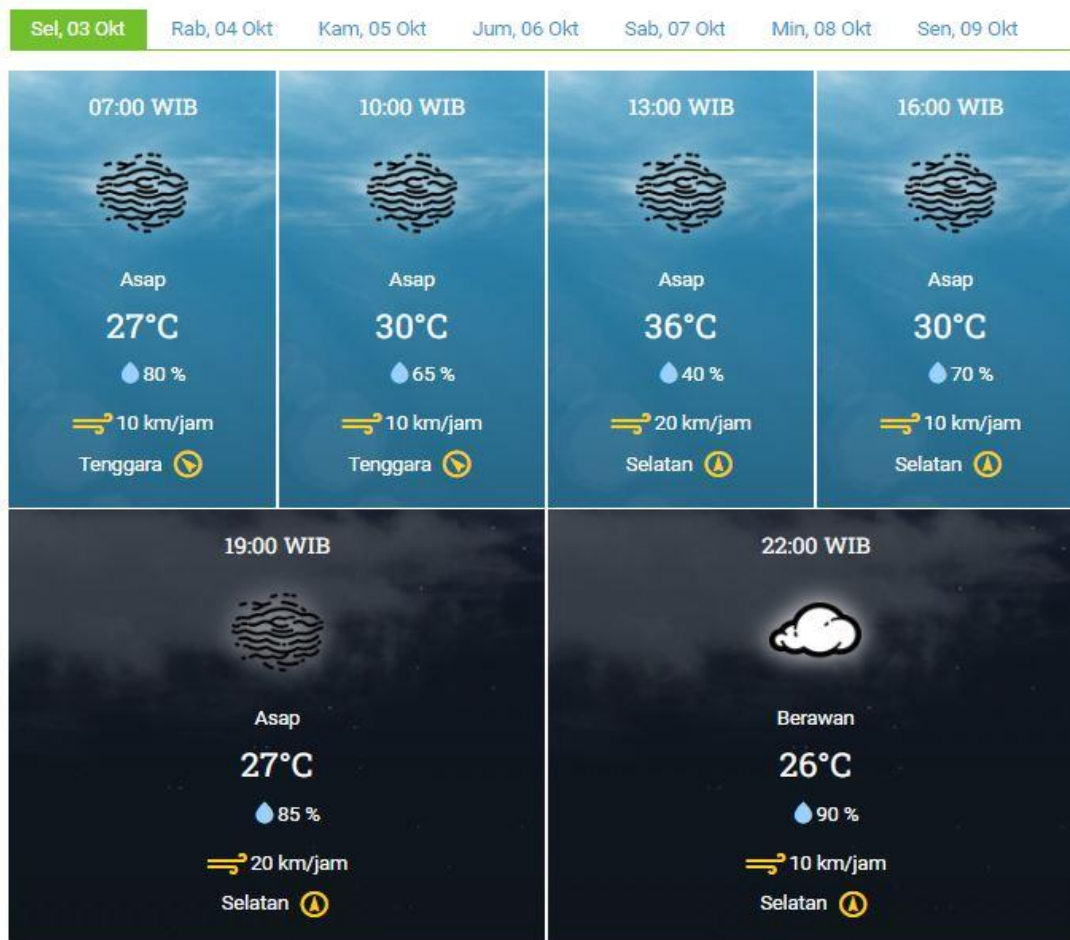
I. PANTAUAN VISUAL CUACA DI KOTA PALANGKA RAYA PRAKIRAAN CUACA BMKG :

<https://bmkgpalangkaraya.com/>

VISUAL :

Palangkaraya

Provinsi Kalimantan Tengah



Sumber :

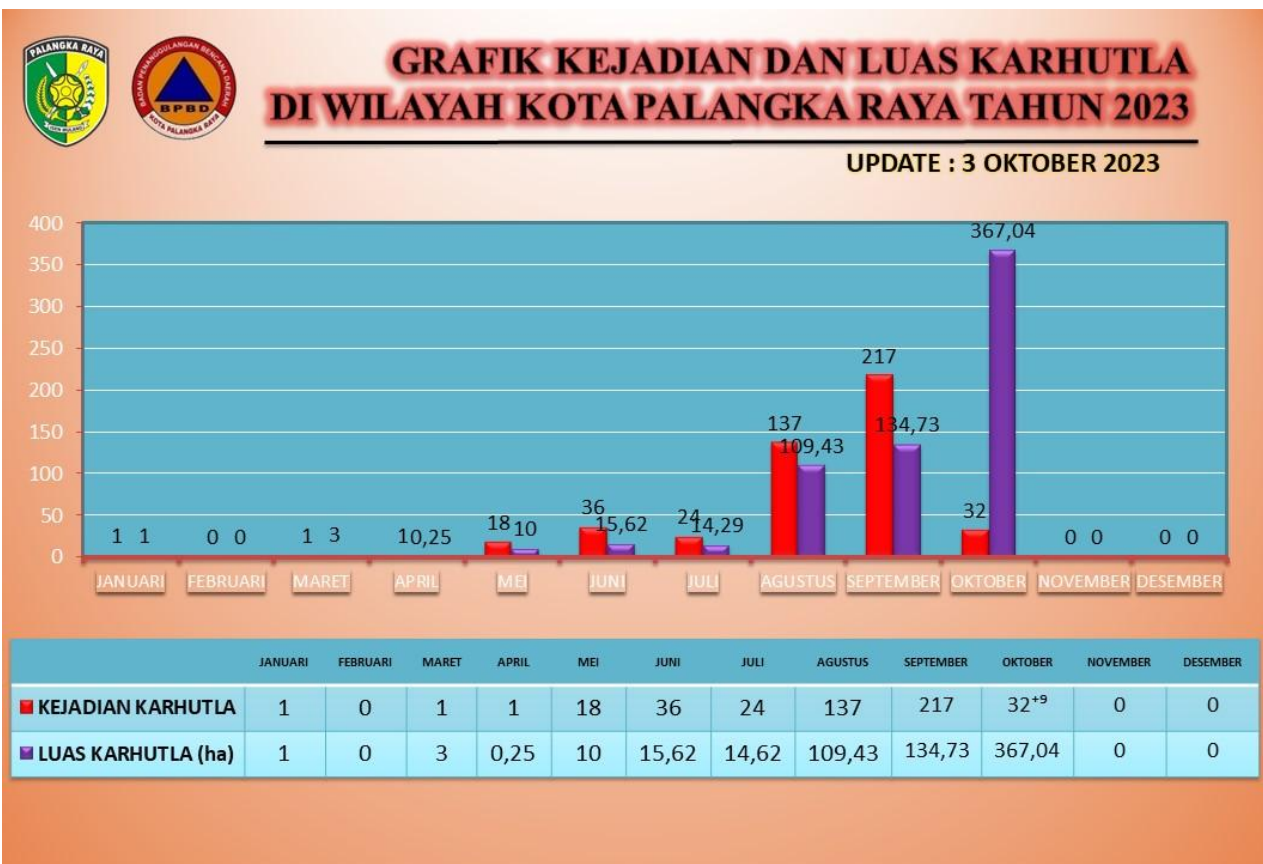


BADAN METEOROLOGI, KLIMATOLOGI, DAN GEOFISIKA

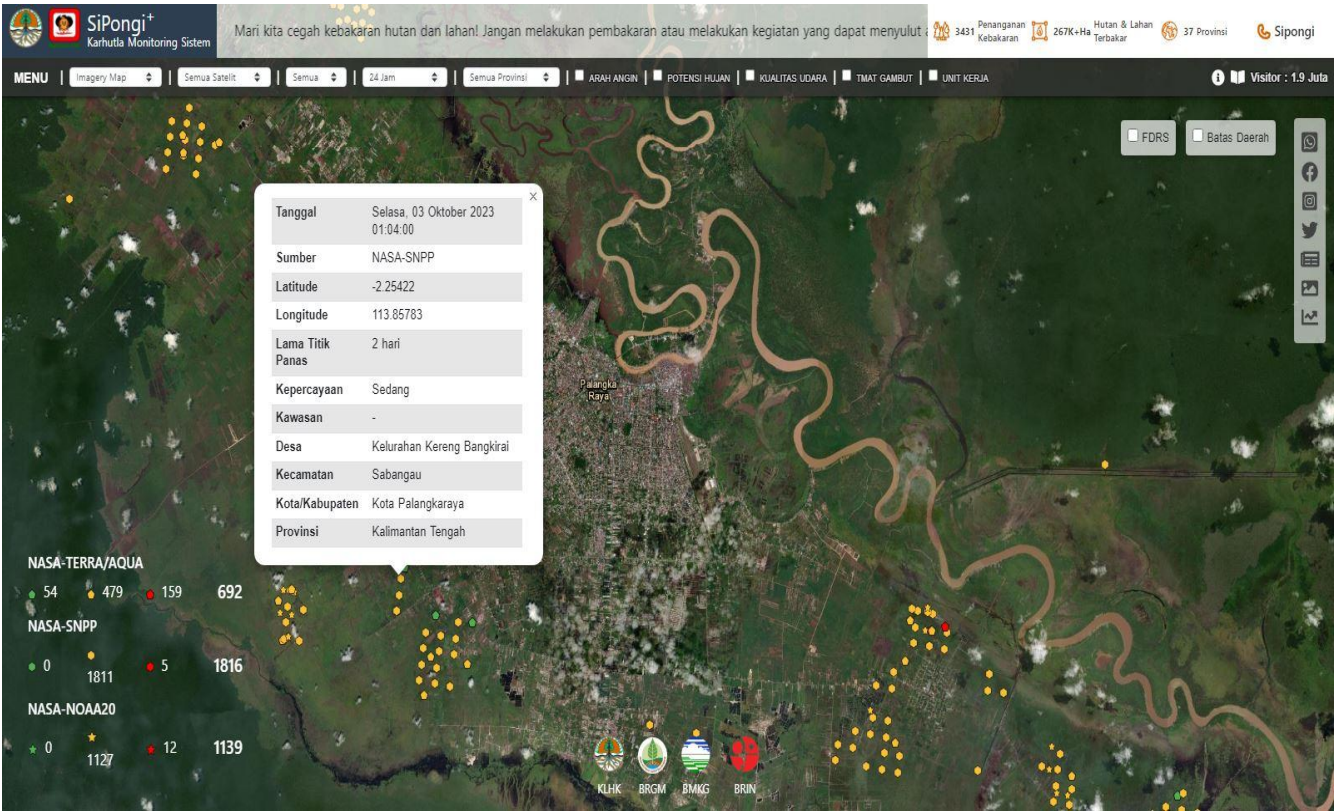
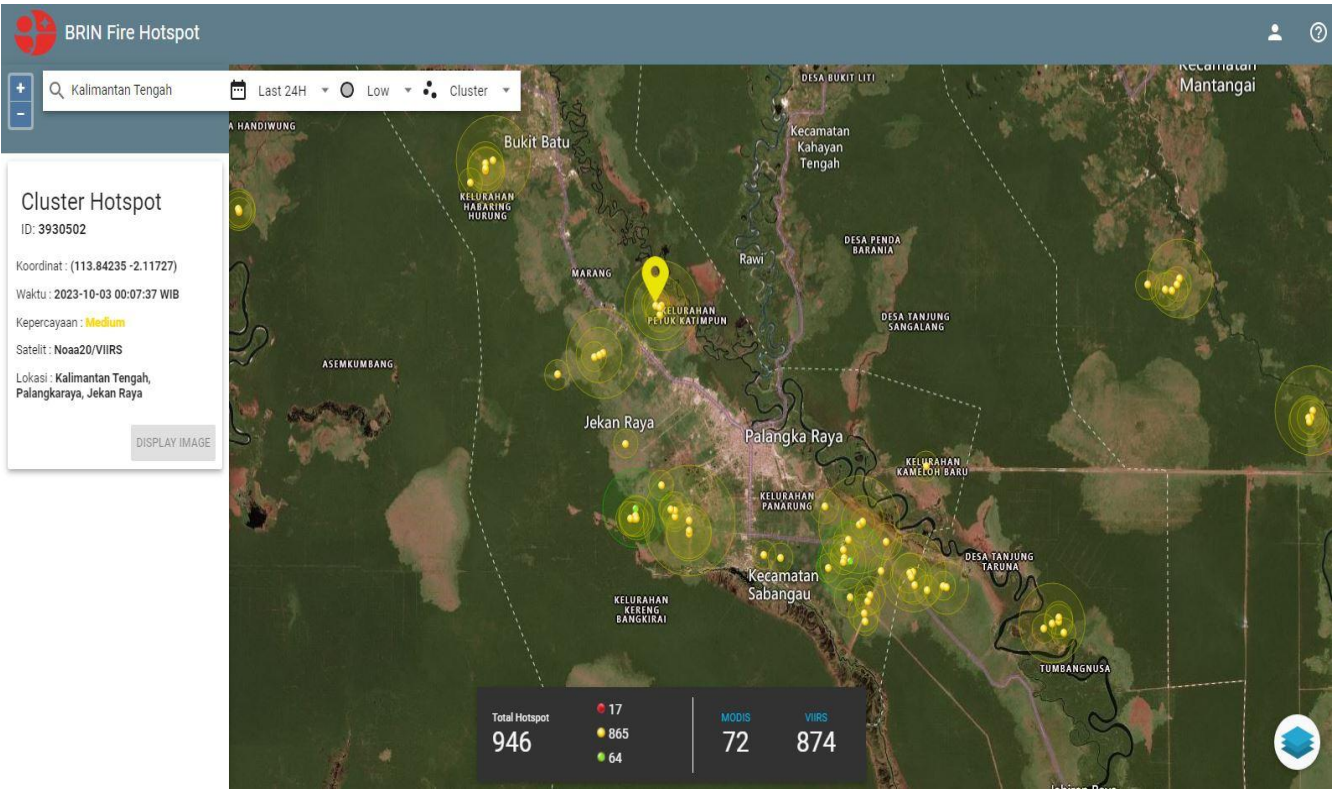
Cepat, Tepat, Akurat, Luas, dan Mudah Dipahami

II. REKAPITULASI TITIK HOTSPOT, ISPU, KEJADIAN DAN LUAS KARHUTLA DI KOTA PALANGKA RAYA

A. Infografis



B. Citra Satelit Titik Hotspot



C. ISPU (Indeks Standar Pencemaran Udara) di Kota Palangka Raya



	BAIK (0 - 50) Tingkat kualitas udara yang sangat baik, tidak memberikan efek negatif terhadap manusia, hewan, tumbuhan <ul style="list-style-type: none"> Sangat baik melakukan kegiatan di luar
	SEDANG (51 - 100) Tingkat kualitas udara masih dapat diterima pada kesehatan manusia, hewan dan tumbuhan <ul style="list-style-type: none"> Kurangi aktivitas fisik yang terlalu lama atau berat
	TIDAK SEHAT (101 - 200) Tingkat kualitas udara yang bersifat merugikan pada manusia, hewan dan tumbuhan <ul style="list-style-type: none"> Kurangi aktivitas fisik yang terlalu lama atau berat
	SANGAT TIDAK SEHAT (201 - 300) Tingkat kualitas udara yang dapat meningkatkan resiko kesehatan pada sejumlah segmen populasi yang terpapar <ul style="list-style-type: none"> Hindari semua aktivitas di luar. Perbanyak aktivitas di dalam ruangan atau lakukan penjadwalan ulang pada waktu dengan kualitas udara yang baik
	BERBAHAYA (≥ 301) Tingkat kualitas udara yang dapat merugikan kesehatan serius pada populasi dan perlu penanganan cepat <ul style="list-style-type: none"> Tetap di dalam ruangan dan hanya melakukan sedikit aktivitas

D. Tabel Harian Hotspot, Kejadian dan Luas Karhutla, selama 24 jam

No.	KECAMATAN	AQUA/ TERRA ,NOAA ,SNPP	CONFIDENCE %			KEJADIAN (X)	LUAS KARHUTLA (Ha)
			L	M	H		
1	PAHANDUT						
	Kel. Pahandut						
	Kel. Langkai					1	-
	Kel. Panarung						
	Kel. Tanjung Pinang					1	7,35
	Kel. Pahandut Seberang						
	Kel. Tumbang Rungan						
2	JEKANRAYA						
	Kel. Menteng					2	-
	Kel. Palangka						
	Kel. Bukit Tunggai						
	Kel. Petuk Katimpun						
3	SABANGAU						
	Kel. Kereng Bangkirai					2	4,75
	Kel. Sabaru						
	Kel. Kalampangan					1	20,04
	Kel. Kameloh Baru						
	Kel. Danau Tundai						
	Kel. Bereng Bengkel					1	2
4	BUKITBATU						
	Kel. Marang						
	Kel. Tumbang Tahai						
	Kel. Banturung						
	Kel. Tangkiling						
	Kel. Sei Gohong						
	Kel. Kanarakan						
	Kel. Habaring Hurung					1	1,19
5	RAKUMPIT						
	Kel. Petuk Bukit						
	Kel. Pager						
	Kel. Panjehang						
	Kel. Gaung Baru						
	Kel. Petuk Barunai						
	Kel. Mungku Baru						
	Kel. Bukitsua						
JUMLAH						9	35,33 ha

* **Low** : ≤ 29%, **Medium** : 30% C (%) ≤ 79 %, **High** : C (%)

* Perbaiki data

E. Data Sebaran Hotspot Aqua/Terra, Noaa, Snpp Mulai 1 Januari s/d 3 Oktober 2023

No	KECAMATAN	BULAN												TOTAL HOTSPOT
		1	2	3	4	5	6	7	8	9	10	11	12	
1	PAHANDUT													
	Kel. Pahandut													
	Kel. Langkai							1	1	2				4
	Kel. Panarung					1	4	4	8	7				24
	Kel. Pahandut Seberang													
	Kel. Tumbang Rungan													
	Kel. Tanjung Pinang					1	4	2	8	5				20
2	JEKANRAYA													
	Kel. Menteng						1		22	12				37
	Kel. Palangka				1		1	1	4	14				21
	Kel. Bukit Tunggal	1				5	5	4	29	35				79
	Kel. Petuk Katimpun					7	4	2	40	47				100
3	SABANGAU													
	Kel. Kereng Bangkirai						1	4	7	21				33
	Kel. Sabaru					1	4	3	7	19				34
	Kel. Kalampangan			1		1	8	1	11	49				70
	Kel. Kameloh Baru							1		11				12
	Kel. Danau Tundai									16				16
	Kel. Bereng Bengkel						3		5	16				24
4	BUKIT BATU													
	Kel. Marang					1		1						2
	Kel. Tumbang Tahai								1					1
	Kel. Banturung													
	Kel. Tangkiling					1	1							2
	Kel. Sei Gohong									10				10
	Kel. Kanarakan													
	Kel. Habaring Hurung									6				6
5	RAKUMPIT													
	Kel. Petuk Bukit													
	Kel. Pager													
	Kel. Panjehang													
	Kel. Gaung Baru									1				1
	Kel. Petuk Barunai													
	Kel. Mungku Baru													
	Kel. Bukitsua									1				1
	Jumlah	1		1	1	18	36	24	143	316				540

F. Data Kejadian Kebakaran Hutan dan Lahan Mulai 1 Januari s/d 3 Oktober 2023

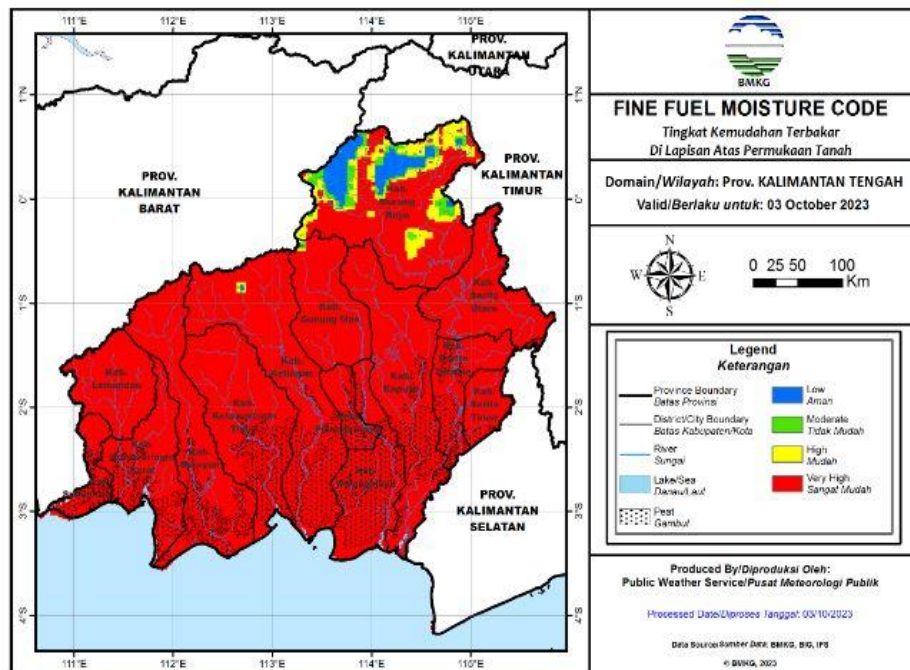
No	KECAMATAN	BULAN												KEJADIAN (X)
		1	2	3	4	5	6	7	8	9	10	11	12	
1	PAHANDUT													
	Kel. Pahandut													
	Kel. Langkai							1	1	2	1			5
	Kel. Panarung					1	4	4	9	9	1			28
	Kel. Pahandut Seberang													
	Kel. Tumbang Rungan													
	Kel. Tanjung Pinang					1	4	2	7	15	3			32
2	JEKANRAYA													
	Kel. Menteng						1		22	16	6			45
	Kel. Palangka				1		1	1	4	16				23
	Kel. Bukit Tunggai	1				5	5	4	29	46	8			98
	Kel. Petuk Katimpun					7	4	2	40	26	2			81
3	SABANGAU													
	Kel. Kereng Bangkirai						1	4	6	15	2			28
	Kel. Sabaru					1	4	3	4	24	2			38
	Kel. Kalampangan			1		1	8	1	9	47	4			71
	Kel. Kameloh Baru							1		1	1			3
	Kel. Danau Tundai													
	Kel. Bereng Bengkel						3		5		1			9
4	BUKIT BATU													
	Kel. Marang					1		1						2
	Kel. Tumbang Tahai								1					1
	Kel. Banturung													
	Kel. Tangkiling					1	1							2
	Kel. Sei Gohong													
	Kel. Kanarakan													
	Kel. Habaring Hurung										1			1
5	RAKUMPIT													
	Kel. Petuk Bukit													
	Kel. Pager													
	Kel. Panjehang													
	Kel. Gaung Baru													
	Kel. Petuk Barunai													
	Kel. Mungku Baru													
	Kel. Bukitsua													
	Jumlah	1		1	1	18	36	24	137	217	32			467

G. Data Luas Kebakaran Hutan dan Lahan Mulai 1 Januari s/d 3 Oktober 2023

No	KECAMATAN	BULAN												LUAS (Ha)
		1	2	3	4	5	6	7	8	9	10	11	12	
1	PAHANDUT													
	Kel. Pahandut													
	Kel. Langkai							0,01	0,01	0,18				0,20
	Kel. Panarung					0,25	0,24	0,77	3,70	1,42				6,38
	Kel. Pahandut Seberang													
	Kel. Tumbang Rungan													
	Kel. Tanjung Pinang					1,25	1,14	0,26	7,57	1,87	16,01			28,10
2	JEKANRAYA													
	Kel. Menteng						0,37		4,52	6,11	8,27			19,27
	Kel. Palangka				0,25		0,06	0,03	0,53	24,99				25,86
	Kel. Bukit Tunggul	1				1,50	0,86	0,67	12,51	9,8	7,49			33,83
	Kel. Petuk Katimpun					5,75	0,76	0,10	65,22	32,04	306,37			410,24
3	SABANGAU													
	Kel. Kereng Bangkirai						0,35	1,67	8,49	12,03	4,75			26,94
	Kel. Sabaru					0,25	6,25	5,47	2,33	25,96	0,92			41,18
	Kel. Kalampangan			3		0,25	3,88	0,28	3,62	17,83	20,04			48,90
	Kel. Kameloh Baru							5						5
	Kel. Danau Tundai													
	Kel. Bereng Bengkel						1,44		1,72		2			5,16
4	BUKIT BATU													
	Kel. Marang					0,25		0,03						0,28
	Kel. Tumbang Tahai								0,09					0,09
	Kel. Banturung							1						1
	Kel. Tangkiling					0,50	0,50							1
	Kel. Sei Gohong													
	Kel. Kanarakan													
	Kel. Habaring Hurung										1,19			1,19
5	RAKUMPIT													
	Kel. Petuk Bukit													
	Kel. Pager													
	Kel. Panjehang													
	Kel. Gaung Baru													
	Kel. Petuk Barunai													
	Kel. Mungku Baru													
	Kel. Bukitsua													
	GRAND TOTAL	1		3	0,25	10	15,50	14,29	110,31	134,23	367,04			654,62 ha

III. SISTEM PERINGATAN KEBAKARAN HUTAN LAHAN DAN PRAKIRAAN ARAH ANGIN

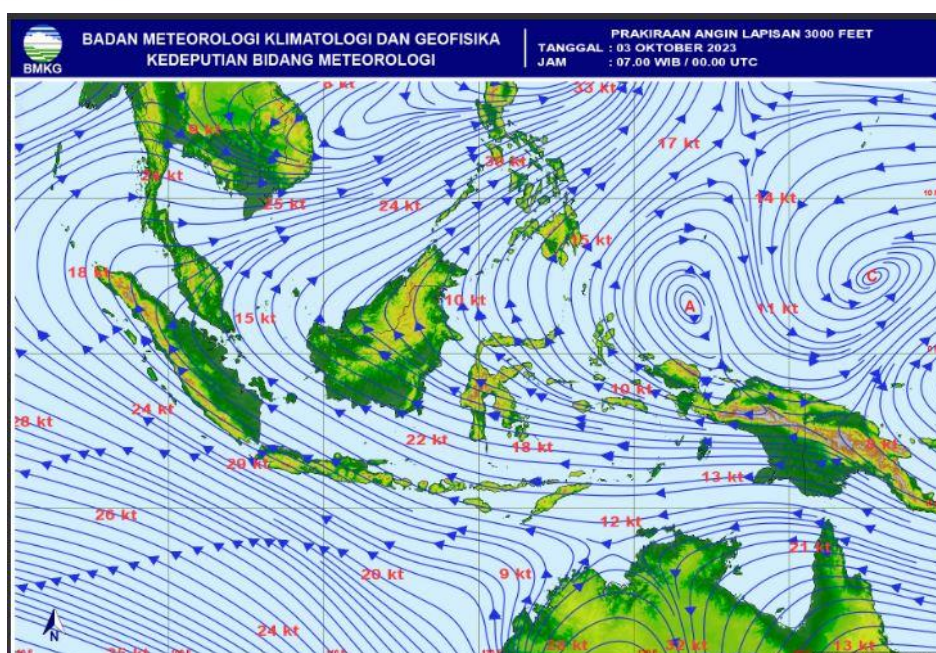
- Peta Potensi Kemudahan Terjadinya dan Tingkat Kesulitan Pengendalian Kebakaran.
- Ditinjau dari Analisa Parameter Cuaca (FFMC) untuk satu hari ini dan tanggal 3 Oktober 2023



Duff Moisture Code (DMC)

- DMC menunjukkan tingkat potensi kemudahan terjadinya kebakaran ditinjau dari parameter cuaca pada bahan organik di lapisan menengah permukaan tanah dan bahan-bahan kayu ringan (ranting-ranting kecil, semak belukar berkayu) di permukaan tanah.
- Mewakili tingkat kekeringan lapisan tanah organik atau bahan kurang padat lain pada kedalaman 5-10 cm dan bahan-bahan kayu ringan (ranting-ranting kecil, semak belukar berkayu) di permukaan tanah.

Warna	Rentang	Deskripsi
Biru	0 - 4	Bahan organik di lapisan menengah permukaan tanah dalam keadaan basah
Hijau	5 - 14	Bahan organik di lapisan menengah permukaan tanah dalam keadaan lembab
Kuning	15 - 29	Bahan organik di lapisan menengah permukaan tanah dalam keadaan kering
Merah	>29	Bahan organik di lapisan menengah permukaan tanah dalam keadaan sangat kering






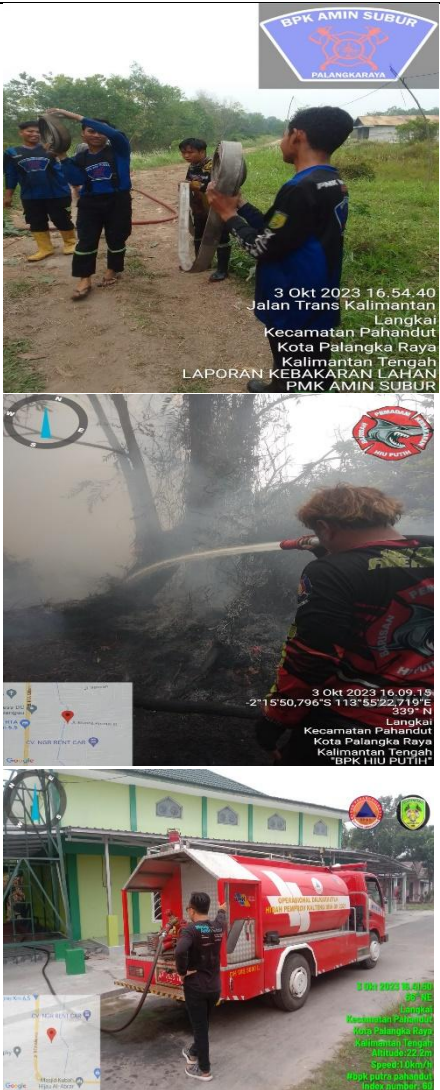
IV. STATUS TANGGAP DARURAT KARHUTLA



Keputusan Walikota Palangka Raya nomor : 188.45/339/2023 tentang Penetapan Status Tanggap Darurat Bencana Kebakaran Hutan dan Lahan di Wilayah Kota Palangka Raya tahun 2023 tanggal 29 September 2023.







V. KEJADIAN KARHUTLA KOTA PALANGKA RAYA





NO.	KEGIATAN	HASIL		DOKUMENTASI
		LUAS TERBAKAR (ha)	KEJADIAN (X)	
1	<p>Hari : Selasa Tanggal : 3 Oktober 2023 Pukul : 08.30 WIB</p> <p>Briefing Pagi</p> <p>= Pimpinan Briefing :</p> <ul style="list-style-type: none"> • Bapak Dr. Alman Parluhutan Pakpahan, S.H., M.H. • Bapak Sutarto <p>= Peserta Briefing :</p> <p>Posko Induk berada di Kantor BPBD Kota dengan kekuatan 8 regu yaitu :</p> <ul style="list-style-type: none"> • Tim BPBD 2 regu : 18 org • Damkar : 5 org • BPK Borneo : 6 org • BPK Amin Subur : 7 org • BPK Hiu Putih : 7 org • Satpol PP : 5 org • MDMC : 4 org (Kesehatan) • Tim ERP : 9 org • BPK Putra Pahandut : 7 org <p>Poslap/Pos Lapangan di Komando Bhabinkantibmas dan Babinsa yang berada dimasing-masing Kelurahan dengan anggota dari TSAK, yaitu :</p> <ul style="list-style-type: none"> • Kelurahan Tanjung Pinang : 7 org • Kelurahan Panarung : 7 org • Kelurahan Ketimpun : 7 org • Kelurahan Palangka : 7 org • Kelurahan Bukit Tunggal : 7 org • Kelurahan Kelampangan : 7 org <p>Total kekuatan personil sebanyak 105 orang.</p>	-	-	

<p>2</p>	<p>Hari : Selasa Tanggal : 3 Oktober 2023</p> <ol style="list-style-type: none"> 1. Laporan diterima : 09.30 wib 2. Lokasi Karhutla <ul style="list-style-type: none"> - Jalan : Yos sudarso ujung - Kelurahan : Menteng - Kecamatan : Jekan Raya 3. Luas Area yang Terbakar : Pemadaman lanjutan 4. Jenis lahan : Gambut semak belukar, pakis, pohon akasia 5. Sumber air : Air parit 6. Kondisi terupdate : tuntas 7. Waktu Pemadaman <ul style="list-style-type: none"> - Mulai Pemadaman : 11.00 wib - Selesai Pemadaman : 15 .30 wib 8. Sumber Informasi : WA Grup satgas 9. Personil dan Sarpras <ul style="list-style-type: none"> - Jumlah personil : 7 orang - Kendaraan roda 4 : 1- unit - Kendaraan roda 2 : 2 unit - Mesin portable : 2 unit - Selang : * 9 roll - Peralatan lainnya : 2 HT 10. Tim lain yang ikut terlibat : <ul style="list-style-type: none"> - Kapolsek sektor jekan raya - Babinsa palangka - Bhabinkamtibmas palangka - Tim sigap kel palangka - Dishut prov 	<p>- ha</p>	<p>1</p>	 <p>Network: 3 Oct 2023 10:44:36 WIB Local: 3 Oct 2023 10:44:36 WIB 2°14'20.572"S 113°51'1.367"E Jalan Yos Sudarso X/VIII Menteng Kecamatan Jekan Raya Kota Palangka Raya Kalimantan Tengah Altitude: 85.0m Speed: 0.0km/h Index number: 119</p>
<p>3</p>	<p>Hari : Selasa Tanggal : 3 Oktober 2023</p> <ol style="list-style-type: none"> 1. Laporan diterima : 09.05 wib 2. Lokasi Karhutka <ul style="list-style-type: none"> - Jalan : pemandu Raya 4 - Kelurahan : kereng bangkirai - Kecamatan : sebangau 3. Luas Area yang Terbakar : Lanjutan 4. Jenis lahan : Gambut Semak belukar, ilalang dan pakis 5. Sumber air : sumur bor+ embung 6. Kondisi terupdate : Belum Tuntas/berasap 7. Waktu Pemadaman <ul style="list-style-type: none"> - Mulai Pemadaman : 11:10wib - Selesai Pemadaman : 16:15 wib 8. Sumber Informasi : Posko Satgas Karhutla 9. Personil dan Sarpras <ul style="list-style-type: none"> - Jumlah personil : 10 orang - Kendaraan roda 4 : 2 unit - Kendaraan roda 2 : 0 unit - Mesin portable : 2 unit - Selang : 10 rol - Peralatan lainnya : 4 HT 10. Tim lain yang ikut terlibat : 	<p>- ha</p>	<p>1</p>	 <p>Selasa, 03 Oktober 2023 12:15:40:323 2.267298335 113.92929148E Jalan GS Rubay Sebaru Kecamatan Sebangau Kota Palangka Raya Kalimantan Tengah Altitude: 57.9m Speed: 0.0km/h BPK PUTRA PAHANDUT PALANGKA RAYA Index number: 215</p> <p>3 Okt 2023 12:17:31 PM 2°17'16.422"S 113°55'45.402"E Jalan GS Rubay Sebaru Kecamatan Sebangau Kota Palangka Raya Kalimantan Tengah Altitude: 21.5m Speed: 0.0km/h BANDARAYA FIRE FIGHTER</p>



	<ul style="list-style-type: none"> - Mulai Pemadaman : 12.30 Wib - Selesai Pemadaman : 15.00 Wib <p>8. Sumber Informasi : posko satgas karhutla</p> <p>9. Personil dan Sarpras</p> <ul style="list-style-type: none"> - Jumlah personil : 12 Orang - Kendaraan roda 4 : 2 Unit - Kendaraan roda 2 : 0 Unit - Kendaraan roda 6 : 0 unit - Mesin Portabel : 1 Unit - Selang : 7 Roll - Peralatan lainnya : HT 5 Buah <p>10. Tim lain yang ikut terlibat :</p> <ul style="list-style-type: none"> - Amin subur - Hiu putih - Dishut gabungan 			
6	<p>Hari : Selasa Tanggal : 3 Oktober 2023</p> <p>1. Laporan diterima : 15.10 Wib</p> <p>2. Lokasi Karhutla</p> <ul style="list-style-type: none"> - Jalan : RTA milono KM7 - Kelurahan : Langkai - Kecamatan : Pahandut <p>3. Luas area yang Terbakar : -</p> <p>4. Jenis lahan : Gambut (Pakis-pakisan, Ilalang.)</p> <p>5. Sumber air : tangki putra Pahandut</p> <p>6. Kondisi terupdate : masih berasap</p> <p>7. Waktu Pemadaman</p> <ul style="list-style-type: none"> - Mulai Pemadaman : 15.40 Wib - Selesai Pemadaman : 17.20 Wib <p>8. Sumber Informasi : posko satgas karhutla</p> <p>9. Personil dan Sarpras</p> <ul style="list-style-type: none"> - Jumlah personil : 14 Orang - Kendaraan roda 4 : 2 Unit - Kendaraan roda 2 : 0 Unit - Kendaraan roda 6 : 2 unit - Mesin Portabel : 1 Unit - Selang : 3 Roll - Peralatan lainnya : HT 5 Buah <p>10. Tim lain yang ikut terlibat :</p> <p>BPK Amin subur BPK Putra pahandut BPK Banua lima BPK Hikmah 654 KPH kahayan tengah BPB-PK provinsi</p>	- ha	1	

<p>7</p>	<p>Hari : Selasa Tanggal : 3 Oktober 2023</p> <ol style="list-style-type: none"> Laporan diterima: 11.09 wib Lokasi Karhutka <ul style="list-style-type: none"> - Jalan : bereng bengkel - Kelurahan : bereng bengkel - Kecamatan : sebangau Luas Area yang Terbakar : 2 Hektar Jenis lahan : Gambut Sumber air : air kerukan Kondisi terupdate : kondisi terakhir berasap Waktu Pemadaman <ul style="list-style-type: none"> - Mulai Pemadaman : 11.55 wib - Selesai Pemadaman : 15.45 wib Sumber Informasi : Posko Satgas Karhutla Personil dan Sarpras <ul style="list-style-type: none"> - Jumlah personil : 10 orang - Kendaraan roda 4 : 2 unit - Kendaraan roda 2 : 0 unit - Mesin portable : 2 unit - Selang : 8 Roll - Peralatan lainnya : Tim lain yang ikut terlibat : <ul style="list-style-type: none"> √ BPK JRM √ BPK HOTSTAR 	<p>2 ha</p>	<p>1</p>	 <p>Netwark: 3 Okt 2023 12:47:41 WIB Local: 3 Okt 2023 12:47:50 WIB 2°16'52.22"S 114°12'41.7"E Kota Palangka Raya Kecamatan Sebangau Kota Palangka Raya Kalimantan Tengah Altitude: 55.3m Speed: 0.0km/h Remarks: JRM FIREFIGHTER Index number: 225</p> <p>Netwark: 3 Okt 2023 13:27:12 WIB Local: 3 Okt 2023 13:27:11 WIB 2°16'52.07"S 114°12'49.7"E Kota Palangka Raya Kecamatan Sebangau Kota Palangka Raya Kalimantan Tengah Altitude: 55.3m Speed: 0.0km/h Remarks: JRM FIREFIGHTER Index number: 225</p>
<p>8</p>	<p>Hari : Selasa Tanggal : 3 Oktober 2023</p> <ol style="list-style-type: none"> Laporan diterima : 16. 25 Wib Lokasi Karhutla <ul style="list-style-type: none"> - Jalan : giat/mahir mahar - Kelurahan : Kalampangan - Kecamatan : Sabangau Luas Area yang Terbakar : 20.04 ha Jenis lahan : Gambut Sumber air : parit Kondisi terupdate : jln giat Kel kalmpangan belum tuntas Waktu pemadamdan <ul style="list-style-type: none"> - Mulai pemadaman :08.30 wib - Selesai Pemadaman : 15.50 Wib Sumber Informasi : WAG Posko Satgas Karhutla Personil dan Sarpras <ul style="list-style-type: none"> - Jumlah personil : 7 orang - Kendaraan roda 3 : 1 unit - Kendaraan roda 2 : 3 unit - Mesin portable :1 unit - Selang : 5 roll - Peralatan lainnya : 2 HT, 1 Nozel Tim lain yang ikut terlibat : <ul style="list-style-type: none"> - ibu lurah kalampangan - kapolsek sabangau - Babinsa Kalampangan 	<p>20.04 ha</p>	<p>1</p>	 <p>Jarak total 2.115,19 meter (m) Ukuran area 20,04 Hektar</p> <p>3 Okt 2023 10:20:43 2,2773S 114,0014E Kalampangan Kecamatan Sebangau Kota Palangka Raya Kalimantan Tengah TSK KALAMPANGAN</p>

	<ul style="list-style-type: none"> - Babinkamtibmas kalampangan - Kanit bimas Polsek sabangau. - Tsak Kalampangan - MPA kalmpanganp - Manggala akni - BPBD provinsi 			
9	<p>Hari : Selasa Tanggal : 3 Oktober 2023</p> <ol style="list-style-type: none"> 1. Laporan diterima : 2. Lokasi Karhutka <ul style="list-style-type: none"> - Jalan : sidomolyo - Kelurahan : Habaring Hurung - Kecamatan : Bukit Batu 3. Luas Area yang Terbakar : 1.19 ha 4. Jenis lahan : Gambut Semak Belukar 5. Sumber air : Parit 6. Kondisi terupdate : Belum Tuntas 7. Waktu Pemadaman <ul style="list-style-type: none"> *- Mulai Pemadaman : 12.58 WIB *- Selesai Pemadaman : 16.17 WIB 8. Sumber Informasi : 9. Personil dan Sarpras <ul style="list-style-type: none"> - Jumlah Personil : 9 Orang - Kendaraan Roda 4 : 1 Unit - Kendaraan Roda 2 : 1 - Mesin Portable : 1 Unit - Selang : 6 Unit - Peralatan Lainnya : HT 7 Unit 10. Tim lain yang ikut terlibat : <ul style="list-style-type: none"> # BPBD KOTA PALANGKA RAYA REGU II # SATPOL PP # KEL. HABARING HURUNG # MANGGALA AGNI # LURAH HABARING HURUNG 	1.19 ha	1	  
10	<p>Hari : Selasa Tanggal : 3 Oktober 2023</p> <ol style="list-style-type: none"> 1. Laporan diterima: 11:45 wib 2. Lokasi Karhutka <ul style="list-style-type: none"> - Jalan : Ir. Soekarno - Kelurahan : Menteng - Kecamatan : Jekan Raya 3. Luas Area yang Terbakar : Lanjutan 4. Jenis lahan : Gambut, pasir 5. Sumber air : Kolam 6. Kondisi terupdate : Berasap 7. Waktu Pemadaman <ul style="list-style-type: none"> - Mulai Pemadaman : 13.00 WIB - Selesai Pemadaman : 15.30 WIB 8. Sumber Informasi : WAG Posko Satgas Karhutla 9. Personil dan Sarpras <ul style="list-style-type: none"> - Jumlah personil : 6 orang 	- ha	1	 

	<ul style="list-style-type: none"> - Kendaraan roda 4 : 1 unit - Kendaraan roda 2 : 0 unit - Mesin portable : 1 unit - Selang : 5 Roll - Peralatan lainnya : 4 Buah HT <p>10. Tim lain yang ikut terlibat : ✓ BPBD Kota Palangkaraya ✓ SATPOL PP</p>			
11	<p>Hari : Selasa Tanggal : 3 Oktober 2023</p> <p>Briefing Pagi</p> <p>= Pimpinan Briefing : • Sdr Yogie</p> <p>= Peserta Briefing : Posko Induk berada di Kantor BPBD Kota dengan kekuatan 8 regu yaitu :</p> <ul style="list-style-type: none"> • Tim BPBD 2 regu : 18 org • Damkar : 5 org • BPK Borneo : 6 org • BPK Amin Subur : 7 org • BPK Hiu Putih : 7 org • Satpol PP : 5 org • MDMC : 4 org (Kesehatan) • Tim ERP : 9 org • BPK Putra Pahandut : 7 org <p>Poslap/Pos Lapangan di Komando Bhabinkantibmas dan Babinsa yang berada dimasing-masing Kelurahan dengan anggota dari TSAK, yaitu :</p> <ul style="list-style-type: none"> • Kelurahan Tanjung Pinang : 7 org • Kelurahan Panarung : 7 org • Kelurahan Ketimpun : 7 org • Kelurahan Palangka : 7 org • Kelurahan Bukit Tunggal : 7 org • Kelurahan Kelampangan : 7 org <p>Total kekuatan personil sebanyak 105 orang.</p>	-	-	  

**VI. LAPORAN KEGIATAN REGU PIKET POSKO PENANGANAN DARURAT BENCANA KARHUTLA
KOTAPALANGKA RAYA**

NO	KEGIATAN	DOKUMENTASI
1	<p>Hari : Selasa Tanggal : 3 Oktober 2023</p> <p>MDMC medis Satgas karhutla kota Palangkaraya Tempat: Posko Kesehatan BPBD kota Palangkaraya</p> <p>Kegiatan :</p> <ul style="list-style-type: none"> Pemberian obat vitamin 140 orang Pemberian masker 1.072 orang Pemberian obat batuk pilek 4 orang Pemberian obat Anti nyeri 6 orang Pemberian obat tekanan darah 5 Pemberian obat alergi 6 orang <p>Total pelayanan : 1.233 orang (penerima manfaat)</p>	
2	<p>Hari : Selasa Tanggal : 3 Oktober 2023</p> <p>Melaporkan Perihal Hasil Patroli Karhutla >> Lokasi Jalan : karya hapakat km 14 dan tjilik Riwut km 17 perbatasan Kel marang Kelurahan : Petuk katimpun Kecamatan : Jekan Raya >> Kondisi Terkini :</p> <ul style="list-style-type: none"> Kondisi Aman tidak di temukan titik asap maupun api <p>√ PERSONIL DAN SARPRAS</p> <ul style="list-style-type: none"> Jumlah Personil. : 7 orang. Kendaraan Roda 4 : 0 Unit Kendaraan Roda 3 : 1 Unit Kendaraan Roda 2 : 2 Unit <p>√ Tim Yang Ikut Terlibat</p> <ul style="list-style-type: none"> Babinsa petuk katimpun Bhabinkamtibmas petuk katimpun TSAK petuk katimpun 	

VII. LAPORAN SARANA DAN PRASANA KARHUTLA PUSDALOPSKENDARAAN R4 DAN R2

NO.	UNIT	JENIS PERALATAN	JUMLAH	KETERANGAN
1.	Mobil Rescue double Cabin KH.	-	1 unit	Lengkap dan Berfungsi dengan baik
2.	Pick Up L 300 KH. 8945 AW	Kolher Honda GP 160 Selang 2,5 Selang 1,5 Nosel 1,5 Nosel 2,5	1 1 6 roll 10 roll 2 2	Lengkap dan Berfungsi dengan baik
3.	Pick Up Hilux KH. 8015 TW	-	1 unit	Lengkap dan Berfungsi dengan baik
4.	Mobil Mahendra double Cabin KH. 8040 TW	-	1 unit	Lengkap dan Berfungsi dengan baik
5	Truk Tangki KH. 8045 TW	Mesin Honda GX 270 Selang 1,5 inci Nozzle 1,5 inci	1 1 roll 2	Lengkap dan Berfungsi dengan baik
	Mobil Hilux double Cabin KH. 8091 TW	-	1 unit	Lengkap dan Berfungsi dengan baik
6	Sepeda Motor Honda CRF	-	20 unit	Lengkap dan Berfungsi dengan baik

VIII. MESIN DAN LAINNYA

NO.	UNIT	JENIS PERALATAN	JUMLAH	KETERANGAN
1.	Kolher	Portabel Selang 2,5 Nosel 2,5	1 6 2	Lengkap dan Berfungsi dengan baik
2.	Honda GP 160	Portabel Selang 1,5 Nosel 1,5	2 10 2	Lengkap dan Berfungsi dengan baik
3.	Chainsaw		6	Lengkap dan Berfungsi dengan baik
4.	Chainsaw lengan /dahan		1	Lengkap dan Berfungsi dengan baik
5.	Suntik Gambut		2	Lengkap dan Berfungsi dengan baik
6.	Kapak Pulaski		1	Lengkap dan Berfungsi dengan baik

Demikian laporan Harian Posko Penanganan Darurat Bencana Kebakaran Hutan Lahan Kota Palangka Raya.

Alamat : Jl. Badak No. 3 Palangka Raya, Kalimantan Tengah

Kenali Ancamannya, Kurangi Resikonya.

- Sadar Bencana.
- Siaga Bencana.
- Tanggap Bencana.
- Siap Untuk Selamat.
- Bersinergi dalam menghadapi Bencana.

SALAM TANGGUH !

SALAM KEMANUSIAAN !!!

Tanggal : Selasa, 3 Oktober 2023
Waktu : 24 Jam

Plt. Badan Penanggulangan Bencana Daerah
Kota Palangka Raya

A handwritten signature in blue ink, consisting of a long horizontal stroke followed by a vertical stroke and a circular flourish.

Dr. ALMAN PARLUHUTAN PAKPAHAN, S.H., M.H

Pembina Utama Muda (IV/c)

NIP. 19681022 199610 1 001