



**POS KOMANDO PENANGANAN DARURAT BENCANA
KEBAKARAN HUTAN DAN LAHAN
KOTA PALANGKA RAYA TAHUN 2023**

Jl. Badak No. 03 Palangka Raya

Email : bpbd.palangkaraya@gmail.com

Laporan Harian Posko Penanganan Darurat Bencana Kebakaran Hutan dan Lahan Kota Palangka Raya pada tanggal 4 Oktober 2023, sebagai berikut :

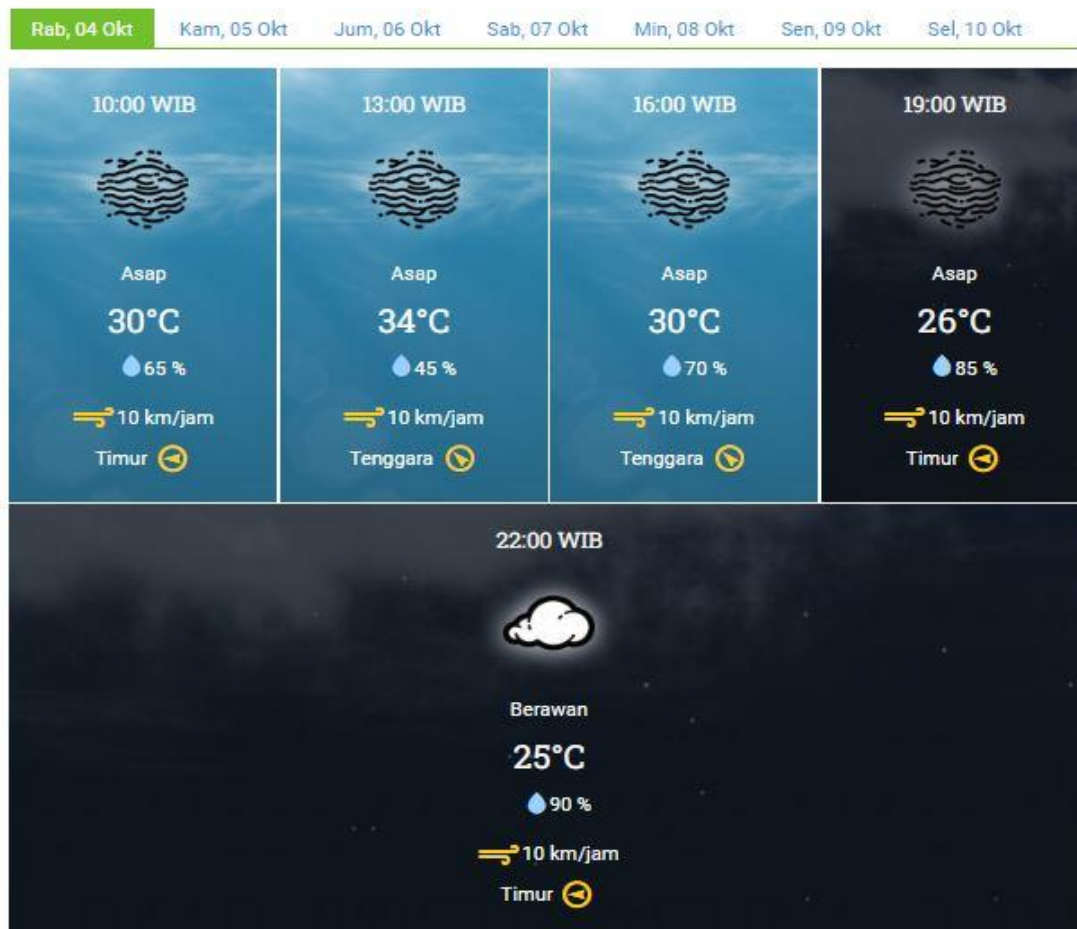
I. PANTAUAN VISUAL CUACA DI KOTA PALANGKA RAYA PRAKIRAAN CUACA BMKG :

<https://bmkgpalangkaraya.com/>

VISUAL :

Palangkaraya

Provinsi Kalimantan Tengah



Sumber :

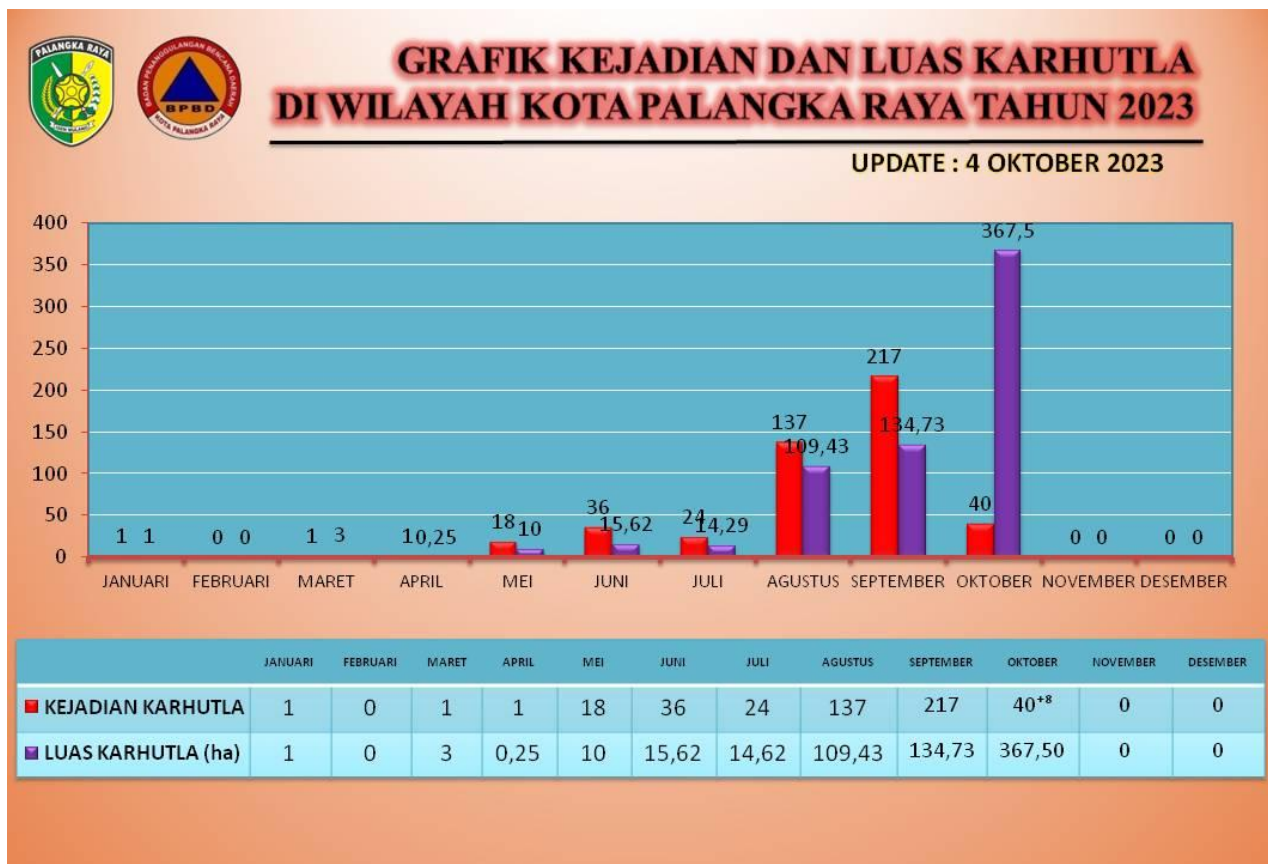


BADAN METEOROLOGI, KLIMATOLOGI, DAN GEOFISIKA

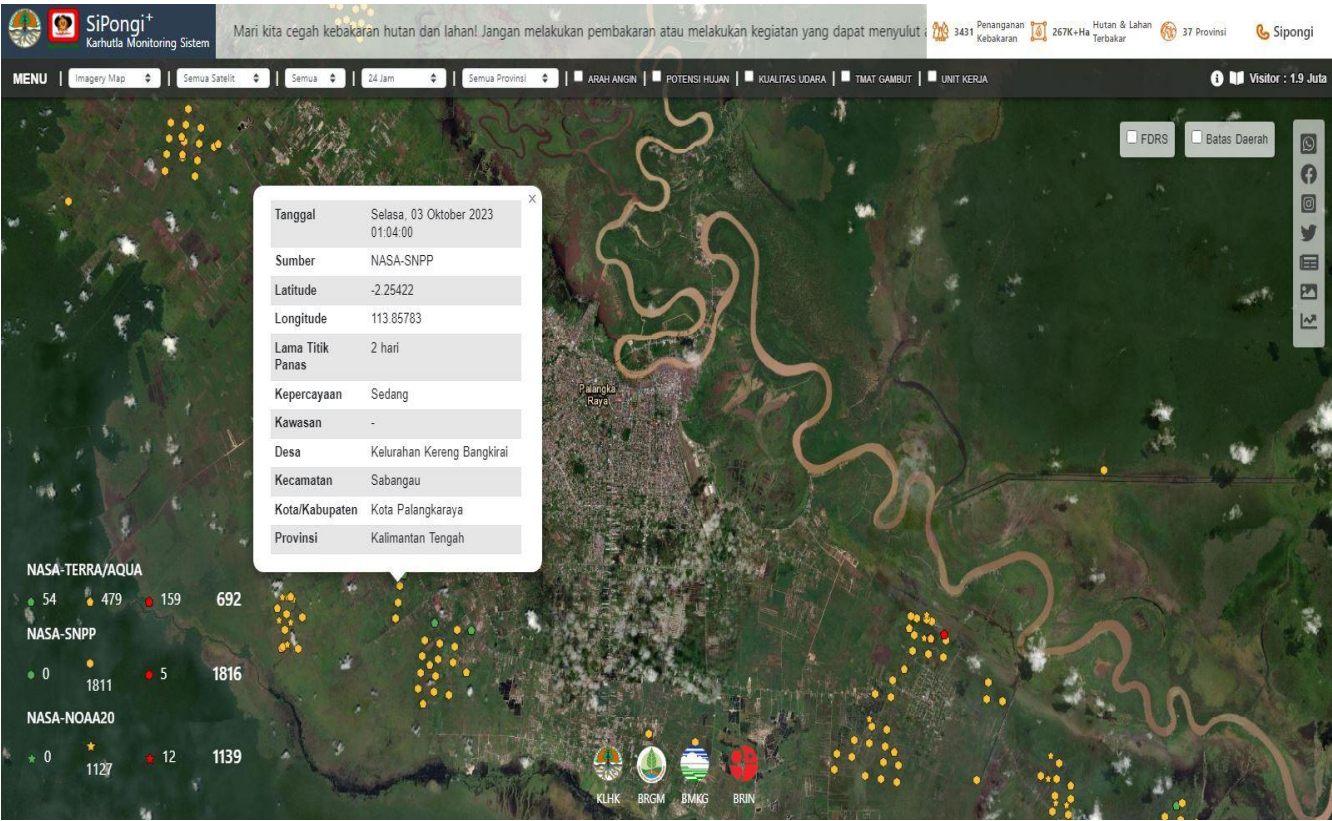
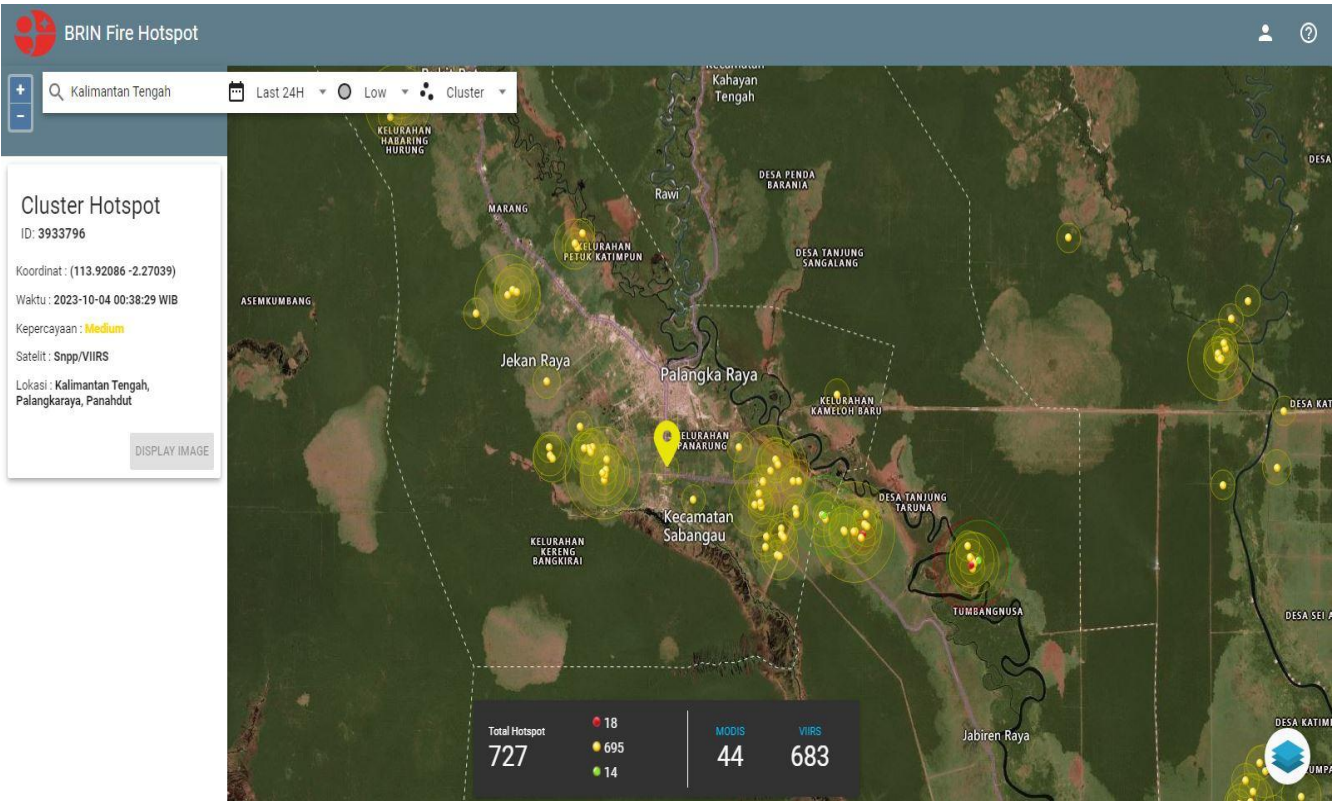
Cepat, Tepat, Akurat, Luas, dan Mudah Dipahami

II. REKAPITULASI TITIK HOTSPOT, ISPU, KEJADIAN DAN LUAS KARHUTLA DI KOTA PALANGKA RAYA

A. Infografis



B. Citra Satelit Titik Hotspot



C. ISPU (Indeks Standar Pencemaran Udara) di Kota Palangka Raya



	BAIK (0 - 50) Tingkat kualitas udara yang sangat baik, tidak memberikan efek negatif terhadap manusia, hewan, tumbuhan <ul style="list-style-type: none"> Sangat baik melakukan kegiatan di luar
	SEDANG (51 - 100) Tingkat kualitas udara masih dapat diterima pada kesehatan manusia, hewan dan tumbuhan <ul style="list-style-type: none"> Kurangi aktivitas fisik yang terlalu lama atau berat
	TIDAK SEHAT (101 - 200) Tingkat kualitas udara yang bersifat merugikan pada manusia, hewan dan tumbuhan <ul style="list-style-type: none"> Kurangi aktivitas fisik yang terlalu lama atau berat
	SANGAT TIDAK SEHAT (201 - 300) Tingkat kualitas udara yang dapat meningkatkan resiko kesehatan pada sejumlah segmen populasi yang terpapar <ul style="list-style-type: none"> Hindari semua aktivitas di luar. Perbanyak aktivitas di dalam ruangan atau lakukan penjadwalan ulang pada waktu dengan kualitas udara yang baik
	BERBAHAYA (≥ 301) Tingkat kualitas udara yang dapat merugikan kesehatan serius pada populasi dan perlu penanganan cepat <ul style="list-style-type: none"> Tetap di dalam ruangan dan hanya melakukan sedikit aktivitas

D. Tabel Harian Hotspot, Kejadian dan Luas Karhutla, selama 24 jam

No.	KECAMATAN	AQUA/ TERRA ,NOAA ,SNPP	CONFIDENCE %			KEJADIAN (X)	LUAS KARHUTLA (Ha)
			L	M	H		
1	PAHANDUT						
	Kel. Pahandut					1	
	Kel. Langkai						
	Kel. Panarung						
	Kel. Tanjung Pinang					1	
	Kel. Pahandut Seberang						
	Kel. Tumbang Rungan						
2	JEKANRAYA						
	Kel. Menteng						
	Kel. Palangka						
	Kel. Bukit Tunggul					3	0,46
	Kel. Petuk Katimpun					1	
3	SABANGAU						
	Kel. Kereng Bangkirai					2	
	Kel. Sabaru						
	Kel. Kalampangan						
	Kel. Kameloh Baru						
	Kel. Danau Tundai						
	Kel. Bereng Bengkel						
4	BUKITBATU						
	Kel. Marang						
	Kel. Tumbang Tahai						
	Kel. Banturung						
	Kel. Tangkiling						
	Kel. Sei Gohong						
	Kel. Kanarakan						
	Kel. Habaring Hurung						
5	RAKUMPIT						
	Kel. Petuk Bukit						
	Kel. Pager						
	Kel. Panjehang						
	Kel. Gaung Baru						
	Kel. Petuk Barunai						
	Kel. Mungku Baru						
	Kel. Bukitsua						
JUMLAH						8	0,46 ha

* **Low** : ≤ 29%, **Medium** : 30% C (%) ≤ 79 %, **High** : C (%)

* Perbaikan data

E. Data Sebaran Hotspot Aqua/Terra, Noaa, Snpp Mulai 1 Januari s/d 4 Oktober 2023

No	KECAMATAN	BULAN												TOTAL HOTSPOT
		1	2	3	4	5	6	7	8	9	10	11	12	
1	PAHANDUT													
	Kel. Pahandut													
	Kel. Langkai							1	1	3				5
	Kel. Panarung					1	4	4	8	7				24
	Kel. Pahandut Seberang													
	Kel. Tumbang Rungan													
	Kel. Tanjung Pinang					1	4	2	8	6				21
2	JEKANRAYA													
	Kel. Menteng						1		22	12				37
	Kel. Palangka				1		1	1	4	14				21
	Kel. Bukit Tunggal	1				5	5	4	29	38				82
	Kel. Petuk Katimpun					7	4	2	40	48				101
3	SABANGAU													
	Kel. Kereng Bangkirai						1	4	7	23				35
	Kel. Sabaru					1	4	3	7	19				34
	Kel. Kalampangan			1		1	8	1	11	49				70
	Kel. Kameloh Baru							1		11				12
	Kel. Danau Tundai									16				16
	Kel. Bereng Bengkel						3		5	16				24
4	BUKIT BATU													
	Kel. Marang					1		1						2
	Kel. Tumbang Tahai								1					1
	Kel. Banturung													
	Kel. Tangkiling					1	1							2
	Kel. Sei Gohong									10				10
	Kel. Kanarakan													
	Kel. Habaring Hurung									6				6
5	RAKUMPIT													
	Kel. Petuk Bukit													
	Kel. Pager													
	Kel. Panjehang													
	Kel. Gaung Baru									1				1
	Kel. Petuk Barunai													
	Kel. Mungku Baru													
	Kel. Bukitsua									1				1
	Jumlah	1		1	1	18	36	24	143	324				548

F. Data Kejadian Kebakaran Hutan dan Lahan Mulai 1 Januari s/d 4 Oktober 2023

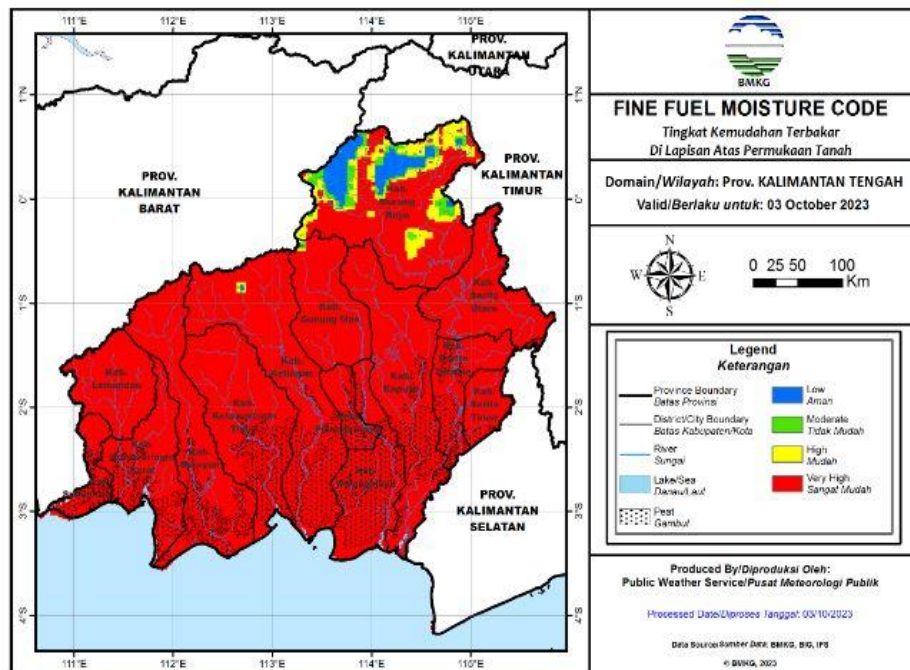
No	KECAMATAN	BULAN												KEJADIAN (X)
		1	2	3	4	5	6	7	8	9	10	11	12	
1	PAHANDUT													
	Kel. Pahandut													
	Kel. Langkai							1	1	2	2			6
	Kel. Panarung					1	4	4	9	9	1			28
	Kel. Pahandut Seberang													
	Kel. Tumbang Rungan													
	Kel. Tanjung Pinang					1	4	2	7	15	4			33
2	JEKANRAYA													
	Kel. Menteng						1		22	16	6			45
	Kel. Palangka				1		1	1	4	16				23
	Kel. Bukit Tunggal	1				5	5	4	29	46	11			101
	Kel. Petuk Katimpun					7	4	2	40	26	3			82
3	SABANGAU													
	Kel. Kereng Bangkirai						1	4	6	15	4			30
	Kel. Sabaru					1	4	3	4	24	2			38
	Kel. Kalampangan			1		1	8	1	9	47	4			71
	Kel. Kameloh Baru							1		1	1			3
	Kel. Danau Tundai													
	Kel. Bereng Bengkel						3		5		1			9
4	BUKIT BATU													
	Kel. Marang					1		1						2
	Kel. Tumbang Tahai								1					1
	Kel. Banturung													
	Kel. Tangkiling					1	1							2
	Kel. Sei Gohong													
	Kel. Kanarakan													
	Kel. Habaring Hurung										1			1
5	RAKUMPIT													
	Kel. Petuk Bukit													
	Kel. Pager													
	Kel. Panjehang													
	Kel. Gaung Baru													
	Kel. Petuk Barunai													
	Kel. Mungku Baru													
	Kel. Bukitsua													
	Jumlah	1		1	1	18	36	24	137	217	40			475

G. Data Luas Kebakaran Hutan dan Lahan Mulai 1 Januari s/d 4 Oktober 2023

No	KECAMATAN	BULAN												LUAS (Ha)
		1	2	3	4	5	6	7	8	9	10	11	12	
1	PAHANDUT													
	Kel. Pahandut													
	Kel. Langkai							0,01	0,01	0,18				0,20
	Kel. Panarung					0,25	0,24	0,77	3,70	1,42				6,38
	Kel. Pahandut Seberang													
	Kel. Tumbang Rungan													
	Kel. Tanjung Pinang					1,25	1,14	0,26	7,57	1,87	16,01			28,10
2	JEKANRAYA													
	Kel. Menteng						0,37		4,52	6,11	8,27			19,27
	Kel. Palangka				0,25		0,06	0,03	0,53	24,99				25,86
	Kel. Bukit Tunggul	1				1,50	0,86	0,67	12,51	9,8	7,95			34,29
	Kel. Petuk Katimpun					5,75	0,76	0,10	65,22	32,04	306,37			410,24
3	SABANGAU													
	Kel. Kereng Bangkirai						0,35	1,67	8,49	12,03	4,75			26,94
	Kel. Sabaru					0,25	6,25	5,47	2,33	25,96	0,92			41,18
	Kel. Kalampangan			3		0,25	3,88	0,28	3,62	17,83	20,04			48,90
	Kel. Kameloh Baru							5						5
	Kel. Danau Tundai													
	Kel. Bereng Bengkel						1,44		1,72		2			5,16
4	BUKIT BATU													
	Kel. Marang					0,25		0,03						0,28
	Kel. Tumbang Tahai								0,09					0,09
	Kel. Banturung							1						1
	Kel. Tangkiling					0,50	0,50							1
	Kel. Sei Gohong													
	Kel. Kanarakan													
	Kel. Habaring Hurung										1,19			1,19
5	RAKUMPIT													
	Kel. Petuk Bukit													
	Kel. Pager													
	Kel. Panjehang													
	Kel. Gaung Baru													
	Kel. Petuk Barunai													
	Kel. Mungku Baru													
	Kel. Bukitsua													
	GRAND TOTAL	1		3	0,25	10	15,50	14,29	110,31	134,23	367,50			655,08 ha

III. SISTEM PERINGATAN KEBAKARAN HUTAN LAHAN DAN PRAKIRAAN ARAH ANGIN

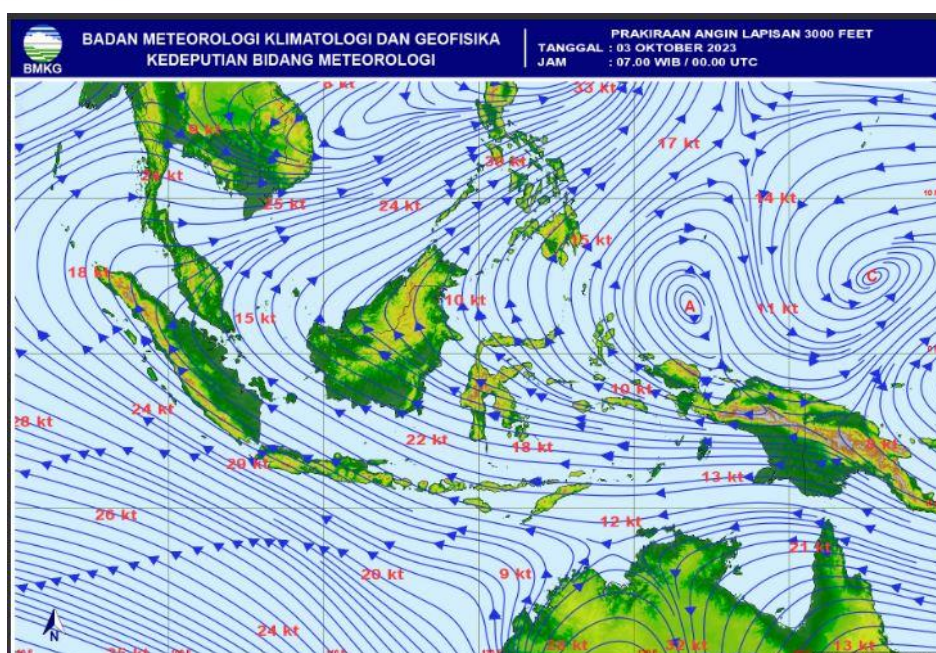
- Peta Potensi Kemudahan Terjadinya dan Tingkat Kesulitan Pengendalian Kebakaran.
- Ditinjau dari Analisa Parameter Cuaca (FFMC) untuk satu hari ini dan tanggal 4 Oktober 2023



Duff Moisture Code (DMC)

- DMC menunjukkan tingkat potensi kemudahan terjadinya kebakaran ditinjau dari parameter cuaca pada bahan organik di lapisan menengah permukaan tanah dan bahan-bahan kayu ringan (ranting-ranting kecil, semak belukar berkayu) di permukaan tanah.
- Mewakili tingkat kekeringan lapisan tanah organik atau bahan kurang padat lain pada kedalaman 5-10 cm dan bahan-bahan kayu ringan (ranting-ranting kecil, semak belukar berkayu) di permukaan tanah.

Warna	Rentang	Deskripsi
Biru	0 - 4	Bahan organik di lapisan menengah permukaan tanah dalam keadaan basah
Hijau	5 - 14	Bahan organik di lapisan menengah permukaan tanah dalam keadaan lembab
Kuning	15 - 29	Bahan organik di lapisan menengah permukaan tanah dalam keadaan kering
Merah	>29	Bahan organik di lapisan menengah permukaan tanah dalam keadaan sangat kering










IV. STATUS TANGGAP DARURAT KARHUTLA



Keputusan Walikota Palangka Raya nomor : 188.45/339/2023 tentang Penetapan Status Tanggap Darurat Bencana Kebakaran Hutan dan Lahan di Wilayah Kota Palangka Raya tahun 2023 tanggal 29 September 2023.



V. KEJADIAN KARHUTLA KOTA PALANGKA RAYA







NO.	KEGIATAN	HASIL		DOKUMENTASI
		LUAS TERBAKAR (ha)	KEJADIAN (X)	
1	<p>Hari : Rabu Tanggal : 4 Oktober 2023 Pukul : 08.30 WIB</p> <p>Briefing Pagi</p> <p>= Pimpinan Briefing :</p> <ul style="list-style-type: none"> • Bapak Dr. Alman Parluhutan Pakpahan, S.H., M.H. • Bapak Sutarto, S.T <p>= Peserta Briefing :</p> <p>Posko Induk berada di Kantor BPBD Kota dengan kekuatan 8 regu yaitu :</p> <ul style="list-style-type: none"> • Tim BPBD 2 regu : 18 org • BPK Borneo : 6 org • BPK Amin Subur : 7 org • BPK Hiu Putih : 7 org • Satpol PP : 5 org • MDMC : 4 org (Kesehatan) • Tim ERP : 9 org • BPK Putra Pahandut : 7 org <p>Poslap/Pos Lapangan di Komando Bhabinkantibmas dan Babinsa yang berada dimasing-masing Kelurahan dengan anggota dari TSAK, yaitu :</p> <ul style="list-style-type: none"> • Kelurahan Tanjung Pinang : 7 org • Kelurahan Panarung : 7 org • Kelurahan Ketimpun : 7 org • Kelurahan Palangka : 7 org • Kelurahan Bukit Tunggal : 7 org • Kelurahan Kelampangan : 7 org <p>Total kekuatan personil sebanyak 105 orang.</p>	-	-	


2	<p>Hari : Rabu Tanggal : 4 Oktober 2023</p> <ol style="list-style-type: none"> 1. Laporan diterima : 01.20 Wib 2. Lokasi Karhutla <ul style="list-style-type: none"> - Jalan : RTA milono KM 6,8 - Kelurahan : Langkai - Kecamatan : Pahandut 3. Luas area yang Terbakar : - 4. Jenis lahan : Gambut (Pakis-pakisan, Ilalang.) 5. Sumber air: Parit/pengaringan 6. Kondisi terupdate : Belum tuntas masih berasap 7. Waktu Pemadaman <ul style="list-style-type: none"> - Mulai Pemadaman : 01.30 Wib - Selesai Pemadaman : 04.58 Wib 8. Sumber Informasi : posko satgas karhutla 9. Personil dan Sarpras <ul style="list-style-type: none"> - Jumlah personil : 3 Orang - Kendaraan roda 4 : 1 Unit - Kendaraan truk Tangki: 1 Unit - Kendaraan roda 6 : 0 unit - Mesin Portabel : 1 Unit - Selang : 5 Roll - Peralatan lainnya : HT 5 Buah - 1.cabang Y konektor 2/1,5 inci 10. Tim lain yang ikut terlibat : BPBD Kota Palangka Raya BPK Putra pahandut BPBD provinsi 	- ha	1	     <p>Rabu, 04 Oktober 2023 11:58:05 26° NE Jalan RTA Milono Menteng Kecamatan Jekan Raya Kota Palangka Raya Kalimantan Tengah Altitude: 24.8m Speed: 0.9km/h BPK AMIN SUBUR Index number: 125</p>  <p>12:37:41 2.2688S 113.9203E Jl. Trans Kalimantan No.145, Langkai, Kec. Pahandut, Kota Palangka Raya BPBD Kota Palangka Raya</p>
---	--	------	---	---

3	<p>Hari : Rabu Tanggal : 4 Oktober 2023</p> <ol style="list-style-type: none"> 1. Laporan diterima : 09.00 Wib 2. Lokasi Karhutla <ul style="list-style-type: none"> - Jalan : Katimpun Permai - Kelurahan : Petuk Katimpun - Kecamatan : Jekan Raya 3. Luas Area yang Terbakar : - ha 4. Jenis lahan : Gambut,pakis,semak belukar,pohon akasia,pohon campuran 5. Sumber air : Parit 6. Kondisi terupdate : Pembasahan asap lahan badan jalan agregat dengan kondisi tuntas 7. Waktu Pemadaman <ul style="list-style-type: none"> - Mulai Pemadaman : 10.00 Wib - Selesai Pemadaman : 15.30 Wib 8. Sumber Informasi : Group WA Posko lap Dalkarhutla 9. Personil dan Sarpras <ul style="list-style-type: none"> - Jumlah personil : 7 orang - Kendaraan roda 4 : Nihil - Kendaraan roda 3 : 1 unit - Mesin portable : 2 unit - Selang : 15 roll - Peralatan lainnya : 4 HT 4 Nozel 10. Tim lain yang ikut terlibat : <ul style="list-style-type: none"> - Babinsa - Bhabinkamtibmas - MPA Petuk Katimpun - BPK Hotspot 	- ha	1	
4	<p>Hari : Rabu Tanggal : 4 Oktober 2023</p> <ol style="list-style-type: none"> 1. Laporan diterima : 08.45 wib 2. Lokasi Karhutla <ul style="list-style-type: none"> - Jalan : Danau Sari - Kelurahan : Bukit Tunggul - Kecamatan : Jekan Raya 3. Luas Area yang Terbakar : 0.16 Hk 4 Jenis Lahan : Gambut 5. Sumber air : Parit 6. Kondisi terupdate : Belum Tuntas 7. Waktu Pemadaman <ul style="list-style-type: none"> - Mulai pemadaman : 10.45 Wib - Selesai pemadaman : 16.35 Wib 8. Sumber Informasi : Dari Posko Induk BPBD Kota P.Raya 	0.16 ha	1	

	<p>9. Personil dan Sarpras</p> <ul style="list-style-type: none"> - Jumlah personil : 7 Orang - Kendaraan roda 3 : 1 Unit - Kendaraan roda 2 : 2 Unit - Mesin portable : 1 Unit - Selang : 6 Roll 1.5 - Konektor 1 Unit - Peralatan lainnya : Ht 3 Unit <p>10. Tim lain yang ikut terlibat :</p> <ul style="list-style-type: none"> - Babinsa Bukit Tunggul - Bhabinkamtibmas Bukit Tunggul - BPBPK Provinsi Kalteng - TSAK Bukit Tunggul - ERP - Lazismu 			
5	<p>Hari : Rabu Tanggal : 4 Oktober 2023</p> <p>1. Laporan diterima : 12.33wib</p> <p>2. Lokasi Karhutka</p> <ul style="list-style-type: none"> - Jalan : Isaskar udang - Kelurahan : Bukit Tunggul - Kecamatan : Jekan Raya <p>3. Luas Area yang Terbakar : 0.29 Ha</p> <p>4. Jenis lahan : Gambut Semak belukar, ilalang</p> <p>5. Sumber air : Parit</p> <p>6. Kondisi terupdate : Tuntas</p> <p>7. Waktu Pemadaman</p> <ul style="list-style-type: none"> - Mulai Pemadaman : 12.45 wib - Selesai Pemadaman : 14.52 wib <p>8. Sumber Informasi : Posko Satgas Karhutla</p> <p>9. Personil dan Sarpras</p> <ul style="list-style-type: none"> - Jumlah personil : 5 orang - Kendaraan roda 4 : 1 unit - Kendaraan roda 2 : 0 unit - Mesin portable : 1 unit - Selang : 1,5inc 5Roll - Cabang Y Konektor - Nozzel 2 - Peralatan lainnya : 5 HT <p>10. Tim lain yang ikut terlibat :</p> <ul style="list-style-type: none"> ✓ Hiu Putih ✓ Damkar Kota Palangka Raya ✓ SIGAP ✓ bhabinkamtibmas ✓ babinsa 	0.29 ha	1	

<p>6</p>	<p>Hari : Rabu Tanggal : 4 Oktober 2023</p> <ol style="list-style-type: none"> 1. Laporan diterima: 2. Lokasi Karhutka : <ul style="list-style-type: none"> - Jalan : Marata awat,K Rangan 22,Komplek Idaman - Kelurahan : Tanjung pinang - Kecamatan : Pahandut 3. Luas Area yang Terbakar : Lanjutan 4. Jenis lahan : Gambut campur pasir Semak belukar, ilalang dan pakis,akasia,tumi2,grogang 5. Sumber air : Parit 6. Kondisi terupdate : Belum Tuntas, masih ad beberapa titik api,titik2 asap 7. Waktu Pemadaman <ul style="list-style-type: none"> - Mulai Pemadaman : 11:45wib - Selesai Pemadaman : 16.45wib 8. Sumber Informasi : *Hasil patroli Babinsa,Babinkamtibmas,TSAK Tanjung Pinang 9. Personil dan Sarpras <ul style="list-style-type: none"> - Jumlah personil : 7 orang - Kendaraan roda 3: 1 unit - Kendaraan roda 2 : 4 unit - Mesin portable : 1 unit - Selang : 5 Roll - Peralatan lainnya : 5 HT 10. Tim lain yang ikut terlibat : <ul style="list-style-type: none"> -Babinsa Kel Tanjung Pinang -Babinkamtibmas kel Tanjung Pinang -TSAK kel Tanjung pinang -TSAK kel Panarung -Babinsa Panarung -Babinkamtibmas panarung -Tagana kota Palngka Raya -Bpk Kampung Baru 	<p>- ha</p>	<p>1</p>	 <p>Top photo data: Rabu, 04 Okt 2023 14:31:10 WIB 2 287337295 113 929338416 Jalan GS Rubay Kecamatan Pahandut Kota Palangka Raya Kalimantan Tengah Altitude: 58.4m Speed: 0.0km/h Index number: 172</p> <p>Bottom photo data: Rabu, 04 Okt 2023 15:43:57 2 287337295 113 929338416 Jalan GS Rubay Kecamatan Pahandut Kota Palangka Raya Kalimantan Tengah Altitude: 49.9m Speed: 0.0km/h Index number: 972</p>
<p>7</p>	<p>Hari : Rabu Tanggal : 4 Oktober 2023</p> <ol style="list-style-type: none"> 1. Laporan diterima : 09.30 wib 2. Lokasi Karhutka <ul style="list-style-type: none"> - Jalan : pemandu Raya 4 - Kelurahan : kereng bangkirai - Kecamatan : sebangau 3. Luas Area yang Terbakar : Lanjutan 4. Jenis lahan : Gambut Semak belukar, ilalang dan pakis 5. Sumber air : sumur bor 6. Kondisi terupdate : berasap 7. Waktu Pemadaman <ul style="list-style-type: none"> - Mulai Pemadaman : 11:00wib - Selesai Pemadaman : 16:50 wib 8. Sumber Informasi : Posko Satgas Karhutla 9. Personil dan Sarpras 	<p>- ha</p>	<p>1</p>	 <p>Top photo data: Rabu, 04 Oktober 2023 15:48:38 571 2 287337295 113 929338416 Jalan GS Rubay Sebangau Kecamatan Sebangau Kota Palangka Raya Kalimantan Tengah Altitude: 64.3m Speed: 0.0km/h BPK PUTRA PAHANDUT PALANGKA RAYA Index number: 294</p> <p>Bottom photo data: Rabu, 04 Oktober 2023 11:43:52 627 2 287525565 113 929389066 Jalan GS Rubay Sebangau Kecamatan Sebangau Kota Palangka Raya Kalimantan Tengah Altitude: 59.5m Speed: 0.0km/h BPK PUTRA PAHANDUT PALANGKA RAYA Index number: 274</p>

	<ul style="list-style-type: none"> - Jumlah personil : 5 orang - Kendaraan roda 4 : 1 unit - Kendaraan roda 2 : 0 unit - Mesin portable : 1 unit - Selang : 4 rol - Peralatan lainnya : 4 HT <p>10. Tim lain yang ikut terlibat :</p> <ul style="list-style-type: none"> -BPK Borneo -BPK Putra Pahandut 			 <p>Rabu, 04 Oktober 2023 17:06:36 2.28739 S, 113.9292E Altitude: 63.3m Speed: 0.0km/h BORNEO FIRE RESCUE PALANGKA RAYA Index number: 266</p>
8	<p>Hari : Rabu Tanggal : 4 Oktober 2023</p> <p>1. Laporan diterima : 21.44 wib 2. Lokasi Karhutla</p> <ul style="list-style-type: none"> - Jalan : H Wardi Ambung <p>5, Mahir mahar Pal 10</p> <ul style="list-style-type: none"> - Kelurahan : Bukit Tunggul - Kecamatan : Jekan Raya <p>3. Luas Area yang Terbakar : 0.01 Hk 4 Jenis Lahan : Semak Belukar 5. Sumber air : Tangki 6. Kondisi terupdate : Sudah Tuntas 7. Waktu Pemadaman</p> <ul style="list-style-type: none"> - Mulai pemadaman : 22 05 Wib - Selesai pemadaman : 22.32 Wib <p>8. Sumber Informasi : Via telpon 9. Personil dan Sarpras</p> <ul style="list-style-type: none"> - Jumlah personil : 5 Orang - Kendaraan roda 3 : 1 Unit - Kendaraan roda 2 : 1 Unit - Mesin portable : - Selang : - Peralatan lainnya : Ht 3 Unit <p>10. Tim lain yang ikut terlibat :</p> <ul style="list-style-type: none"> - TSAK Bukit Tunggul - BPBD Kota P.Raya Regu 1 - Putra Pahandut - BPK Banda Raya 	0.01 ha		 <p>4 October 2023 22:05 2.167603 S, 113.841077 E Altitude: 179.5 Bukit Tunggul TSAK Bukit Tunggul Fire And Rescue Index number: 3084</p>  <p>Wednesday, 04 October 2023 22:13 2° 10' 2.603" S, 113° 50' 31.117" E Altitude: 23.1m BPBK BANDA RAYA</p> 
9	<p>Hari : Rabu Tanggal : 4 Oktober 2023</p> <p>1. Laporan diterima : Pukul 23.13 WIB 2. Lokasi Karhutka : 2,2723S 113,8714E 268° W</p> <ul style="list-style-type: none"> - Jalan : Sinar Kahayan - Kelurahan : Kereng Bangkirai - Kecamatan : Sabangau <p>3. Luas Area yang Terbakar : Lanjutan 4. Jenis lahan : Pasir dan Gambut (pakis - pakisan, semak belukar, ilalang dan pohon karet) 5. Sumber air : mobil tangki dan parit 6. Kondisi terupdate : masih berasap dan belum tuntas 7. Waktu Pemadaman</p>	- ha	1	  <p>5 Oktober 2023 00:08 2,2723S 113,8714E 250° W Altitude: 60.9m Speed: 0.0km/h BPBD Kota Palangka Raya Index number: 1183</p>

	<ul style="list-style-type: none"> - Mulai Pemadaman : 23.35 Wib - Selesai Pemadaman : 02.35 Wib <p>8. Sumber Informasi : grup satgas karhutla Kota Palangka Raya</p> <p>9. Personil dan Sarpras</p> <ul style="list-style-type: none"> - Jumlah personil : TRC BPBD REGU I - Kendaraan roda 4 : 2 Unit - Kendaraan roda 2 : 1 Unit - Mesin portable : 1 Unit - Selang : 6 Roll - Peralatan lainnya : HT 6 Buah <p>10. Tim lain yang ikut terlibat : KPHP Kahayan Tengah BPK Putra Pahandut</p>			
--	---	--	--	--

VI. LAPORAN KEGIATAN REGU PIKET POSKO PENANGANAN DARURAT BENCANA KARHUTLA KOTAPALANGKA RAYA

NO	KEGIATAN	DOKUMENTASI
1	<p>Hari : Rabu Tanggal : 4 Oktober 2023</p> <p>MDMC medis Satgas karhutla kota Palangkaraya Tempat: Posko Kesehatan BPBD kota Palangkaraya</p> <p>Total pelayanan : 113 orang (penerima manfaat)</p>	 <p>4 Okt 2023 09.27.14 Kecamatan Jekan Raya, Kota Palangka Raya 74874 Indonesia</p>  <p>4 Okt 2023 09.38.44 Kecamatan Jekan Raya, Kota Palangka Raya 74874 Indonesia</p>

VII. LAPORAN SARANA DAN PRASANA KARHUTLA PUSDALOPSKENDARAAN R4 DAN R2

NO.	UNIT	JENIS PERALATAN	JUMLAH	KETERANGAN
1.	Mobil Rescue double Cabin KH.	-	1 unit	Lengkap dan Berfungsi dengan baik
2.	Pick Up L 300 KH. 8945 AW	Kolher Honda GP 160 Selang 2,5 Selang 1,5 Nosel 1,5 Nosel 2,5	1 1 6 roll 10 roll 2 2	Lengkap dan Berfungsi dengan baik
3.	Pick Up Hilux KH. 8015 TW	-	1 unit	Lengkap dan Berfungsi dengan baik
4.	Mobil Mahendra double Cabin KH. 8040 TW	-	1 unit	Lengkap dan Berfungsi dengan baik
5	Truk Tangki KH. 8045 TW	Mesin Honda GX 270 Selang 1,5 inci Nozzle 1,5 inci	1 1 roll 2	Lengkap dan Berfungsi dengan baik
	Mobil Hilux double Cabin KH. 8091 TW	-	1 unit	Lengkap dan Berfungsi dengan baik
6	Sepeda Motor Honda CRF	-	20 unit	Lengkap dan Berfungsi dengan baik

VIII. MESIN DAN LAINNYA

NO.	UNIT	JENIS PERALATAN	JUMLAH	KETERANGAN
1.	Kolher	Portabel Selang 2,5 Nosel 2,5	1 6 2	Lengkap dan Berfungsi dengan baik
2.	Honda GP 160	Portabel Selang 1,5 Nosel 1,5	2 10 2	Lengkap dan Berfungsi dengan baik
3.	Chainsaw		6	Lengkap dan Berfungsi dengan baik
4.	Chainsaw lengan /dahan		1	Lengkap dan Berfungsi dengan baik
5.	Suntik Gambut		2	Lengkap dan Berfungsi dengan baik
6.	Kapak Pulaski		1	Lengkap dan Berfungsi dengan baik

Demikian laporan Harian Posko Penanganan Darurat Bencana Kebakaran Hutan Lahan Kota Palangka Raya.

Alamat : Jl. Badak No. 3 Palangka Raya, Kalimantan Tengah

Kenali Ancamannya, Kurangi Resikonya.

- Sadar Bencana.
- Siaga Bencana.
- Tanggap Bencana.
- Siap Untuk Selamat.
- Bersinergi dalam menghadapi Bencana.

SALAM TANGGUH !

SALAM KEMANUSIAAN !!!

Tanggal : Rabu, 4 Oktober 2023
Waktu : 24 Jam

Plt. Badan Penanggulangan Bencana Daerah
Kota Palangka Raya

A handwritten signature in blue ink, consisting of a long horizontal stroke with a vertical crossbar and a circular flourish at the end.

Dr. ALMAN PARLUHUTAN PAKPAHAN, S.H., M.H
Pembina Utama Muda (IV/c)
NIP. 19681022 199610 1 001