



POS KOMANDO PENANGANAN DARURAT BENCANA KEBAKARAN HUTAN DAN LAHAN KOTA PALANGKA RAYA TAHUN 2023

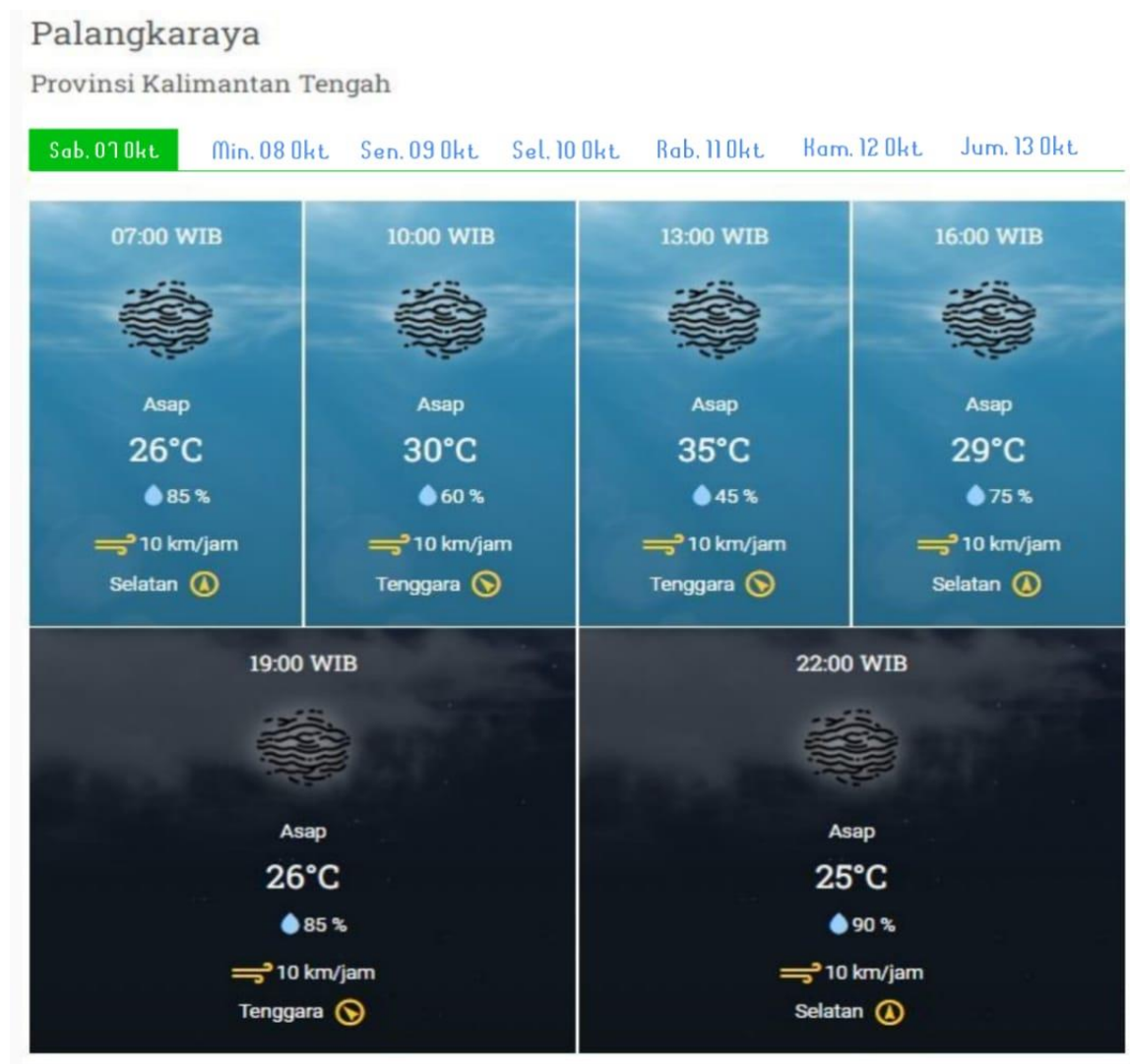
Jl. Badak No. 03 Palangka Raya
Email : bpbd.palangkaraya@gmail.com

Laporan Harian Posko Penanganan Darurat Bencana Kebakaran Hutan dan Lahan Kota Palangka Raya pada tanggal 7 Oktober 2023, sebagai berikut :

I. PANTAUAN VISUAL CUACA DI KOTA PALANGKA RAYA PRAKIRAAN CUACA BMKG :

<https://bmkgpalangkaraya.com/>

VISUAL :



Sumber :

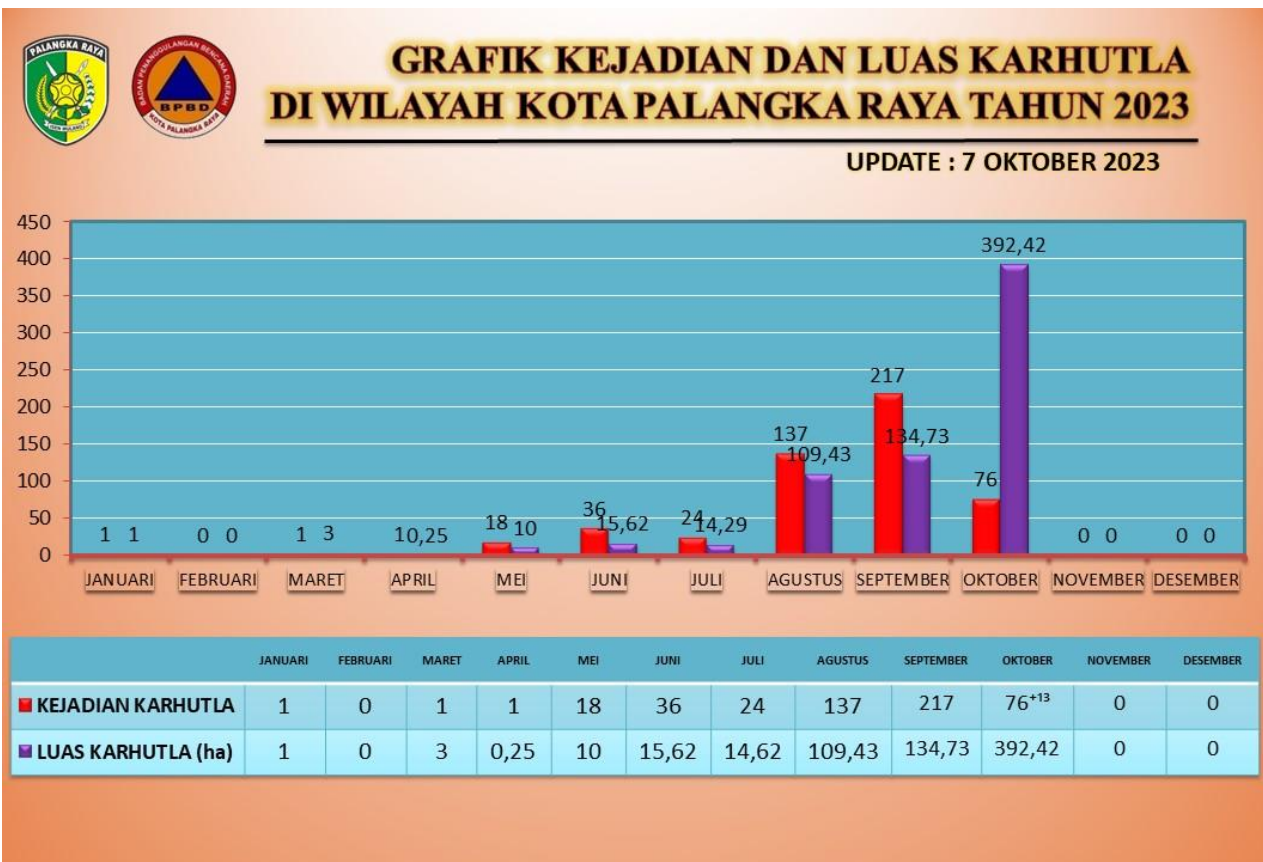


BADAN METEOROLOGI, KLIMATOLOGI, DAN GEOFISIKA

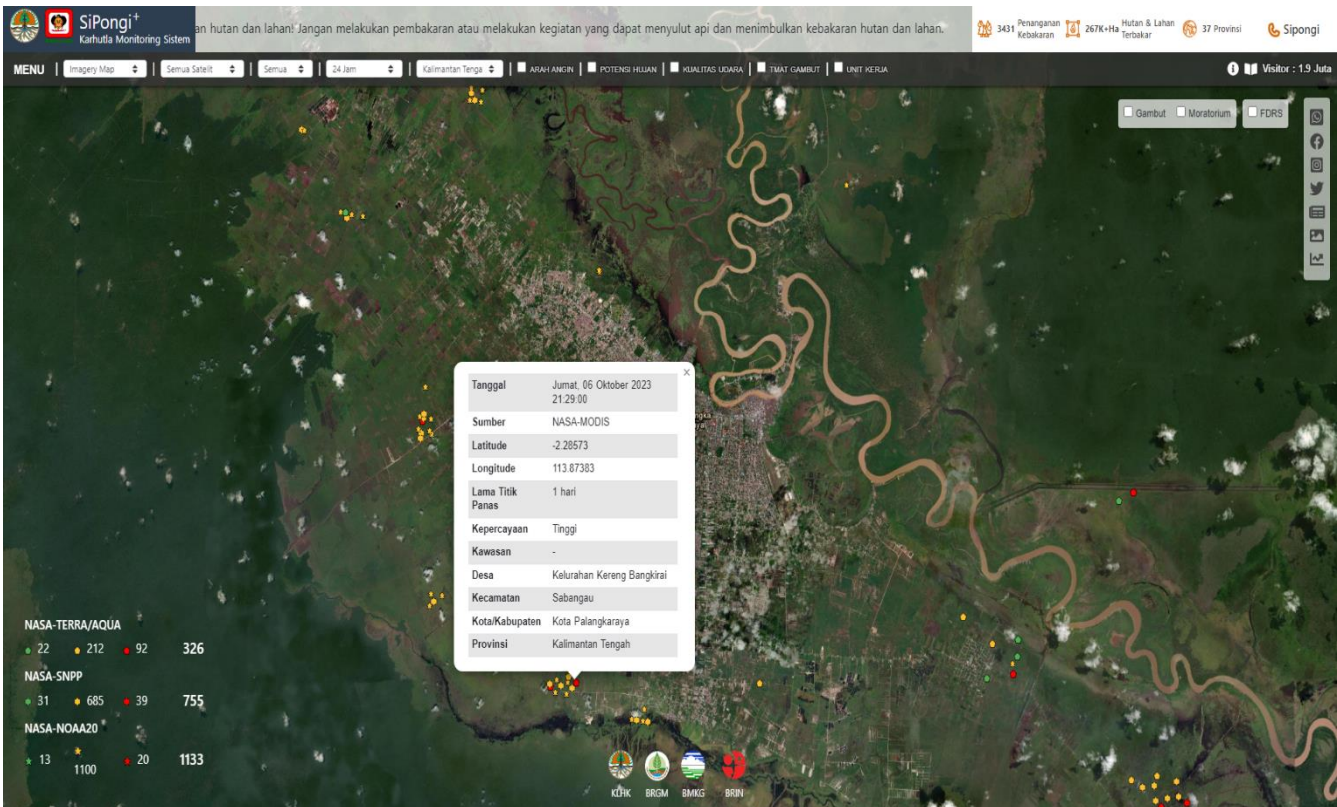
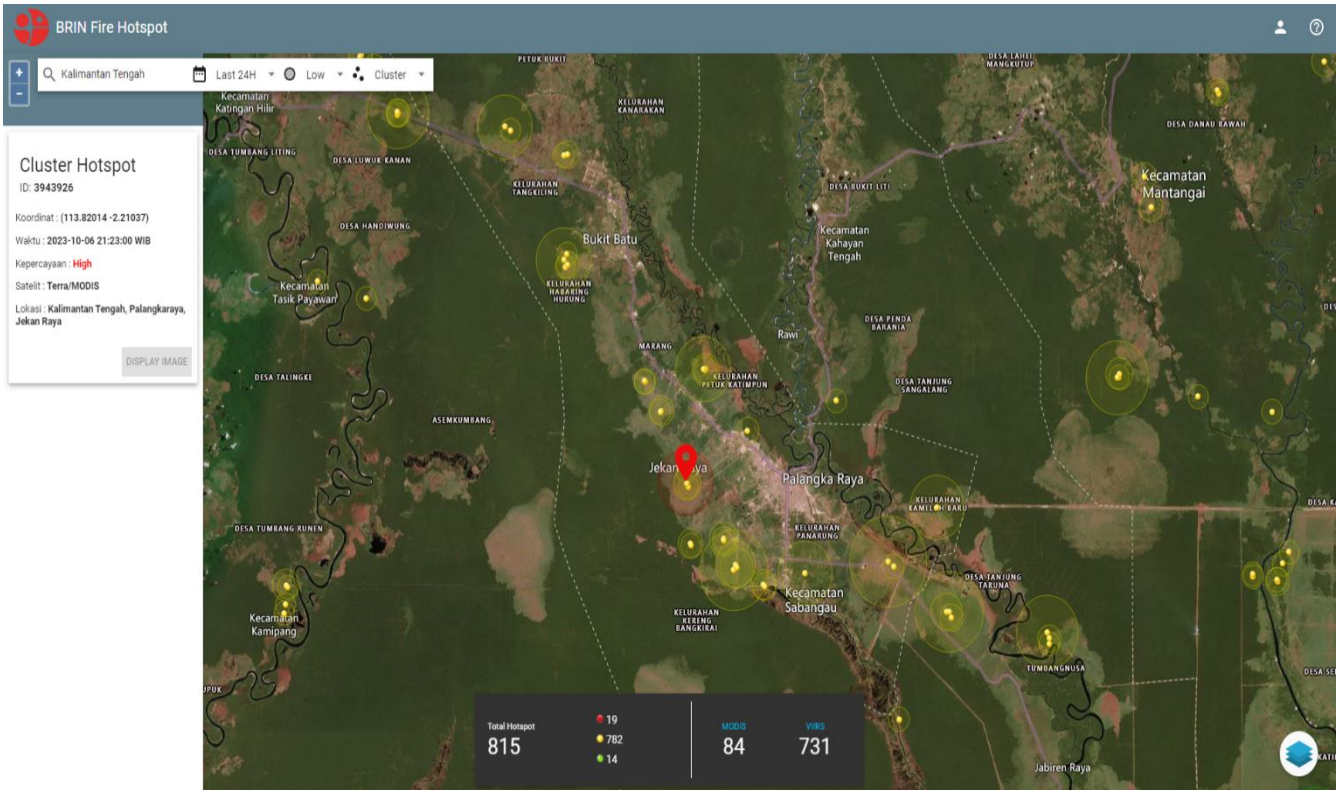
Cepat, Tepat, Akurat, Luas, dan Mudah Dipahami

II. REKAPITULASI TITIK HOTSPOT, ISPU, KEJADIAN DAN LUAS KARHUTLA DI KOTA PALANGKA RAYA

A. Infografis



B. Citra Setelit Titik Hotspot



C. ISPU (Indeks Standar Pencemaran Udara) di Kota Palangka Raya



	BAIK (0 - 50) Tingkat kualitas udara yang sangat baik, tidak memberikan efek negatif terhadap manusia, hewan, tumbuhan <ul style="list-style-type: none"> Sangat baik melakukan kegiatan di luar
	SEDANG (51 - 100) Tingkat kualitas udara masih dapat diterima pada kesehatan manusia, hewan dan tumbuhan <ul style="list-style-type: none"> Kurangi aktivitas fisik yang terlalu lama atau berat
	TIDAK SEHAT (101 - 200) Tingkat kualitas udara yang bersifat merugikan pada manusia, hewan dan tumbuhan <ul style="list-style-type: none"> Kurangi aktivitas fisik yang terlalu lama atau berat
	SANGAT TIDAK SEHAT (201 - 300) Tingkat kualitas udara yang dapat meningkatkan resiko kesehatan pada sejumlah segmen populasi yang terpapar <ul style="list-style-type: none"> Hindari semua aktivitas di luar. Perbanyak aktivitas di dalam ruangan atau lakukan penjadwalan ulang pada waktu dengan kualitas udara yang baik
	BERBAHAYA (≥ 301) Tingkat kualitas udara yang dapat merugikan kesehatan serius pada populasi dan perlu penanganan cepat <ul style="list-style-type: none"> Tetap di dalam ruangan dan hanya melakukan sedikit aktivitas

D. Tabel Harian Hotspot, Kejadian dan Luas Karhutla, selama 24 jam

No.	KECAMATAN	AQUA/ TERRA ,NOAA ,SNPP	CONFIDENCE %			KEJADIAN (X)	LUAS KARHUTLA (Ha)
			L	M	H		
1	PAHANDUT						
	Kel. Pahandut						
	Kel. Langkai						
	Kel. Panarung						
	Kel. Tanjung Pinang					2	
	Kel. Pahandut Seberang						
	Kel. Tumbang Rungan						
2	JEKANRAYA						
	Kel. Menteng					1	0,50
	Kel. Palangka						
	Kel. Bukit Tunggul					2	
	Kel. Petuk Katimpun					1	
3	SABANGAU						
	Kel. Kereng Bangkirai					3	0,27
	Kel. Sabaru					2	
	Kel. Kalampangan					2	
	Kel. Kameloh Baru						
	Kel. Danau Tundai						
	Kel. Bereng Bengkel						
4	BUKITBATU						
	Kel. Marang						
	Kel. Tumbang Tahai						
	Kel. Banturung						
	Kel. Tangkiling						
	Kel. Sei Gohong						
	Kel. Kanarakan						
	Kel. Habaring Hurung						
5	RAKUMPIT						
	Kel. Petuk Bukit						
	Kel. Pager						
	Kel. Panjehang						
	Kel. Gaung Baru						
	Kel. Petuk Barunai						
	Kel. Mungku Baru						
	Kel. Bukitsua						
JUMLAH						13	0,77

* **Low** : ≤ 29%, **Medium** : 30% C (%) ≤ 79 %, **High** : C (%)

* Perbaiki data

E. Data Sebaran Hotspot Aqua/Terra, Noaa, Snpp Mulai 1 Januari s/d 7 Oktober 2023

No	KECAMATAN	BULAN												TOTAL HOTSPOT
		1	2	3	4	5	6	7	8	9	10	11	12	
1	PAHANDUT													
	Kel. Pahandut													
	Kel. Langkai							1	1	3				5
	Kel. Panarung					1	4	4	8	7				24
	Kel. Pahandut Seberang													
	Kel. Tumbang Rungan													
	Kel. Tanjung Pinang					1	4	2	8	6				21
2	JEKANRAYA													
	Kel. Menteng						1		22	12				37
	Kel. Palangka				1		1	1	4	14				21
	Kel. Bukit Tunggal	1				5	5	4	29	38	20			102
	Kel. Petuk Katimpun					7	4	2	40	48	9			110
3	SABANGAU													
	Kel. Kereng Bangkirai						1	4	7	23	15			50
	Kel. Sabaru					1	4	3	7	19	3			37
	Kel. Kalampangan			1		1	8	1	11	49	21			91
	Kel. Kameloh Baru							1		11	3			15
	Kel. Danau Tundai									16				16
	Kel. Bereng Bengkel						3		5	16	9			33
4	BUKIT BATU													
	Kel. Marang					1		1						2
	Kel. Tumbang Tahai								1					1
	Kel. Banturung													
	Kel. Tangkiling					1	1							2
	Kel. Sei Gohong									10	9			19
	Kel. Kanarakan													
	Kel. Habaring Hurung									6	5			11
5	RAKUMPIT													
	Kel. Petuk Bukit													
	Kel. Pager													
	Kel. Panjehang													
	Kel. Gaung Baru									1				1
	Kel. Petuk Barunai													
	Kel. Mungku Baru													
	Kel. Bukitsua									1				1
	Jumlah	1		1	1	18	36	24	143	324	94			642

F. Data Kejadian Kebakaran Hutan dan Lahan Mulai 1 Januari s/d 7 Oktober 2023

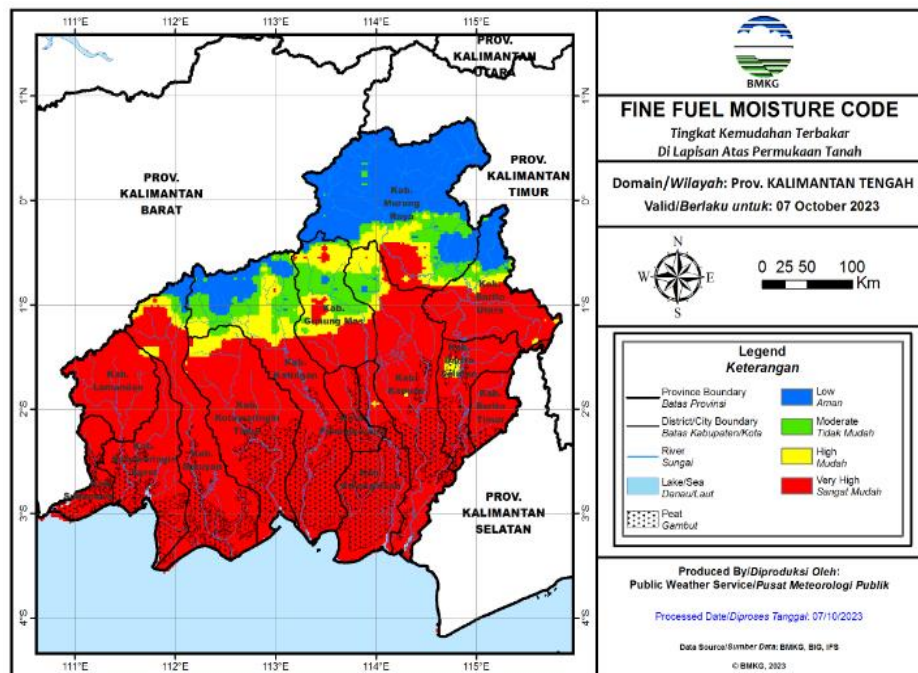
No	KECAMATAN	BULAN												KEJADIAN (X)
		1	2	3	4	5	6	7	8	9	10	11	12	
1	PAHANDUT													
	Kel. Pahandut													
	Kel. Langkai							1	1	2	3			7
	Kel. Panarung					1	4	4	9	9	2			29
	Kel. Pahandut Seberang													
	Kel. Tumbang Rungan													
	Kel. Tanjung Pinang					1	4	2	7	15	8			38
2	JEKANRAYA													
	Kel. Menteng						1		22	16	8			47
	Kel. Palangka				1		1	1	4	16	1			24
	Kel. Bukit Tunggal	1				5	5	4	29	46	16			106
	Kel. Petuk Katimpun					7	4	2	40	26	7			86
3	SABANGAU													
	Kel. Kereng Bangkirai						1	4	6	15	11			37
	Kel. Sabaru					1	4	3	4	24	7			43
	Kel. Kalampangan			1		1	8	1	9	47	8			75
	Kel. Kameloh Baru							1		1	2			4
	Kel. Danau Tundai													
	Kel. Bereng Bengkel						3		5		1			9
4	BUKIT BATU													
	Kel. Marang					1		1						2
	Kel. Tumbang Tahai								1					1
	Kel. Banturung													
	Kel. Tangkiling					1	1							2
	Kel. Sei Gohong													
	Kel. Kanarakan													
	Kel. Habaring Hurung										1			1
5	RAKUMPIT													
	Kel. Petuk Bukit													
	Kel. Pager													
	Kel. Panjehang													
	Kel. Gaung Baru													
	Kel. Petuk Barunai													
	Kel. Mungku Baru													
	Kel. Bukitsua													
	Jumlah	1		1	1	18	36	24	137	217	76			511

G.Data Luas Kebakaran Hutan dan Lahan Mulai 1 Januari s/d 7 Oktober 2023

No	KECAMATAN	BULAN												LUAS (Ha)
		1	2	3	4	5	6	7	8	9	10	11	12	
1	PAHANDUT													
	Kel. Pahandut													
	Kel. Langkai							0,01	0,01	0,68				0,70
	Kel. Panarung					0,25	0,24	0,77	3,70	1,57				6,53
	Kel. Pahandut Seberang													
	Kel. Tumbang Rungan													
	Kel. Tanjung Pinang					1,25	1,14	0,26	7,57	1,87	16,93			29,02
2	JEKANRAYA													
	Kel. Menteng						0,37		4,52	6,11	8,77			19,77
	Kel. Palangka				0,25		0,06	0,03	0,53	24,99	0,31			26,17
	Kel. Bukit Tunggul	1				1,50	0,86	0,67	12,51	9,8	8,15			34,49
	Kel. Petuk Katimpun					5,75	0,76	0,10	65,22	32,04	307,35			410,66
3	SABANGAU													
	Kel. Kereng Bangkirai						0,35	1,67	8,49	12,03	7,60			29,79
	Kel. Sabaru					0,25	6,25	5,47	2,33	25,96	13,66			53,92
	Kel. Kalampangan			3		0,25	3,88	0,28	3,62	17,83	26,37			55,23
	Kel. Kameloh Baru							5						5
	Kel. Danau Tundai													
	Kel. Bereng Bengkel						1,44		1,72		2			5,16
4	BUKIT BATU													
	Kel. Marang					0,25		0,03						0,28
	Kel. Tumbang Tahai								0,09					0,09
	Kel. Banturung							1						1
	Kel. Tangkiling					0,50	0,50							1
	Kel. Sei Gohong													
	Kel. Kanarakan													
	Kel. Habaring Hurung										1,19			1,19
5	RAKUMPIT													
	Kel. Petuk Bukit													
	Kel. Pager													
	Kel. Panjehang													
	Kel. Gaung Baru													
	Kel. Petuk Barunai													
	Kel. Mungku Baru													
	Kel. Bukitsua													
	GRAND TOTAL	1		3	0,25	10	15,50	14,29	110,31	134,23	392,42			680 ha

III. SISTEM PERINGATAN KEBAKARAN HUTAN LAHAN DAN PRAKIRAAN ARAH ANGIN

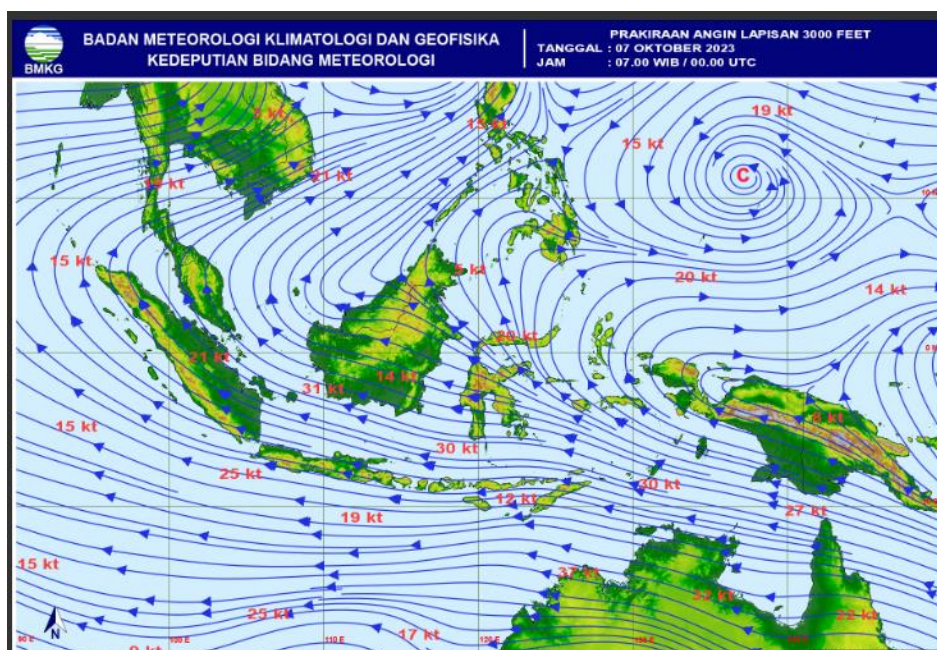
- Peta Potensi Kemudahan Terjadinya dan Tingkat Kesulitan Pengendalian Kebakaran.
- Ditinjau dari Analisa Parameter Cuaca (FFMC) untuk satu hari ini dan tanggal 7 Oktober 2023



Duff Moisture Code (DMC)

- DMC menunjukkan tingkat potensi kemudahan terjadinya kebakaran ditinjau dari parameter cuaca pada bahan organik di lapisan menengah permukaan tanah dan bahan-bahan kayu ringan (ranting-ranting kecil, semak belukar berkayu) di permukaan tanah.
- Mewakili tingkat kekeringan lapisan tanah organik atau bahan kurang padat lain pada kedalaman 5-10 cm dan bahan-bahan kayu ringan (ranting-ranting kecil, semak belukar berkayu) di permukaan tanah.

Warna	Rentang	Deskripsi
Biru	0 - 4	Bahan organik di lapisan menengah permukaan tanah dalam keadaan basah
Hijau	5 - 14	Bahan organik di lapisan menengah permukaan tanah dalam keadaan lembab
Kuning	15 - 29	Bahan organik di lapisan menengah permukaan tanah dalam keadaan kering
Merah	>29	Bahan organik di lapisan menengah permukaan tanah dalam keadaan sangat kering







IV. STATUS TANGGAP DARURAT KARHUTLA



Keputusan Walikota Palangka Raya nomor : 188.45/339/2023 tentang Penetapan Status Tanggap Darurat Bencana Kebakaran Hutan dan Lahan di Wilayah Kota Palangka Raya tahun 2023 tanggal 29 September 2023.





V. KEJADIAN KARHUTLA KOTA PALANGKA RAYA





NO.	KEGIATAN	HASIL		DOKUMENTASI
		LUAS TERBAKAR (ha)	KEJADIAN (X)	
1	<p>Hari : Sabtu Tanggal : 7 Oktober 2023 Pukul : 08.30 WIB</p> <p>Briefing Pagi</p> <p>= Pimpinan Briefing :</p> <ul style="list-style-type: none"> • Bapak Dr. Alman Parluhutan Pakpahan, S.H., M.H. • Ibu Dra. Anna Menur Ambarsari <p>= Peserta Briefing :</p> <p>Posko Induk berada di Kantor BPBD Kota dengan kekuatan 8 regu yaitu :</p> <ul style="list-style-type: none"> • Tim BPBD 2 regu : 18 org • BPK Borneo : 6 org • BPK Amin Subur : 7 org • BPK Hiu Putih : 7 org • Satpol PP : 5 org • MDMC : 4 org (Kesehatan) • Tim ERP : 9 org • BPK Putra Pahandut : 7 org • BPK Bandar Raya : 4 org • Tagana : 4 org • BPK Hotstar : 5 org • BPK Jiran Mendawai : 5 org • BPK Kampung Baru : 5 org <p>Poslap/Pos Lapangan di Komando Bhabinkantibmas dan Babinsa yang berada dimasing-masing Kelurahan dengan anggota dari TSAK, yaitu :</p> <ul style="list-style-type: none"> • Kelurahan Tanjung Pinang : 7 org • Kelurahan Panarung : 7 org • Kelurahan Ketimpun : 7 org • Kelurahan Palangka : 7 org • Kelurahan Bukit Tunggal : 7 org • Kelurahan Kelampangan : 7 org <p>Total kekuatan personil sebanyak 128 orang.</p>	-	-	





<p>2</p>	<p>Hari : Sabtu Tanggal : 7 Oktober 2023</p> <p>1.laporan di terima : 11:39 wib 2. Lokasi Karhutla - Jalan : Marata awat, Kranggan 22/komplek idaman - Kelurahan : Tanjung pinang - Kecamatan : Pahandut 3. Luas Area yang Terbakar : 4. Jenis lahan : gambut, pasir, ilalang, klakai, tumih, akasia 5. Sumber air : Sumur Bor 6. Kondisi terupdate : Belum Tuntas, masih ad bebrapa titik asap 7. Waktu Pemadaman - Mulai Pemadaman : 12:30wib - Selesai Pemadaman : 16.25wib 8. Sumber Informasi : hasil brifing BPBD kota Palangka Raya,Laporan masyarakat 9. Personil dan Sarpras - Jumlah personil : 7 orang - Kendaraan roda 3: 1 unit - Kendaraan roda 2 : 4 unit - Mesin portable : 1 unit - Selang : 5 Roll - Peralatan lainnya : 5 HT 10. Tim lain yang ikut terlibat : -Babinkamtibmas panarung, Tanjung pinang -Babinsa Panarung, Tanjung pinang -TSAK Panarung -TSAK Tanjung pinang</p>	<p>- ha</p>	<p>1</p>	
<p>3</p>	<p>Hari : Sabtu Tanggal : 7 Oktober 2023</p> <p>1. Laporan diterima : Lanjutan 2. Lokasi Karhutla - Jalan : Norkim L. Batiti - Kelurahan : Kalampangan - Kecamatan : Sebangau 3. Luas Area yang Terbakar : - ha 4. Jenis lahan : Gambut,pakis,semak belukar,pohon akasia,pohon campuran 5. Sumber air : Parit 6. Kondisi terupdate : Pembasahan asap lahan gambut dengan kondisi belum tuntas 7. Waktu Pemadaman - Mulai Pemadaman : 13.00 Wib - Selesai Pemadaman : 16.00 Wib 8. Sumber Informasi : Posko lap Dalkarhutla 9. Personil dan Sarpras - Jumlah personil : 5 orang - Kendaraan roda 4 : 1 unit - Kendaraan roda 3 : - - Mesin portable : 1 unit</p>	<p>- ha</p>	<p>1</p>	



	<p>- Selang : 3 roll</p> <p>10. Tim yang ikut terlibat : - TAGANA</p>			
4	<p>Hari : Sabtu Tanggal : 7 Oktober 2023</p> <p>1. Laporan di Terima : 12.50 wib 2. Lokasi Karhutka - Jalan : Damang gustap erang km13 - Kelurahan : Bukit tunggal - Kecamatan : jekan raya</p> <p>3. Luas Area yang Terbakar : 4. Jenis lahan : Gambut campur pasir Semak belukar, ilalang dan pakis, akasia, tumi2, grogang 5. Sumber air : Tangki putra pahahandut, parit dan kolam 6. Kondisi terupdate : Belum Tuntas, masih ad bebrapa titik asap 7. Waktu Pemadaman - Mulai Pemadaman : 13:45wib - Selesai Pemadaman : 17:15wib 8. Sumber Informasi : Posko satgas karhutla 9. Personil dan Sarpras - Jumlah personil : 6 orang - Kendaraan roda 3 : - - Kendaraan roda 2 : - - Mesin portable : 2 Unit - Selang : 15Roll - Peralatan lainnya : 10. Tim lain yang ikut terlibat : * BPK BORNEO</p>	- ha	1	
5	<p>Hari : Sabtu Tanggal : 7 Oktober 2023</p> <p>1. Laporan diterima: 11:55 2. Lokasi Karhutka - Jalan : balitung jaya - Kelurahan : menteng - Kecamatan : jekan raya</p> <p>3. Luas Area yang Terbakar : 0,50 hektar 4. Jenis lahan : gambut 5. Sumber air : Sungai 6. Kondisi terupdate : *aman 7. Waktu Pemadaman*14:00 - Mulai Pemadaman : 12:50wib - Selesai Pemadaman : 15:42 wib 8. Sumber Informasi : Bpbd 9. Personil dan Sarpras - Jumlah personil : 5 orang - Kendaraan roda 4 : 1 unit - Kendaraan roda 2 : 0 unit - Mesin portable : 1 unit - Selang : 3 roll - Peralatan lainnya : 10. Tim lain yang ikut terlibat : tidak ada √ JRM</p>	0,50 ha	1	


<p>6</p>	<p>Hari : Sabtu Tanggal : 7 Oktober 2023</p> <ol style="list-style-type: none"> 1. Laporan diterima : Lanjutan 2. Lokasi Karhutla <ul style="list-style-type: none"> - Jalan : Katimpun Permai (lanjutan) - Kelurahan : Petuk Katimpun - Kecamatan : Jekan Raya 3. Luas Area yang Terbakar : - ha 4. Jenis lahan : Gambut,pakis,semak belukar,pohon akasia,pohon campuran 5. Sumber air : Parit 6. Kondisi terupdate : Pembasahan asap lahan gambut dengan kondisi belum tuntas 7. Waktu Pemadaman <ul style="list-style-type: none"> - Mulai Pemadaman : 13.00 Wib - Selesai Pemadaman : 16.00 Wib 8. Sumber Informasi : Posko lap Dalkarhutla 9. Personil dan Sarpras <ul style="list-style-type: none"> - Jumlah personil : 5 orang - Kendaraan roda 4 : 1 unit - Kendaraan roda 3 : - - Mesin portable : 1 unit - Selang : 3 roll - Peralatan lainnya : 3 HT 10. Tim lain yang ikut terlibat : <ul style="list-style-type: none"> - Babinsa - Bhabinkamtibmas - Satpol PP - MPA Petuk Katimpun - TSAK Petuk Ketimpun 	<p>- ha</p>	<p>1</p>	 <p>Sab 07 Okt 2023 14:11:33 2°23.81'S 113°50'44.822"E 153 m Petuk Katimpun Kecamatan Jekan Raya Kota Palangka Raya Kalimantan Tengah Altitude: 54 m Speed: 0.0 km/h Satpol PP Kota Palangka Raya</p> <p>Sab 07 Okt 2023 13:55:50 2°23.81'S 113°50'45.802"E 153 m Petuk Katimpun Kecamatan Jekan Raya Kota Palangka Raya Kalimantan Tengah Altitude: 54 m Speed: 0.0 km/h Satpol PP Kota Palangka Raya</p>
<p>7</p>	<p>Hari : Sabtu Tanggal : 7 Oktober 2023</p> <ol style="list-style-type: none"> 1. Laporan di Terima : 2. Lokasi Karhutka <ul style="list-style-type: none"> - Jalan : sinar kahayan - kelurahan : kereng bangkirai - kecamatan : sebangau 3. Luas Area yang Terbakar : 4. Jenis lahan : Gambut campur pasir Semak belukar, ilalang dan pakis, makasia, tumi2, grogang 5. Sumber air : sumur bor warga 6. Kondisi terupdate : Belum Tuntas, masih ad bebrapa titik asap 7. Waktu Pemadaman <ul style="list-style-type: none"> - Mulai Pemadaman : 12:03 wib - Selesai Pemadaman : 13:05wib 8. Sumber Informasi : Hasil brifing BPBD kota Palangka Raya 9. Personil dan Sarpras <ul style="list-style-type: none"> - Jumlah personil : 5 orang - Kendaraan roda 3: - - Kendaraan roda 2 : - 	<p>- ha</p>	<p>1</p>	 <p>7 Okt 2023 12:38:33 116° SE Menteng Kecamatan Jekan Raya Kota Palangka Raya Kalimantan Tengah Bpk kampung baru Index number: 31</p>

	<ul style="list-style-type: none"> - Mesin portable : 1 unit - Selang : 5 Roll - Peralatan lainnya : 2 HT <p>10. Tim lain yang ikut terlibat :</p> <ul style="list-style-type: none"> -Damkar -Kampung Baru 			 <p>7 Okt 2023 12:38:22 119° SE Menteng Kecamatan Jekan Raya Kota Palangka Raya Kalimantan Tengah Bpk kampung baru Index number: 30</p>
8	<p>Hari : Sabtu Tanggal : 7 Oktober 2023</p> <ol style="list-style-type: none"> 1. Laporan diterima : 11.15 Wib 2. Lokasi Karhutla <ul style="list-style-type: none"> - Jalan : talawang - Kelurahan : Tanjung pinang - Kecamatan : Pahandut 3. Luas area yang Terbakar : - 4. Jenis lahan : Gambut (Pakis-pakisan, Ilalang.) 5. Sumber air : parit + tangki 6. Kondisi terupdate : masih berasap 7. Waktu Pemadaman <ul style="list-style-type: none"> - Mulai Pemadaman : 11.30 Wib - Selesai Pemadaman : 15.30 Wib 8. Sumber Informasi : laporan warga 9. Personil dan Sarpras <ul style="list-style-type: none"> - Jumlah personil : 7 Orang - Kendaraan roda 4 : 1 Unit - Kendaraan roda 2 : 1 Unit - Kendaraan roda 6 : 1 unit - Mesin Portabel : 2 Unit - Selang : 10 Roll - Peralatan lainnya : HT 5 Buah 10. Tim lain yang ikut terlibat : <ul style="list-style-type: none"> - Amin subur 	- ha	1	 <p>7 Okt 2023 12:00:49 Tanjung Pinang Kecamatan Pahandut Kota Palangka Raya Kalimantan Tengah Altitude: 52.0m Speed: 0.6km/h</p>  <p>7 Okt 2023 12:04:38 Tanjung Pinang Kecamatan Pahandut Kota Palangka Raya Kalimantan Tengah Altitude: 60.1m Speed: 0.3km/h</p>
9	<p>Hari : Sabtu Tanggal : 7 Oktober 2023</p> <ol style="list-style-type: none"> 1. Laporan diterima : 15.30wib 2. Lokasi Karhutla <ul style="list-style-type: none"> - Jalan : Hiu Putih Lanjutan - Kelurahan : Bukit Tunggul - Kecamatan : Jekan Raya 3. Luas Area yang Terbakar : 4. Jenis lahan : Gambut Semak belukar, ilalang dan pakis 5. Sumber air : Air Parit 6. Kondisi terupdate : berasap 7. Waktu Pemadaman <ul style="list-style-type: none"> - Mulai Pemadaman : 16:15wib - Selesai Pemadaman : 17:00 wib 	- ha	1	 <p>7 Okt 2023 16:23:26 340° N Altitude: 64.7m Speed: 1.4km/h Bpk Hotstar Index number: 50</p>


	<p>8. Sumber Informasi : Posko Satgas Karhutla</p> <p>9. Personil dan Sarpras</p> <ul style="list-style-type: none"> - Jumlah personil : 5 orang - Kendaraan roda 4 : 1 unit - Kendaraan roda 2 : 0 unit - Mesin portable : 1 unit - Selang : 4 rol - Peralatan lainnya : 2 HT <p>10. Tim lain yang ikut terlibat :</p> <ul style="list-style-type: none"> -Bpk Hiu Putih -BPK Hotstar 			
10	<p>Hari : Sabtu</p> <p>Tanggal : 7 Oktober 2023</p> <p>1. Laporan diterima : Lanjutan</p> <p>2. Lokasi Karhutla</p> <ul style="list-style-type: none"> - Jalan : kahuripan . - Kelurahan : Kalampangan - Kecamatan : Sabangau <p>3. Luas Area yang di padamkan : - ha</p> <p>4. Jenis lahan : Gambut</p> <p>5. Sumber air : sumur bor dan parit</p> <p>6. Kondisi terupdate : jln Kahuripan Kel kalmpangan belum tuntas</p> <p>7. Waktu pemadaman</p> <ul style="list-style-type: none"> - Mulai pemadaman :09.30 wib - Selesai Pemadaman : 16.30 Wib <p>8. Sumber Informasi : WAG Posko Satgas Karhutla</p> <p>9. Personil dan Sarpras</p> <ul style="list-style-type: none"> - Jumlah personil : 7 orang - Kendaraan roda 3 : 1 unit - Kendaraan roda 2 : 3 unit - Mesin portable :1 unit - Selang : 5 roll - Peralatan lainnya : 2 HT, 1 Nozel <p>10. Tim yang ikut terlibat :</p> <ul style="list-style-type: none"> - ibu lurah kalampangan - Babinsa Kalampangan - Babinkamtibmas kalampangan - Kanit bimas Polsek sabangau. - Tsak Kalampangan - MPA kalmpangan 	- ha	1	 
11	<p>Hari : Sabtu</p> <p>Tanggal : 7 Oktober 2023</p> <p>1. Laporan diterima : 15.22wib</p> <p>2. Lokasi Karhutla</p> <ul style="list-style-type: none"> - Jalan : prana sakti - Kelurahan : Sabaru - Kecamatan : Sebangau <p>3. Luas Area yang Terbakar :</p> <p>4. Jenis lahan : Gambut Semak belukar, ilalang dan pakis</p> <p>5. Sumber air : Air sungai</p> <p>6. Kondisi terupdate :</p>	- ha	1	

	<p>berasap</p> <p>7. Waktu Pemadaman</p> <ul style="list-style-type: none"> - Mulai Pemadaman : 16:07wib - Selesai Pemadaman : 17:00wib <p>8. Sumber Informasi : Posko Satgas Karhutla</p> <p>9. Personil dan Sarpras</p> <ul style="list-style-type: none"> - Jumlah personil : 5 orang - Kendaraan roda 4 : 1 unit - Kendaraan roda 2 : 0 unit - Mesin portable : 1 unit - Selang : 4 rol - Peralatan lainnya : 4 HT <p>10. Tim lain yang ikut terlibat :</p> <ul style="list-style-type: none"> - Putra Pahandut 			 <p>7 Okt 2023 16:12:34 2°17'6"S 113°56'31"E Jalan Tanpa Nama Sebangau Kecamatan Sebangau Kota Palangka Raya Kalimantan Tengah BPK PUTRA PAHANDUT PALANGKA RAYA Index number: 80</p>
12	<p>Hari : Sabtu</p> <p>Tanggal : 7 Oktober 2023</p> <p>1. Laporan diterima : 15.15 wib</p> <p>2. Lokasi Karhutla</p> <ul style="list-style-type: none"> - Jalan : Mahir <p>mahar/Samping Jl Dulin kandang</p> <ul style="list-style-type: none"> - Kelurahan : Kereng Bangkirai - Kecamatan : Sebangau <p>3. Luas Area yang Terbakar : 0.27 Hk</p> <p>4 Jenis Lahan : Gambut.Semak Belukar</p> <p>5. Sumber air : Sumur bor</p> <p>6. Kondisi terupdate : Belum Tuntas</p> <p>7. Waktu Pemadaman</p> <ul style="list-style-type: none"> - Mulai pemadaman : 15.32 Wib - Selesai pemadaman : 17.10 Wib <p>8. Sumber Informasi : Posko induk BPBD Kota P.Raya*</p> <p>9. Personil dan Sarpras</p> <ul style="list-style-type: none"> - Jumlah personil : 5 Orang - Kendaraan roda 3 : * Unit* - Kendaraan roda 2 : * Unit* - Mesin portable : 1 Unit - Selang : 5 roll - Peralatan lainnya : 2 Ht <p>10. Tim lain yang ikut terlibat :</p> <ul style="list-style-type: none"> - Babinsa Bukit Tunggul - Babinsa Palangka - BPBD Kota P.Raya - Diskominfo - Dinas Lingkungan Hidup - Dinas PUPR - TSAK Bukit Tunggul - TSAK Palangka/Sigap - BPK Putra PahandutPahandut (tangki) - BPK Borneo - BPK Jrm 	0.27 ha	1	 <p>0.279 Hektar</p>  <p>7 October 2023 15:52 2°25'21.52" S 113°8'58.9" E 135° SE Kereng Bangkirai TSAK Bukit Tunggul Fire And Rescue Index number: 3214</p>  <p>7 Okt 2023 16:41:45 315° NW No.1 Jalan Mahir Mahir Menteng Kecamatan Jekan Raya Kota Palangka Raya Kalimantan Tengah Bpk kampung baru Index number: 48</p>

<p>13</p>	<p>Hari : Sabtu Tanggal : 7 Oktober 2023</p> <p>1. Laporan diterima : 11.28 wib 2. Lokasi Karhutka - Jalan : Manduhara (kolam pemancingan) - Kelurahan : Kereng Bangkirai - Kecamatan : Sebangau</p> <p>3. Luas Area yang Terbakar : - Ha 4. Jenis lahan : Gambut, Semak belukar, ilalang dan pepohonan. 5. Sumber air : Kolam 6. Kondisi terupdate : Belum tuntas, Masih Berasap. 7. Waktu Pemadaman - Mulai Pemadaman : 11.58 wib - Selesai Pemadaman : 16.05 Wib 8. Sumber Informasi : Posko Satgas Karhutla 9. Personil dan Sarpras - Jumlah personil : 5 orang - Kendaraan roda 4 : 1 unit - Kendaraan roda 2 : 0 unit - Mesin portable : 1 unit - Selang : 2" Inc Y Konektor ke 1,5" Inc 5Roll - Peralatan lainnya : 5 HT 10. Tim lain yang ikut terlibat : √ BPBD Provinsi Kalimantan Tengah √ ERP √ Damkar Dishut</p>	<p>- ha</p>	<p>1</p>	 <p>Three photographs showing firefighting operations. The top photo shows a firefighter in a red uniform using a hose in a smoky area. The middle photo shows a firefighter in a red uniform using a hose in a wooded area. The bottom photo shows a firefighter in a red uniform using a hose in a wooded area.</p>
<p>14</p>	<p>Hari : Sabtu Tanggal : 7 Oktober 2023</p> <p>1. Laporan diterima : Pukul 11.10 WIB 2. Lokasi Karhutka : 2,2835S 113,9356E 198° S - Jalan : Buluh Merindu - Kelurahan : Sabaru - Kecamatan : Sebangau</p> <p>3. Luas Area yang Terbakar : pemadaman lanjutan 4. Jenis lahan : Pasir dan Gambut (pakis - pakisan, semak belukar, ilalang) 5. Sumber air : mobil tangki dan parit 6. Kondisi terupdate : masih berasap dan belum tuntas 7. Waktu Pemadaman - Mulai Pemadaman : 12.45 Wib - Selesai Pemadaman : 16.25 Wib 8. Sumber Informasi : grup satgas karhutla Kota Palangka Raya 9. Personil dan Sarpras - Jumlah personil : TRC BPBD REGU I</p>	<p>- ha</p>	<p>1</p>	 <p>Two photographs showing firefighting operations. The top photo shows a firefighter in an orange uniform using a hose in a wooded area. The bottom photo shows a firefighter in an orange uniform standing next to a red fire truck.</p>

	<ul style="list-style-type: none"> - Kendaraan roda 4 : 2 Unit - Kendaraan roda 2 : 1 Unit - Mesin portable : 3 Unit - Selang : 7 Roll - Peralatan lainnya : HT 6 Buah <p>10. Tim lain yang ikut terlibat : BPK Palangka Sari</p>			
15	<p>Hari : Sabtu Tanggal : 7 Oktober 2023 Pukul : 08.30 WIB</p> <p>Briefing Malam</p> <p>= Pimpinan Briefing :</p> <ul style="list-style-type: none"> • Bapak Dr. Alman Parluhutan Pakpahan, S.H., M.H. • Ibu Irma Afsesta, S.Sit., M.Kes. <p>= Peserta Briefing :</p> <p>Posko Induk berada di Kantor BPBD Kota dengan kekuatan 8 regu yaitu :</p> <ul style="list-style-type: none"> • Tim BPBD 2 regu : 18 org • BPK Borneo : 6 org • BPK Amin Subur : 7 org • BPK Hiu Putih : 7 org • Satpol PP : 5 org • MDMC : 4 org (Kesehatan) • Tim ERP : 9 org • BPK Putra Pahandut : 7 org • BPK Bandar Raya : 4 org • Tagana : 4 org • BPK Hotstar : 5 org • BPK Jiran Mendawai : 5 org • BPK Kampung Baru : 5 org <p>Poslap/Pos Lapangan di Komando Bhabinkantibmas dan Babinsa yang berada dimasing-masing Kelurahan dengan anggota dari TSAK, yaitu :</p> <ul style="list-style-type: none"> • Kelurahan Tanjung Pinang : 7 org • Kelurahan Panarung : 7 org • Kelurahan Ketimpun : 7 org • Kelurahan Palangka : 7 org • Kelurahan Bukit Tunggal : 7 org • Kelurahan Kelampangan : 7 org <p>Total kekuatan personil sebanyak 128 orang.</p>	-	-	

VI. LAPORAN KEGIATAN REGU PIKET POSKO PENANGANAN DARURAT BENCANA KARHUTLA KOTA PALANGKA RAYA

NO	KEGIATAN	DOKUMENTASI
1	<p>Hari : Sabtu Tanggal : 7 Oktober 2023</p> <p>MDMC medis Satgas karhutla kota Palangkaraya Tempat: Posko Kesehatan BPBD kota Palangkaraya</p> <p>Posyan di BPBD : 83 Orang Penerima Manfaat</p> <p>Pemeriksaan kesehatan 2 Orang Pemberian masker medis 30 Orang Pemberian multivitamin 36 Orang Pemberian obat antinyeri 15 Orang</p> <p>Pelayanan Kesehatan Lapanan : 7 Orang Penerima Manfaat</p> <p>Pemeriksaan Kondisi Kesehatan 5 Orang Pemberian Oksigen 2 orang</p> <p>Lokasi : Jl. Dulin Kandang dan Jl. Datu Manggu</p>	

VII. LAPORAN SARANA DAN PRASANA KARHUTLA PUSDALOPSKENDARAAN R4 DAN R2

NO.	UNIT	JENIS PERALATAN	JUMLAH	KETERANGAN
1.	Mobil Rescue double Cabin KH.	-	1 unit	Lengkap dan Berfungsi dengan baik
2.	Pick Up L 300 KH. 8945 AW	Kolher Honda GP 160 Selang 2,5 Selang 1,5 Nosel 1,5 Nosel 2,5	1 1 6 roll 10 roll 2 2	Lengkap dan Berfungsi dengan baik
3.	Pick Up Hilux KH. 8015 TW	-	1 unit	Lengkap dan Berfungsi dengan baik
4.	Mobil Mahendra double Cabin KH. 8040 TW	-	1 unit	Lengkap dan Berfungsi dengan baik
5	Truk Tangki KH. 8045 TW	Mesin Honda GX 270 Selang 1,5 inci Nozzle 1,5 inci	1 1 roll 2	Lengkap dan Berfungsi dengan baik
	Mobil Hilux double Cabin KH. 8091 TW	-	1 unit	Lengkap dan Berfungsi dengan baik
6	Sepeda Motor Honda CRF	-	20 unit	Lengkap dan Berfungsi dengan baik

VIII. MESIN DAN LAINNYA

NO.	UNIT	JENIS PERALATAN	JUMLAH	KETERANGAN
1.	Kolher	Portabel Selang 2,5 Nosel 2,5	1 6 2	Lengkap dan Berfungsi dengan baik
2.	Honda GP 160	Portabel Selang 1,5 Nosel 1,5	2 10 2	Lengkap dan Berfungsi dengan baik
3.	Chainsaw		6	Lengkap dan Berfungsi dengan baik

4.	Chainsaw lengan /dahan	1	Lengkap dan Berfungsi dengan baik
5.	Suntik Gambut	2	Lengkap dan Berfungsi dengan baik
6.	Kapak Pulaski	1	Lengkap dan Berfungsi dengan baik

Demikian laporan Harian Posko Penanganan Darurat Bencana Kebakaran Hutan Lahan Kota Palangka Raya.

Alamat : Jl. Badak No. 3 Palangka Raya, Kalimantan Tengah

Kenali Ancamannya, Kurangi Resikonya.

- Sadar Bencana.
- Siaga Bencana.
- Tanggap Bencana.
- Siap Untuk Selamat.
- Bersinergi dalam menghadapi Bencana.

SALAM TANGGUH !

SALAM KEMANUSIAAN !!!

Tanggal : Sabtu, 7 Oktober 2023
Waktu : 24 Jam

Plt. Kepala Pelaksana Badan Penanggulangan Bencana Daerah
Kota Palangka Raya



Dr. ALMAN PARLUHUTAN PAKPAHAN, S.H., M.H

Pembina Utama Muda (IV/c)

NIP. 19681022 199610 1 001