



**POS KOMANDO PENANGANAN DARURAT BENCANA
KEBAKARAN HUTAN DAN LAHAN
PROVINSI KALIMANTAN TENGAH TAHUN 2023**
Jalan Tjilik Riwut Km. 2,5 Telp (+62536) 4260564 Fax. 4260564
Call Centre : 0811525441 / 0811525442 / 117
Email : pusdalops.bpbpkktg@gmail.com
PALANGKA RAYA 73112

**LAPORAN KEGIATAN SATGAS UDARA
OPERASI HELIKOPTER WATER BOMBING, HELIKOPTER PATROLI
POS KOMANDO PENANGANAN BENCANA KEBAKARAN HUTAN DAN LAHAN DI WILAYAH PROVINSI
KALIMANTAN TENGAH
TAHUN 2023**

**DATA PENCAPAIAN JAM TERBANG
OPERASI HELIKOPTER WATER BOMBING DAN HELIKOPTER PATROLI
DI PROVINSI KALIMANTAN TENGAH TAHUN 2023
TANGGAL 15 Oktober 2023**

NO	JENIS HELIKOPTER	PENYEDIA HELIKOPTER	JUMLAH TOTAL WB	KAPASITAS BUCKET	JUMLAH AIR	JUMLAH SORTI	TOTAL JAM TERBANG		LOKASI OPERASI	KETERANGAN
							JAM	MENIT		
1	BELL 412SP / PK-DAS	PT. ANTARES TIGRIS PRATAMA	1968	1.000 L	1.968.000 L	191	318	22	PALANGKA RAYA	Helikopter Patroli / Water Bombing Reposisi ke Semarang pada tanggal 09-10-2023
2	AS 350B3e / PK-DAM	PT. ANTARES TIGRIS PRATAMA	201	800 L	160.800 L	35	75	51	PALANGKA RAYA	Helikopter Patroli / Water Bombing, Reposisi ke Kalsel pada tanggal 02-07-2023
3	MI-8-MTV1 Reg: RA-22582	WISAR AVIASI PERSADA	3769	4.000 L	15.076.000 L	123	410	40	PALANGKA RAYA	Helikopter Water Bombing
4	EC155-B1 / PK-VPD	WISAR AVIASI PERSADA	-	-	-	84	277	47	PALANGKA RAYA	Helikopter Patroli
5	H-60A Reg : VH-UHG	PT. RAJAWALI PRATAMA INTERNASIONAL	2136	4.500L	9.612.500L	68	241	05	SAMPIT	Helikopter Water Bombing
			826	4.000L	3.304.000L					
6	S61A Reg: N5193Y	PT. ANTARES TIGRIS PRATAMA	1623	4.500L	7.303.500L	38	139	45	PALANGKA RAYA	Helikopter Water Bombing
7	AS332C1 Reg. PK-DAN	PT. ANTARES TIGRIS PRATAMA	1198	4.000L	4.792.000L	24	81	51	PANGKALAN BUN	Helikopter Water Bombing
8	Bell 505 Reg. PK-WSA	PT. GLOBAL INDO AVIATION	-	-	-	8	25	47	PANGKALAN BUN	Helikopter Patroli
JUMLAH TOTAL			11721	-	42.216.300 L	571	1571	08		

**DATA PENCAPAIAN OPERASI TMC
DI PROVINSI KALIMANTAN TENGAH TAHUN 2023
TANGGAL 15 Oktober 2023**


NO	JENIS PESAWAT	PENYEDIA PESAWAT	JUMLAH CaCL2	SISA CaCL2	JUMLAH SORTI	TOTAL JAM TERBANG		LOKASI OPERASI	KETERANGAN
						JAM	MENIT		
1	Cessna208/PK-SNK	PT. Smart Cakrawala Aviation	540 Kg	160 Kg	18	38	51	PALANGKA RAYA	Misi TMC
2	Cessna C208/PK-SNH	PT. Smart Cakrawala Aviation	240 Kg	310 Kg	8	15	55	PALANGKA RAYA	Misi TMC
JUMLAH TOTAL			780 Kg	470 Kg	26	54	46		

LAPORAN KEGIATAN OPERASI TMC
DI WILAYAH PROVINSI KALIMANTAN TENGAH

1	PESAWAT TYPE : CESSNA C208/PK-SNK (PT. Smart Cakrawala Aviation)	
SORTI 1		
	HARI/TANGGAL	Minggu, 15 Oktober 2023
	JUMLAH JAM TERBANG	2 Jam 16 Menit
	LOKASI/TARGET	Flight Scientist : Fadhlan&Beatrix Area semai (Blocking area) : 030°-180° 10-80nm Heading awal 180° dari PKY Target: Kab. Pulang Pisau, Kab. Kapuas, Kab. Barito Timur, Kab. Barito Altitude: 8000-10000 feet
	JUMLAH CaCL2	30 Kg CaCl2 1500 Liter
DOKUMENTASI		
PESAWAT TYPE : CESSNA C208/PK-SNK (PT. Smart Cakrawala Aviation)		
SORTI 1		
<div></div>		

2	PESAWAT TYPE : CESSNA C208/PK-SNK (PT. Smart Cakrawala Aviation)	
SORTI 2		
	HARI/TANGGAL	Minggu, 15 Oktober 2023
	JUMLAH JAM TERBANG	1 Jam 13 Menit
	LOKASI/TARGET	Area semai (Blocking area) : 120°-360° 10-60nm Heading awal 150° dari PKY Target: Kota Palangka Raya, Kab. Pulang Pisau, Kab. Kapuas Altitude: 8000-10000 feet
	JUMLAH CaCL2	30 Kg CaCl2 1500 Liter
DOKUMENTASI		
PESAWAT TYPE : CESSNA C208/PK-SNK (PT. Smart Cakrawala Aviation)		
SORTI 2		









3	PESAWAT TYPE : CESSNA C208/PK-SNH (PT. Smart Cakrawala Aviation)	
SORTI 1		
	HARI/TANGGAL	Minggu, 15 Oktober 2023
	JUMLAH JAM TERBANG	2 Jam 42 Menit
	LOKASI/TARGET	Area semai (Blocking area) : 180°-300°, 0-80nm Heading awal 180° (selatan) dari PKY Target Semai : Kab. Kotawaringin Timur & Kab. Katingan Altitude: 8000-10000 feet
	JUMLAH CaCl2	30 Kg CaCl2 1500 Liter
DOKUMENTASI		
PESAWAT TYPE : CESSNA C208/PK-SNH (PT. Smart Cakrawala Aviation)		
SORTI 1		
<div></div>		







LAPORAN KEGIATAN OPERASI HELIKOPTER PATROLI/WATER BOMBING
DI WILAYAH PROVINSI KALIMANTAN TENGAH

1	HELIKOPTER PATROLI TYPE : EC155-B1 / PK-VPD (WISAR AVIASI PERSADA)	
Consecutive Day		
	HARI/TANGGAL	Minggu, 15 Oktober 2023
	JUMLAH JAM TERBANG	3 Jam 12 Menit
	LOKASI/TARGET	ROUTE

		PKY - Kereng Bangkirai - Petuk Katimpun - Tanjung Sanggalang - Tanjung Taruna - Tumbang Nusa - Mantangai - Kapuas Murung - Sebangau Kuala - Katingan Kuala - Sebangau Jaya - Paduran Sabangau - Buntoi - Gohong - Kameloh Baru - PKY
	JUMLAH WB	
	JUMLAH AIR	
	HASIL PATROLI / WB	<p>ROUTE PKY - Kereng Bangkirai - Petuk Katimpun - Tanjung Sanggalang - Tanjung Taruna - Tumbang Nusa - Mantangai - Kapuas Murung - Sebangau Kuala - Katingan Kuala - Sebangau Jaya - Paduran Sabangau - Buntoi - Gohong - Kameloh Baru - PKY</p> <p>1. FS#1 PALANGKARAYA - Kereng Bangkirai (Cek FS) S 02 15 24 E 113 51 52 D : 5 Nm R : 248° Rmks : FS aktif, masih berasap</p> <p>2. FS#2 PALANGKARAYA - Petuk Ketimpun (Cek FS) S 02 07 02 E 113 50 45 D : 8 Nm R : 317° Rmks : FS aktif, masih berasap & low visibility</p> <p>3. FS#3 PULPIS - Tanjung Sanggalang (Cek FS) S 02 09 08 E 113 57 50 D : 5 Nm R : 015° Rmks : FS aktif, masih berasap & low visibility</p> <p>4. FS#4 PULPIS - Tanjung Taruna (Cek FS) S 02 17 44 E 114 04 49 D : 9 Nm R : 118° Rmks : FS aktif, masih berasap & low visibility. Area meluas dan terbakar</p> <p>5. FS#5 PULPIS - Tumbang Nusa (Cek FS) S 02 20 05 E 114 10 19 D : 15 Nm R : 115° Rmks : FS aktif, masih berasap</p> <p>Enroute FS#6 KAPUAS - Mantangai Hulu S 02 30 41 E 114 25 48 D : 33 Nm R : 120° Rmks : FS aktif</p> <p>6. FS#7 KAPUAS - Mantangai (Cek FS) S 02 41 04 E 114 36 38 D : 48 Nm R : 124° Rmks : FS aktif, masih berasap</p> <p>7. KAPUAS - Kapuas Murung (Cek FS) S 02 44 51 E 114 39 39 D : 53 Nm R : 136°</p>

	<p>Rmks : Clear</p> <p>Enroute FS#8 KAPUAS - Anjir Kalampan S 02 51 19 E 114 19 12 D : 43 Nm R : 153° Rmks : FS aktif</p> <p>Enroute FS#9 PULPIS - Paduran Sabangau S 02 59 54 E 113 59 05 D : 46 Nm R : 177° Rmks : FS aktif, area luas</p> <p>8. FS#10 PULPIS - Sebangau Kuala (Cek FS) S 03 01 18 E 113 44 49 D : 49 Nm R : 193° Rmks : FS aktif, masih berasap</p> <p>9. KATINGAN - Katingan Kuala (Cek FS) S 03 04 33 E 113 36 08 D : 54 Nm R : 201° Rmks : Clear</p> <p>Enroute FS#11 PULPIS - Sebangau Permai S 02 57 15 E 113 47 45 D : 44 Nm R : 190° Rmks : FS aktif</p> <p>10. FS#12 PULPIS - Sebangau Jaya (Cek FS) S 02 53 58 E 113 51 04 D : 40 Nm R : 187° Rmks : FS aktif</p> <p>11. FS#13 PULPIS - Paduran Sabangau (Cek FS) S 02 44 52 E 114 03 41 D : 32 Nm R : 167° Rmks : FS aktif, masih berasap</p> <p>12. FS#14 PULPIS - Buntoi (Cek FS) S 02 38 39 E 114 17 20 D : 38 Nm R : 160° Rmks : FS aktif, berasap tipis</p> <p>Enroute FS#15 PULPIS - Jabiren S 02 35 36 E 114 16 06 D : 29 Nm R : 138° Rmks : FS aktif</p> <p>13. PULPIS - Gohong (Cek FS) S 02 38 39</p>
--	--

 <p>15/10/23 11:15 2°00'30"S - 4°11'35"E Tumbang Nusa Kecamatan Jeben Kabupaten Pulong Pisau Kalimantan Tengah PK-VPD /WISAR - BNPS</p> <p>5. FS#5 PULPIS - Tumbang Nusa (Cek FS) S 02 20 05 E 114 10 19</p> <p>D : 15 Nm R : 115° Rmks : FS aktif, masih berasap</p> <p>11.51</p>	 <p>15/10/23 11:32 2°29'52"S 114°25'5"E Mantangai Hulu Kecamatan Mantangai Kabupaten Kapuas Kalimantan Tengah PK-VPD /WISAR - BNPS</p> <p>Enroute FS#6 KAPUAS - Mantangai Hulu S 02 30 41 E 114 25 48</p> <p>D : 33 Nm R : 120° Rmks : FS aktif</p> <p>13.17</p>
 <p>15/10/23 11:51 2°46'23"S 114°37'53"E Jalan Tanpa Nama Upt Dadahup A9 Kecamatan Kapuas Murung Kabupaten Kapuas Kalimantan Tengah PK-VPD /WISAR - BNPS</p> <p>7. KAPUAS - Kapuas Murung (Cek FS) S 02 44 51 E 114 39 39</p> <p>D : 53 Nm R : 136° Rmks : Clear</p> <p>13.20</p>	 <p>15/10/23 12:04 2°01'15"S 114°09'12"E Jalan Tanpa Nama Anjir Kalampan Kecamatan Kapuas Besar Kabupaten Kapuas Kalimantan Tengah PK-VPD /WISAR - BNPS</p> <p>Enroute FS#8 KAPUAS - Anjir Kalampan S 02 51 19 E 114 19 12</p> <p>D : 43 Nm R : 153° Rmks : FS aktif</p> <p>13.22</p>
 <p>15/10/23 12:16 2°56'45"S 113°48'5"E Paduran Sabangau Kecamatan Sebangau Kuala Kabupaten Pulong Pisau Kalimantan Tengah PK-VPD /WISAR - BNPS</p> <p>Enroute FS#9 PULPIS - Paduran Sabangau S 02 59 54 E 113 59 05</p> <p>D : 46 Nm R : 177° Rmks : FS aktif, area luas</p> <p>13.25</p>	 <p>15/10/23 12:31 3°02'00"S 113°49'25"E Paduran Sabangau Kecamatan Sebangau Kuala Kabupaten Pulong Pisau Kalimantan Tengah PK-VPD /WISAR - BNPS</p> <p>8. FS#10 PULPIS - Sebangau Kuala (Cek FS) S 03 01 18 E 113 44 49</p> <p>D : 49 Nm R : 193° Rmks : FS aktif, masih berasap</p> <p>13.26</p>

<div data-bbox="133 92 727 433">  <p>15/10/23 12:35 3°41'6"S 113°36'16"E Selat Bening Kecamatan Katingan Kuala Kabupaten Katingan Kalimantan Tengah PK-VPD /WISAR - BNPB</p> </div> <div data-bbox="133 433 727 697"> <p>9. KATINGAN - Katingan Kuala (Cek FS) S 03 04 33 E 113 36 08 D : 54 Nm R : 201° Rmks : Clear</p> </div>	<div data-bbox="860 92 1455 433">  <p>15/10/23 12:44 2°57'15"S 113°47'40"E Sebangau Permai Kecamatan Sebangau Kuala Kabupaten Pulang Pisau Kalimantan Tengah PK-VPD /WISAR - BNPB</p> </div> <div data-bbox="860 433 1455 697"> <p>Enroute FS#11 PULPIS - Sebangau Permai S 02 57 15 E 113 47 45 D : 44 Nm R : 190° Rmks : FS aktif</p> </div>
<div data-bbox="133 697 727 1039">  <p>15/10/23 12:48 2°54'05"S 113°51'07"E Sebangau Jaya Kecamatan Sebangau Kuala Kabupaten Pulang Pisau Kalimantan Tengah PK-VPD /WISAR - BNPB</p> </div> <div data-bbox="133 1039 727 1303"> <p>10. FS#12 PULPIS - Sebangau Jaya (Cek FS) S 02 53 58 E 113 51 04 D : 40 Nm R : 187° Rmks : FS aktif</p> </div>	<div data-bbox="860 697 1455 1039">  <p>15/10/23 13:01 2°42'05"S 114°43'27"E Paduran Sabangau Kecamatan Pulang Pisau Kabupaten Tengah PK-VPD /WISAR - BNPB</p> </div> <div data-bbox="860 1039 1455 1303"> <p>11. FS#13 PULPIS - Paduran Sabangau (Cek FS) S 02 44 52 E 114 03 41 D : 32 Nm R : 167° Rmks : FS aktif, masih berasap</p> </div>
<div data-bbox="133 1303 727 1644">  <p>15/10/23 13:07 2°48'28"S 114°09'01"E Buntai Kecamatan Kahayan Hulu Kabupaten Pulang Pisau Kalimantan Tengah PK-VPD /WISAR - BNPB</p> </div> <div data-bbox="133 1644 727 1911"> <p>12. FS#14 PULPIS - Buntai (Cek FS) S 02 38 39 E 114 17 20 D : 38 Nm R : 160° Rmks : FS aktif, berasap tipis</p> </div>	<div data-bbox="860 1303 1455 1644">  <p>15/10/23 13:06 2°58'38"S 114°16'6"E Jabiren Kecamatan Jabiren Kabupaten Pulang Pisau Kalimantan Tengah PK-VPD /WISAR - BNPB</p> </div> <div data-bbox="860 1644 1455 1911"> <p>Enroute FS#15 PULPIS - Jabiren S 02 35 36 E 114 16 06 D : 29 Nm R : 138° Rmks : FS aktif</p> </div>

		5. Seruyan - muara dua 03°08.478' S 112°20.408' E 123° 48 NM from PKN FS BERASAP 6. Seruyan - palingkau 02°47.186' S 112°12.933' E 98° 33 NM from PKN HS CLEAR Total distance 168 NM
--	--	--





DOKUMENTASI

HELIKOPTER PATROLI

TYPE : Bell 505 Reg. PK-WSA (PT. GLOBAL INDO AVIATION)

SORTI 1

 <div> 15 Okt 2023 08.16.50 -2°56'27,216"S 111°36'31,806"E 192° S Kabupaten Kotawaringin Barat PK-WSA PT. GLOBAL INDO AVIATION5 </div> <div> 1. Ktw. Barat - teluk bogam 02°56.427' S 111°36.098' E Rad 196° Dis 14 NM from PKN FS BERASAP </div> <div>08.19</div>	 <div> 15 Okt 2023 08.47.19 -3°6'1,908"S 111°56'1,104"E 156° SE PK-WSA PT. GLOBAL INDO AVIATION5 </div> <div> 2. Ktw. Barat - teluk pulau 03°06.418' S 111°56.203' E Rad 146° Dis 29 NM From PKN FS BERASAP </div> <div>08.54</div>
 <div> 15 Okt 2023 09.02.18 -3°19'15,162"S 111°51'22,956"E 271° W PK-WSA PT. GLOBAL INDO AVIATION5 </div> <div> 3. Ktw. Barat - sungai cabang 03°20.308' S 111°51.998' E 162° 40 NM from PKN FS BERASAP </div> <div>09.04</div>	 <div> 15 Okt 2023 09.14.35 -3°25'53,4"S 112°0'11,106"E 153° SE Kabupaten Seruyan PK-WSA PT. GLOBAL INDO AVIATION5 </div> <div> 4. Seruyan - sungai perlu 03°26.069' S 112°00.117' E 155° 48 NM From PKN FS BERASAP </div> <div>09.18</div>



3	HELIKOPTER PATROLI TYPE : Bell 505 Reg. PK-WSA (PT. GLOBAL INDO AVIATION)	
SORTI 1		
	HARI/TANGGAL	Minggu, 15 Oktober 2023
	JUMLAH JAM TERBANG	
	LOKASI/TARGET	Sorti 2 15 oktober 2023 Pkn - hanau - seruyan Raya - bagendang - teluk sampit - sungai bakau - jahitan - PKN
	JUMLAH WB	
	JUMLAH AIR	
	HASIL PATROLI / WB	Sorti 2 15 oktober 2023 Pkn - hanau - seruyan Raya - bagendang - teluk sampit - sungai bakau - jahitan - PKN 1.seruyan - hanau 02°25.558' S 112°07.996' E Rad 52° Dis 39 NM from PKN FS BERASAP 2. Seruyan - Seruyan Raya 02°32.039' S 112°21.583' E Rad 76° Dis 42 NM from PKN







		<div>HS CLEAR</div> <div>3. Ktw. Timur - Bagendang 02°42.829' S 112°49.874' E Rad 90° Dis 69 NM from PKN FS BERASAP</div> <div>4. Ktw. Timur - Teluk sampit 03°05.875' S 112°52.048' E Rad 108° Dis 75 NM Fron PKN FS BERASAP</div> <div>5. Seruyan - Sungai bakau 03°21.130' S 112°39.492' E Rad 124° Dis 70 NM from PKN FS BERASAP</div> <div>6. Seruyan - Jahitan 03°00.156' S 112°03.599' E Rad 127° Dis 29 NM From PKN HS CLEAR BERASAP</div> <div>Total Distance 191 NM</div>
--	--	---

DOKUMENTASI

HELIKOPTER PATROLI TYPE : Bell 505 Reg. PK-WSA (PT. GLOBAL INDO AVIATION)

SORTI 1

<div><div>15 Okt 2023 12.37.52 -2°25'9,078"S 112°10'46,314"E 49° NE Kabupaten Seruyan PK-WSA PT. GLOBAL INDO AVIATIONS</div><div>1.seruyan - hanau 02°25.558' S 112°07.996' E Rad 52° Dis 39 NM from PKN FS BERASAP</div><div>12.52</div></div>	<div><div>15 Okt 2023 12.52.55 -2°33'30,696"S 112°23'47,412"E 169° S Kabupaten Kotawaringin Timur PK-WSA PT. GLOBAL INDO AVIATIONS</div><div>2. Seruyan - Seruyan Raya 02°32.039' S 112°21.583' E Rad 76° Dis 42 NM from PKN HS CLEAR</div><div>12.53</div></div>
--	---

 <p>15 Okt 2023 13.09.22 -2°37'43,278"S 112°39'24,672"E 67° NE Kabupaten Kotawaringin Timur PK-WSA PT. GLOBAL INDO AVIATIONS</p> <p>FS ENROUTE KTW. TIMUR - BAGENDANG</p> <p>13.13</p>	 <p>15 Okt 2023 13.24.46 -2°48'4,794"S 112°51'58,842"E 238° SW Kabupaten Kotawaringin Timur PK-WSA PT. GLOBAL INDO AVIATIONS</p> <p>FS ENROUTE TELUK SAMPIT</p> <p>13.29</p>
 <p>15 Okt 2023 13.37.00 -3°2'25,362"S 112°52'15,654"E 246° SW PK-WSA PT. GLOBAL INDO AVIATIONS</p> <p>FS ENROUTE TELUK SAMPIT</p> <p>13.41</p>	 <p>15 Okt 2023 13.39.54 -3°5'26,79"S 112°52'11,484"E 205° SW Kabupaten Kotawaringin Timur PK-WSA PT. GLOBAL INDO AVIATIONS</p> <p>4. Ktw. Timur - Teluk sampit 03°05.875' S 112°52.048' E Rad 108° Dis 75 NM Fron PKN FS BERASAP</p> <p>13.41</p>
 <p>15 Okt 2023 13.56.06 -3°19'46,428"S 112°43'35,658"E 292° W Kabupaten Seruyan PK-WSA PT. GLOBAL INDO AVIATIONS</p> <p>FS ENROUTE SUNGAI BAKAU</p> <p>14.01</p>	 <p>15 Okt 2023 13.59.38 -3°21'25,212"S 112°39'19,056"E 303° NW Kabupaten Seruyan PK-WSA PT. GLOBAL INDO AVIATIONS</p> <p>5. Seruyan - Sungai bakau 03°21.130' S 112°39.492' E Rad 124° Dis 70 NM from PKN FS BERASAP</p> <p>14.02</p>



4	HELIKOPTER PATROLI / WB TYPE : BELL 412SP / PK-DAS (PT.ANTARES TIGRIS PRATAMA)	
REPOSISI 1 MINGGU		
	HARI/TANGGAL	Minggu, 15 Oktober 2023
	JUMLAH JAM TERBANG	
	LOKASI/TARGET	
	JUMLAH WB	
	JUMLAH AIR	
	HASIL PATROLI / WB	
DOKUMENTASI		
HELIKOPTER PATROLI / WB TYPE : BELL 412SP / PK-DAS (PT.ANTARES TIGRIS PRATAMA)		
SORTI 1		





5	HELIKOPTER WB TYPE : UH-60A Reg: VH-UHG (RAJAWALI PRATAMA INTERNASIONAL)	
SORTI 1		
	HARI/TANGGAL	Minggu, 15 Oktober 2023
	JUMLAH JAM TERBANG	4 Jam 26 Menit
	LOKASI/TARGET	Target 1 📍 Reference HS By Satgas Udara Paduran Sabangau, Kec. Sebangau Kuala, Kabupaten Pulang Pisau S 3°06'10.0008" E 113°40'58.0008" Rad 130 Dist 56 nm FM VOR SPT Rad 197 Dist 54 nm FM VOR PKY
	JUMLAH WB	45X
	JUMLAH AIR	153.000L
	HASIL PATROLI / WB	Target 1 📍 Reference HS By Satgas Udara Paduran Sabangau, Kec. Sebangau Kuala, Kabupaten Pulang Pisau S 3°06'10.0008" E 113°40'58.0008" Rad 130 Dist 56 nm FM VOR SPT Rad 197 Dist 54 nm FM VOR PKY Remarks: - After 0x WB - HS berasap pekat, Cancel WB due to Low Visibility - Area Hs terbakar ± ~Ha - VH-UHG continue WB HS enroute


		<p>Target 2 📍</p> <p>Reference HS By Visibility VH-UHG</p> <p>Babaung, Kec. Pulau Hanaut, Kabupaten Kotawaringin Timur</p> <p>S 2°47'53.0016" E 113°00'33.0012"</p> <p>Rad 173</p> <p>Dist 18 nm FM VOR SPT</p> <p>Remarks:</p> <ul style="list-style-type: none">- After 45x WB- HS masih berasap- Area Hs terbakar ± 10Ha- VH-UHG back to Base
--	--	---

DOKUMENTASI

HELIKOPTER WB TYPE : UH-60A Reg: VH-UHG (RAJAWALI PRATAMA INTERNASIONAL)

SORTI 1

<div><p>15 Okt 2023 09.17.22 -2°47'50,804"S 113°00'33,001"E 2° N Babaung Kecamatan Sebangau Kuala Kabupaten Pulang Pisau Kalimantan Tengah Altitude:137.4m Speed:138.5km/h PT. RPI / VH-UHG</p></div> <div><p>Mohon ijin menyampaikan, Setelah dilakukan pengecekan HS di Paduran Sebangau, dikarenakan Low Visibility di area HS tersebut, VH-UHG belum dapat melaksanakan WB di area tersebut. Mohon arahan selanjutnya.</p><p>Demikian disampaikan. Terima kasih. RPI / VH-UHG</p></div> <div>09.22</div>	<div><p>15 Okt 2023 09.48.47 -2°47'53,586"S 113°0'33,96"E 2° N Babaung Kecamatan Pulau Hanaut Kabupaten Kotawaringin Timur Kalimantan Tengah Altitude:203.7m Speed:138.5km/h PT. RPI / VH-UHG</p></div> <div><p>Found new HS Visualisasi VH-UHG di enroute SMQ</p><p>Best Regards, PT. RPI / VH-UHG</p></div> <div>09.50</div>
<div><p>15 Okt 2023 09.48.47 -2°47'53,586"S 113°0'33,96"E 2° N Babaung Kecamatan Pulau Hanaut Kabupaten Kotawaringin Timur Kalimantan Tengah Altitude:203.7m Speed:138.5km/h PT. RPI / VH-UHG</p></div> <div><p>Before WB, Sortie 1 (Babaung, Kec. Pulau Hanaut, Kabupaten Kotawaringin Timur area) PT.RPI / VH-UHG</p></div> <div>09.59</div>	<div><p>15 Okt 2023 09.51.51 -2°47'50,478"S 113°1'24,186"E 255° W Babaung Kecamatan Pulau Hanaut Kabupaten Kotawaringin Timur Kalimantan Tengah Altitude:82.6m Speed:8.7km/h PT. RPI / VH-UHG</p></div> <div><p>Water source, Sortie 1 (Babaung, Kec. Pulau Hanaut, Kabupaten Kotawaringin Timur area) PT.RPI / VH-UHG</p></div> <div>10.00</div>

 <p>15 Okt 2023 10.02.53 -2°48'9,39"S 113°1'33,702"E 216° SW Babaung Kecamatan Pulau Hanaut Kabupaten Kotawaringin Timur Kalimantan Tengah Altitude:99.1m Speed:73.7km/h PT. RPI / VH-UHG</p> <p>Water drop, Sortie 1 (Babaung, Kec. Pulau Hanaut, Kabupaten Kotawaringin Timur area) PT.RPI / VH-UHG</p> <p>10.05</p>	 <p>15 Okt 2023 11.08.18 -2°47'34,68"S 113°0'21,702"E 200° S Altitude:151.2m Speed:146.1km/h PT. RPI / VH-UHG</p> <p>Update HS after 24x WB HS masih berasap VH-UHG masih melaksanakan WB di HS tersebut</p> <p>Regards RPI / VH-UHG</p> <p>11.11</p>
 <p>15 Okt 2023 12.30.12 -2°47'20,45"S 112°59'58,26"E 271° W Bapinang Hulu Kecamatan Pulau Hanaut Kabupaten Kotawaringin Timur Kalimantan Tengah Altitude:173.2m Speed:131.5km/h PT. RPI / VH-UHG</p> <p>After 45x WD, Sortie 1 (Babaung, Kec. Pulau Hanaut, Kabupaten Kotawaringin Timur area) Remarks : HS masih berasap Area hs terbakar ± 10Ha, ETA SMQ : 05:45z / 12:45lt</p> <p>Regards PT.RPI / VH-UHG</p> <p>12.33</p>	

6	HELIKOPTER WB TYPE : UH-60A Reg: VH-UHG (RAJAWALI PRATAMA INTERNASIONAL)	
SORTI 2		
	HARI/TANGGAL	Minggu, 15 Oktober 2023
	JUMLAH JAM TERBANG	1 Jam 40 Menit
	LOKASI/TARGET	Target 1 🕯 Reference HS By Satgas Darat Mentawa Baru Hilir, Kec. Mentawa Baru Ketapang, Kabupaten Kotawaringin Timur S 2°34'00.4116" E 112°55'02.0388" Rad 218 Dist 5 Nm from VOR SPT
	JUMLAH WB	24X
	JUMLAH AIR	96.000L
	HASIL PATROLI / WB	Target 1 🕯 Reference HS By Satgas Darat Mentawa Baru Hilir, Kec. Mentawa Baru Ketapang, Kabupaten Kotawaringin Timur S 2°34'00.4116" E 112°55'02.0388" Rad 218 Dist 5 Nm from VOR SPT Remarks: - After 24x WB - HS telah padam - Area Hs terbakar ± 2Ha - VH-UHG back to Base due to Waterhog Problem
DOKUMENTASI		

HELIKOPTER WB TYPE : UH-60A Reg: VH-UHG (RAJAWALI PRATAMA INTERNASIONAL)	
SORTI 2	
<div><p>15 Okt 2023 13.42.48 -2°32'50,506"S 112°55'55,62"E 244° SW Jalan Pelita Mentawa Baru Hilir Kecamatan Mentawa Baru Ketapang Kabupaten Kotawaringin Timur Kalimantan Tengah Altitude:151.7m Speed:94.7km/h PT. RPI / VH-UHG</p></div> <div><p>Before WB, Sortie 2 (Mentawa Baru Hilir, Kec. Mentawa Baru Ketapang, Kabupaten Kotawaringin Timur area) PT.RPI / VH-UHG</p><p>13.49</p></div>	<div><p>15 Okt 2023 13.46.36 -2°31'20,31"S 112°52'56,844"E 42° NE Baamang Tengah Kecamatan Baamang Kabupaten Kotawaringin Timur Kalimantan Tengah Altitude:82.2m Speed:0.0km/h PT. RPI / VH-UHG</p></div> <div><p>Water source, Sortie 2 (Mentawa Baru Hilir, Kec. Mentawa Baru Ketapang, Kabupaten Kotawaringin Timur area) PT.RPI / VH-UHG</p><p>14.01</p></div>
<div><p>15 Okt 2023 13.57.44 -2°32'54,234"S 112°55'50,202"E 234° SW G1 Jalan Pelita Mentawa Baru Hilir Kecamatan Mentawa Baru Ketapang Kabupaten Kotawaringin Timur Kalimantan Tengah Altitude:106.0m Speed:93.4km/h PT. RPI / VH-UHG</p></div> <div><p>Water drop, Sortie 2 (Mentawa Baru Hilir, Kec. Mentawa Baru Ketapang, Kabupaten Kotawaringin Timur area) PT.RPI / VH-UHG</p><p>14.02</p></div>	<div><p>15 Okt 2023 15.04.02 -2°32'57,822"S 112°55'49,494"E 359° N Jalan Pelita Mentawa Baru Hilir Kecamatan Mentawa Baru Ketapang Kabupaten Kotawaringin Timur Kalimantan Tengah Altitude:145.7m Speed:99.6km/h PT. RPI / VH-UHG</p></div> <div><p>After 24x WD, Sortie 2 (Mentawa Baru Hilir, Kec. Mentawa Baru Ketapang, Kabupaten Kotawaringin Timur area) Remarks : Hs telah padam Area hs terbakar ± 2Ha, VH-UHG back to Base due to Waterhog Problem</p><p>Regards PT.RPI / VH-UHG</p><p>15.09</p></div>

7	HELIKOPTER WB TYPE : MI-8-MTV1 Reg: RA-22582 (WISAR AVIASI PERSADA)	
Maintenance		
	HARI/TANGGAL	Minggu, 15 Oktober 2023
	JUMLAH JAM TERBANG	
	LOKASI/TARGET	
	JUMLAH WB	
	JUMLAH AIR	
	HASIL PATROLI / WB	
DOKUMENTASI		
HELIKOPTER WB TYPE : MI-8-MTV1 Reg: RA-22582 (WISAR AVIASI PERSADA)		
SORTI 1		

8	HELIKOPTER WB TYPE : S61A Reg: N5193Y (PT. ANTARES TIGRIS PRATAMA)	
Sorti 1		
	HARI/TANGGAL	Minggu, 15 Oktober 2023

	JUMLAH JAM TERBANG	4 Jam 10 Menit
	LOKASI/TARGET	Target FS PULPIS - Paduran Sabangau S 03 01 50 E 113 49 26 R : 122° From SMQ D : 060 from SMQ
	JUMLAH WB	39X
	JUMLAH AIR	175.500L
	HASIL PATROLI / WB	Blok Time : 04.10 Hrs Total Drops : 39x Drops Target FS 1 PULPIS - Paduran Sabangau S 03 01 50 E 113 49 26 R : 122° From SMQ D : 060 from SMQ Remarks : Move to FS Katingan due to low visibility at FS Paduran Sebangau Target FS 2 Singam Raya, Katingan Kuala S 02 57 47 E 113 36 13 R : 126° From SMQ D: 47 Nm From SMQ Drops : 39x





DOKUMENTASI

HELIKOPTER WB TYPE : S61A Reg: N5193Y (PT. ANTARES TIGRIS PRATAMA)

SORTI 1



9	HELIKOPTER WB TYPE : S61A Reg: N5193Y (PT. ANTARES TIGRIS PRATAMA)	
Sorti 2		
	HARI/TANGGAL	Minggu, 15 Oktober 2023
	JUMLAH JAM TERBANG	2 Jam 50 Menit
	LOKASI/TARGET	Target FS Singam Raya, Katingan Kuala S 02 57 47 E 113 36 13 R : 126° From SMQ D: 47 Nm From SMQ
	JUMLAH WB	42X
	JUMLAH AIR	189.000L
	HASIL PATROLI / WB	Block Time : 02.50 Hrs Total Drops : 42x Drops Target FS Singam Raya, Katingan Kuala S 02 57 47 E 113 36 13 R : 126° From SMQ D: 47 Nm From SMQ
DOKUMENTASI		
HELIKOPTER WB TYPE : S61A Reg: N5193Y (PT. ANTARES TIGRIS PRATAMA)		
SORTI 2		

 <p>15 Oct 2023 13:45:34 -2°57'47"S 113°35'16"E Altitude:210.0m Speed:154.0km/h</p> <p>Before WB Sortie 2</p> <p>Singam Raya, Katingan Kuala</p> <p>PT. Antares/ OPS N5193Y</p> <p>16.05</p>	 <p>15 Oct 2023 13:47:54 -2°58'19"S 113°36'4"E Altitude:71.0m Speed:1.3km/h</p> <p>Water Source Sortie 2</p> <p>Singam Raya, Katingan Kuala</p> <p>PT. Antares/ OPS N5193Y</p> <p>16.05</p>
 <p>15 Oct 2023 13:49:12 -2°58'38"S 113°35'53"E Altitude:146.0m Speed:17.8km/h</p> <p>Water Drop Sortie 2</p> <p>Singam Raya, Katingan Kuala</p> <p>PT. Antares/ OPS N5193Y</p> <p>16.05</p>	 <p>15 Oct 2023 15:23:32 -2°58'53"S 113°35'47"E Sei Hambawang Sebangau Kuala Pulang Pisau Regency Central Kalimantan Altitude:253.0m Speed:11.9km/h</p> <p>After 42x WB Sortie 2</p> <p>Singam Raya, Katingan Kuala Luas lahan terbakar +/- 10 Ha</p> <p>Remarks : RTB due to bad weather (Rain)</p> <p>PT. Antares/ OPS N5193Y</p> <p>16.05</p>

10	HELIKOPTER WB TYPE : AS332 Reg: PK-DAN (PT. ANTARES TIGRIS PRATAMA)	
SORTI 1		
	HARI/TANGGAL	Minggu, 15 Oktober 2023
	JUMLAH JAM TERBANG	2 Jam 40 Menit
	LOKASI/TARGET	Target FS Teluk Bogam, Kotawaringin Barat S : 02°56'27" E : 111°36'31" R : 195° From PKN D : 014 NM From PKN
	JUMLAH WB	49X
	JUMLAH AIR	196.000L
	HASIL PATROLI / WB	Total Block Time : 02.40 Hrs Total Drop : 49 drops Target FS Teluk Bogam, Kotawaringin Barat S : 02°56'27" E : 111°36'31" R : 195° From PKN D : 014 NM From PKN
DOKUMENTASI		
HELIKOPTER WB TYPE : AS332 Reg: PK-DAN (PT. ANTARES TIGRIS PRATAMA)		

SORTI 1			

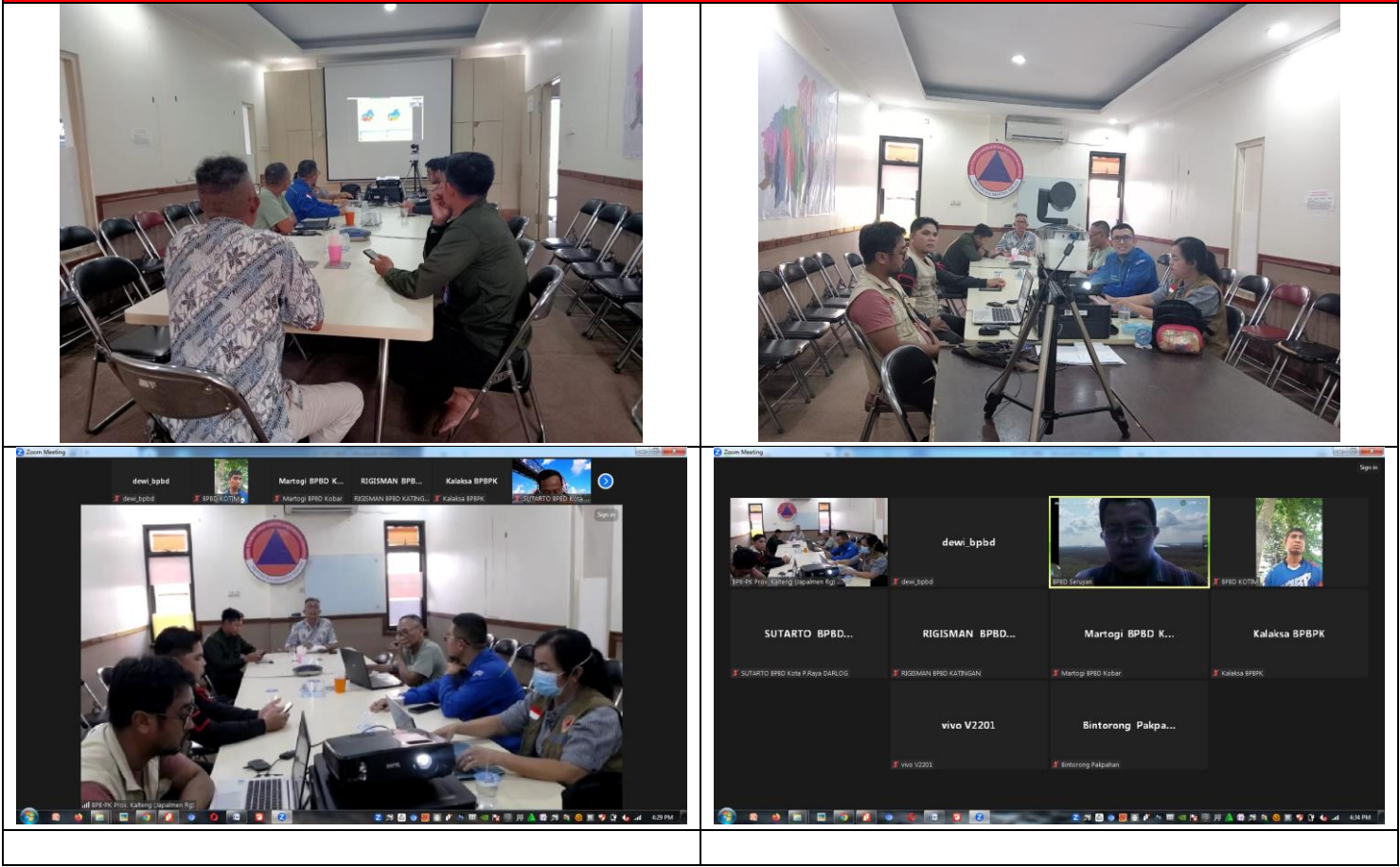
LAPORAN KEGIATAN OPERASI HELIKOPTER PATROLI/WATER BOMBING DI WILAYAH PROVINSI KALIMANTAN TENGAH

- Helikopter Patroli Jenis EC155-B1 / PK-VPD, WISAR AVIASI PERSADA
Keterangan: **Melaksanakan Patroli 1 Sorti**
- Helikopter Patroli Jenis Bell 505 Reg. PK-WSA (PT. GLOBAL INDO AVIATION)
Keterangan: **Melaksanakan Patroli 2 Sorti**
- Helikopter Water Bombing Jenis UH-60A Reg: VH-UHG, RAJAWALI Pratama Internasional
Keterangan: **Melaksanakan Bombing 2 Sorti**
- Helikopter Water Bombing Jenis MI-8-MTV1 Reg: RA-22582, WISAR AVIASI PERSADA
Keterangan: **Maintenance**
- Helikopter Patroli / Water Bombing Jenis BELL 412SP / PK-DAS, PT. ANTARES TIGRIS PRATAMA.
Keterangan: **Reposisi**
- Helikopter Water Bombing Jenis S61A Reg: N5193Y, PT. ANTARES TIGRIS PRATAMA.
Keterangan: **Melaksanakan Bombing 2 Sorti**
- Helikopter Water Bombing Jenis AS332 Reg: PK-DAN, PT. ANTARES TIGRIS PRATAMA.

Keterangan: **Melaksanakan Bombing 1 Sorti**


- Pesawat TMC Cessna C208/PK-SNK, PT. SMART CAKRAWALA AVIATION
Keterangan: **Melaksanakan TMC 2 Sorti**
- Pesawat TMC Cessna C208/PK-SNH, PT. SMART CAKRAWALA AVIATION
Keterangan: **Melaksanakan TMC 1 Sorti**

DOKUMENTASI KEGIATAN SATGAS UDARA



DOKUMENTASI FOTO
HELIKOPTER/PESAWAT YANG BEROPERASI
DI WILAYAH PROVINSI KALIMANTAN TENGAH

HELIKOPTER PATROLI/WATER BOMBING



Helikopter Patroli / Water Bombing Jenis BELL 412SP / PK-DAS
PT. ANTARES TIGRIS PRATAMA

Helikopter Patroli / Water Bombing Jenis AS 350B3e / PK-DAM
PT. ANTARES TIGRIS PRATAMA
(Reposisi ke wilayah Kalimantan Selatan pada tanggal 02 Juli 2023)

	
<p>Helikopter Water Bombing Jenis MI-8-MTV1 Reg: RA-22582 WISAR AVIASI PERSADA</p>	<p>Helikopter Patroli Jenis EC155-B1 / PK-VPD WISAR AVIASI PERSADA</p>
	
<p>Helikopter Water Bombing Jenis UH-60A Reg: VH-UHG PT. RAJWALI PRATAMA INTERNASIONAL</p>	<p>Helikopter Water Bombing Jenis S61A / N5193Y PT. ANTARES TIGRIS PRATAMA</p>
	
<p>Helikopter Water Bombing Jenis AS332 Reg: PK-DAN, PT. ANTARES TIGRIS PRATAMA</p>	<p>Pesawat TMC Cessna C208/PK-SNK PT. SMART CAKRAWALA AVIATION</p>
	
<p>Pesawat TMC Cessna C208/PK-SNH PT. SMART CAKRAWALA AVIATION</p>	<p>Helikopter Patroli Jenis Bell 505 / PK-WSA PT. GLOBAL INDO AVIATION</p>

Tim Satgas Udara :

1. JAPALMEN RAJAGUKGUK, ST
2. APRIANTO, ST
3. TAUFIQ RAKHMAN PRATAMA PUTRA, S.PI