

Cepat, Tepat, Akurat, Luas, dan Mudah Dipahami

II. REKAPITULASI TITIK HOTSPOT, ISPU, KEJADIAN DAN LUAS KARHUTLA DI KOTA PALANGKA RAYA

A. Infografis

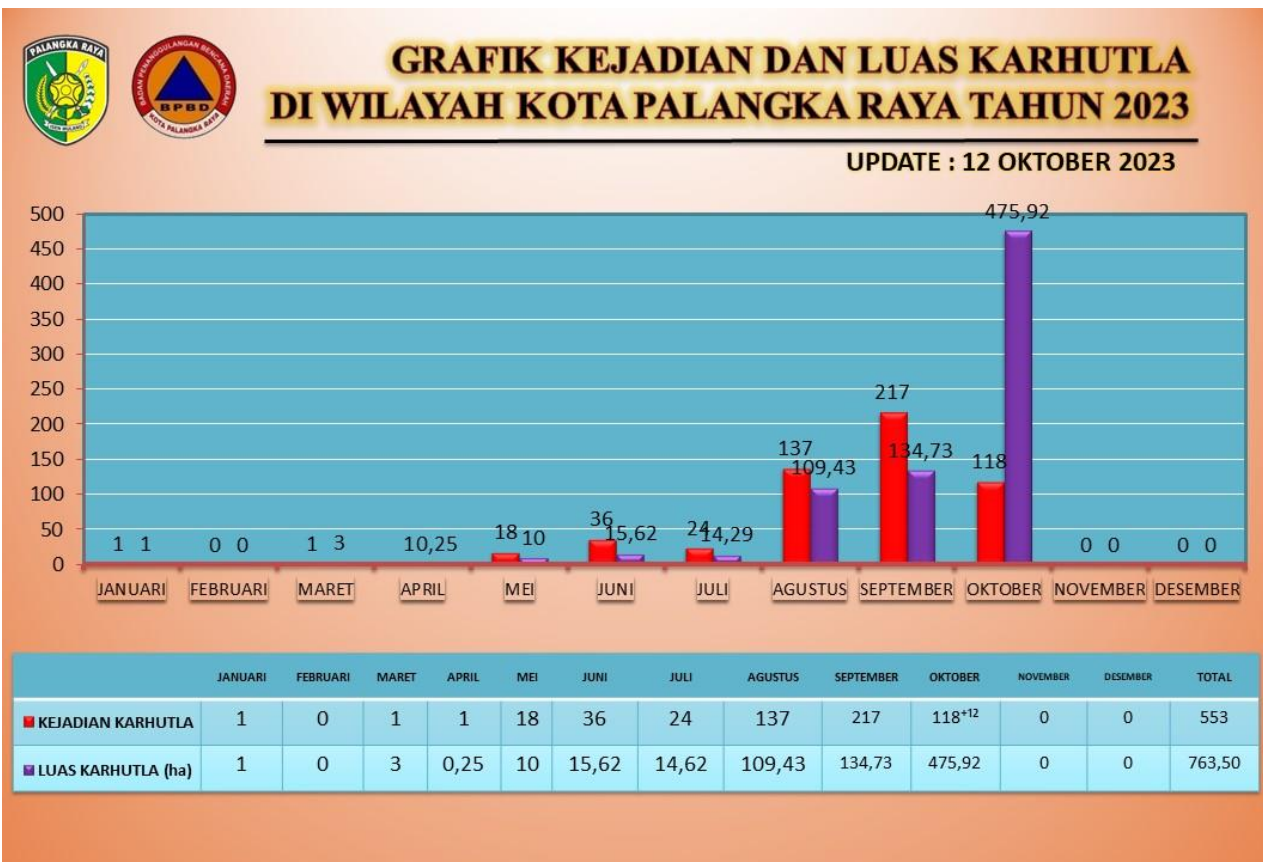


BPBD KOTA PALANGKA RAYA

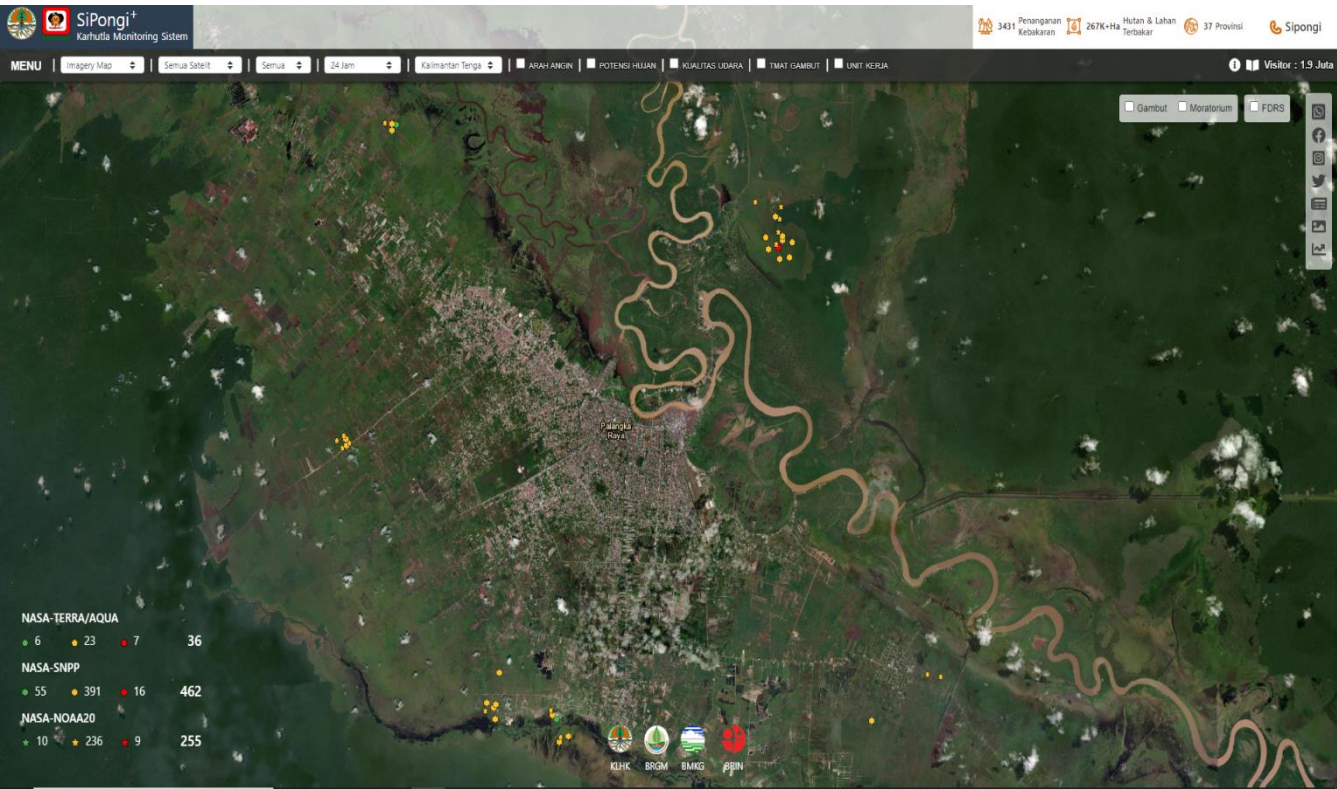
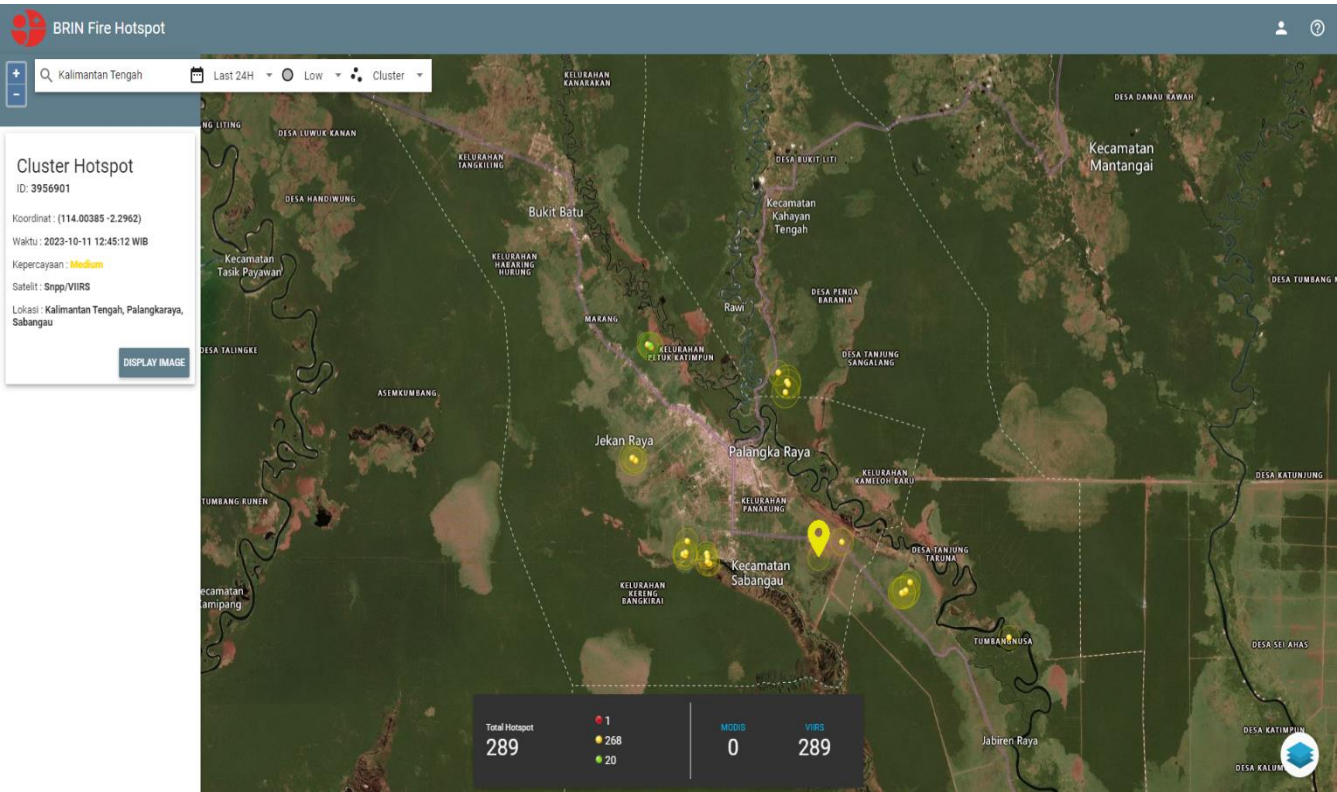
Bpbd Palangka Raya

Bpbd_kota_palangka_raya

BPBD KOTA PALANGKA RAYA








B. Citra Satelit Titik Hotspot



C. ISPU (Indeks Standar Pencemaran Udara) di Kota Palangka Raya



	BAIK (0 - 50) Tingkat kualitas udara yang sangat baik, tidak memberikan efek negatif terhadap manusia, hewan, tumbuhan <ul style="list-style-type: none"> Sangat baik melakukan kegiatan di luar
	SEDANG (51 - 100) Tingkat kualitas udara masih dapat diterima pada kesehatan manusia, hewan dan tumbuhan <ul style="list-style-type: none"> Kurangi aktivitas fisik yang terlalu lama atau berat
	TIDAK SEHAT (101 - 200) Tingkat kualitas udara yang bersifat merugikan pada manusia, hewan dan tumbuhan <ul style="list-style-type: none"> Kurangi aktivitas fisik yang terlalu lama atau berat
	SANGAT TIDAK SEHAT (201 - 300) Tingkat kualitas udara yang dapat meningkatkan resiko kesehatan pada sejumlah segmen populasi yang terpapar <ul style="list-style-type: none"> Hindari semua aktivitas di luar. Perbanyak aktivitas di dalam ruangan atau lakukan penjadwalan ulang pada waktu dengan kualitas udara yang baik
	BERBAHAYA (≥ 301) Tingkat kualitas udara yang dapat merugikan kesehatan serius pada populasi dan perlu penanganan cepat <ul style="list-style-type: none"> Tetap di dalam ruangan dan hanya melakukan sedikit aktivitas

D. Tabel Harian Hotspot, Kejadian dan Luas Karhutla, selama 24 jam

No.	KECAMATAN	AQUA/ TERRA ,NOAA ,SNPP	CONFIDENCE %			KEJADIAN (X)	LUAS KARHUTLA (Ha)
			L	M	H		
1	PAHANDUT						
	Kel. Pahandut						
	Kel. Langkai						
	Kel. Panarung					1	3,59
	Kel. Tanjung Pinang					1	
	Kel. Pahandut Seberang						
	Kel. Tumbang Rungan						
2	JEKANRAYA						
	Kel. Menteng						
	Kel. Palangka					1	
	Kel. Bukit Tunggai					3	0,85
	Kel. Petuk Katimpun					1	
3	SABANGAU						
	Kel. Kereng Bangkirai					2	28,95
	Kel. Sabaru					2	
	Kel. Kalampangan					1	
	Kel. Kameloh Baru						
	Kel. Danau Tundai						
	Kel. Bereng Bengkel						
4	BUKITBATU						
	Kel. Marang						
	Kel. Tumbang Tahai						
	Kel. Banturung						
	Kel. Tangkiling						
	Kel. Sei Gohong						
	Kel. Kanarakan						
	Kel. Habaring Hurung						
5	RAKUMPIT						
	Kel. Petuk Bukit						
	Kel. Pager						
	Kel. Panjehang						
	Kel. Gaung Baru						
	Kel. Petuk Barunai						
	Kel. Mungku Baru						
	Kel. Bukitsua						
JUMLAH						12	33,39 ha

* **Low** : ≤ 29%, **Medium** : 30% C (%) ≤ 79 %, **High** : C (%)

* Perbaiki data

E. Data Sebaran Hotspot Aqua/Terra, Noaa, Snpp Mulai 1 Januari s/d 12 Oktober 2023

No	KECAMATAN	BULAN												TOTAL HOTSPOT
		1	2	3	4	5	6	7	8	9	10	11	12	
1	PAHANDUT													
	Kel. Pahandut													
	Kel. Langkai							1	1	3				5
	Kel. Panarung					1	4	4	8	7				24
	Kel. Pahandut Seberang													
	Kel. Tumbang Rungan													
	Kel. Tanjung Pinang					1	4	2	8	6				21
2	JEKANRAYA													
	Kel. Menteng						1		22	12				37
	Kel. Palangka				1		1	1	4	14				21
	Kel. Bukit Tunggal	1				5	5	4	29	38	24			106
	Kel. Petuk Katimpun					7	4	2	40	48	15			116
3	SABANGAU													
	Kel. Kereng Bangkirai						1	4	7	23	23			58
	Kel. Sabaru					1	4	3	7	19	3			37
	Kel. Kalampangan			1		1	8	1	11	49	23			93
	Kel. Kameloh Baru							1		11	8			20
	Kel. Danau Tundai									16				16
	Kel. Bereng Bengkel						3		5	16	9			33
4	BUKIT BATU													
	Kel. Marang					1		1						2
	Kel. Tumbang Tahai								1					1
	Kel. Banturung													
	Kel. Tangkiling					1	1							2
	Kel. Sei Gohong									10	10			20
	Kel. Kanarakan													
	Kel. Habaring Hurung									6	7			13
5	RAKUMPIT													
	Kel. Petuk Bukit										1			1
	Kel. Pager													
	Kel. Panjehang													
	Kel. Gaung Baru									1				1
	Kel. Petuk Barunai													
	Kel. Mungku Baru													
	Kel. Bukitsua									1				1
	Jumlah	1		1	1	18	36	24	143	324	124			672

F. Data Kejadian Kebakaran Hutan dan Lahan Mulai 1 Januari s/d 12 Oktober 2023

No	KECAMATAN	BULAN												KEJADIAN (X)
		1	2	3	4	5	6	7	8	9	10	11	12	
1	PAHANDUT													
	Kel. Pahandut													
	Kel. Langkai							1	1	2	3			7
	Kel. Panarung					1	4	4	9	9	3			30
	Kel. Pahandut Seberang													
	Kel. Tumbang Rungan													
	Kel. Tanjung Pinang					1	4	2	7	15	13			43
2	JEKANRAYA													
	Kel. Menteng						1		22	16	9			48
	Kel. Palangka				1		1	1	4	16	2			25
	Kel. Bukit Tunggal	1				5	5	4	29	46	25			115
	Kel. Petuk Katimpun					7	4	2	40	26	12			91
3	SABANGAU													
	Kel. Kereng Bangkirai						1	4	6	15	19			45
	Kel. Sabaru					1	4	3	4	24	12			48
	Kel. Kalampangan			1		1	8	1	9	47	15			82
	Kel. Kameloh Baru							1		1	2			4
	Kel. Danau Tundai													
	Kel. Bereng Bengkel						3		5		1			9
4	BUKIT BATU													
	Kel. Marang					1		1						2
	Kel. Tumbang Tahai								1					1
	Kel. Banturung													
	Kel. Tangkiling					1	1							2
	Kel. Sei Gohong													
	Kel. Kanarakan													
	Kel. Habaring Hurung										1			1
5	RAKUMPIT													
	Kel. Petuk Bukit													
	Kel. Pager													
	Kel. Panjehang													
	Kel. Gaung Baru													
	Kel. Petuk Barunai													
	Kel. Mungku Baru													
	Kel. Bukitsua													
	Jumlah	1		1	1	18	36	24	137	217	118			553

G.Data Luas Kebakaran Hutan dan Lahan Mulai 1 Januari s/d 12 Oktober 2023

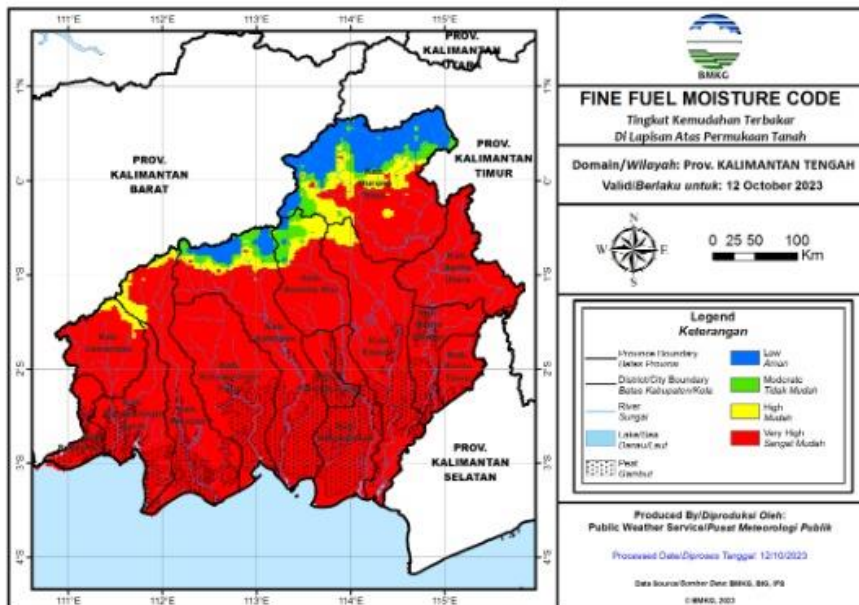
No	KECAMATAN	BULAN												LUAS (Ha)
		1	2	3	4	5	6	7	8	9	10	11	12	
1	PAHANDUT													
	Kel. Pahandut													
	Kel. Langkai							0,01	0,01	0,68				0,70
	Kel. Panarung					0,25	0,24	0,77	3,70	1,57	3,59			10,12
	Kel. Pahandut Seberang													
	Kel. Tumbang Rungan													
	Kel. Tanjung Pinang					1,25	1,14	0,26	7,57	1,87	16,94			29,03
2	JEKANRAYA													
	Kel. Menteng						0,37		4,52	6,11	8,78			19,78
	Kel. Palangka				0,25		0,06	0,03	0,53	24,99	0,31			26,17
	Kel. Bukit Tunggai	1				1,50	0,86	0,67	12,51	9,8	48,79			74,73
	Kel. Petuk Katimpun					5,75	0,76	0,10	65,22	32,04	308,28			411,59
3	SABANGAU													
	Kel. Kereng Bangkirai						0,35	1,67	8,49	12,03	45,92			68,11
	Kel. Sabaru					0,25	6,25	5,47	2,33	25,96	13,66			53,92
	Kel. Kalampangan			3		0,25	3,88	0,28	3,62	17,83	26,37			55,23
	Kel. Kameloh Baru							5						5
	Kel. Danau Tundai													
	Kel. Bereng Bengkel						1,44		1,72		2			5,16
4	BUKIT BATU													
	Kel. Marang					0,25		0,03						0,28
	Kel. Tumbang Tahai								0,09					0,09
	Kel. Banturung							1						1
	Kel. Tangkiling					0,50	0,50							1
	Kel. Sei Gohong													
	Kel. Kanarakan													
	Kel. Habaring Hurung										1,19			1,19
5	RAKUMPIT													
	Kel. Petuk Bukit													
	Kel. Pager													
	Kel. Panjehang													
	Kel. Gaung Baru													
	Kel. Petuk Barunai													
	Kel. Mungku Baru													
	Kel. Bukitsua													
	GRAND TOTAL	1		3	0,25	10	15,50	14,29	110,31	134,23	475,92			763,50 ha

III. SISTEM PERINGATAN KEBAKARAN HUTAN LAHAN DAN PRAKIRAAN ARAH ANGIN

- Peta Potensi Kemudahan Terjadinya dan Tingkat Kesulitan Pengendalian Kebakaran.
- Ditinjau dari Analisa Parameter Cuaca (FFMC) untuk satu hari ini dan tanggal 12 Oktober 2023

Fine Fuel Moisture Code

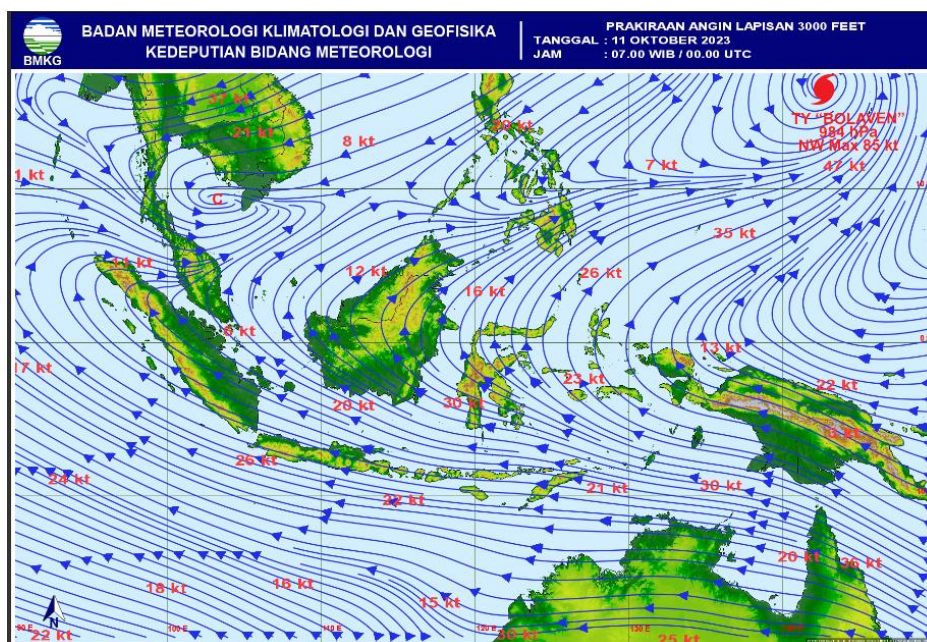
Kalimantan Tengah (Hari ini)



Duff Moisture Code (DMC)

- DMC menunjukkan tingkat potensi kemudahan terjadinya kebakaran ditinjau dari parameter cuaca pada bahan organik di lapisan menengah permukaan tanah dan bahan-bahan kayu ringan (ranting-ranting kecil, semak belukar berkayu) di permukaan tanah.
- Mewakili tingkat kekeringan lapisan tanah organik atau bahan kurang padat lain pada kedalaman 5-10 cm dan bahan-bahan kayu ringan (ranting-ranting kecil, semak belukar berkayu) di permukaan tanah.

Warna	Rentang	Deskripsi
Biru	0 - 4	Bahan organik di lapisan menengah permukaan tanah dalam keadaan basah
Hijau	5 - 14	Bahan organik di lapisan menengah permukaan tanah dalam keadaan lembab
Kuning	15 - 29	Bahan organik di lapisan menengah permukaan tanah dalam keadaan kering
Merah	>29	Bahan organik di lapisan menengah permukaan tanah dalam keadaan sangat kering

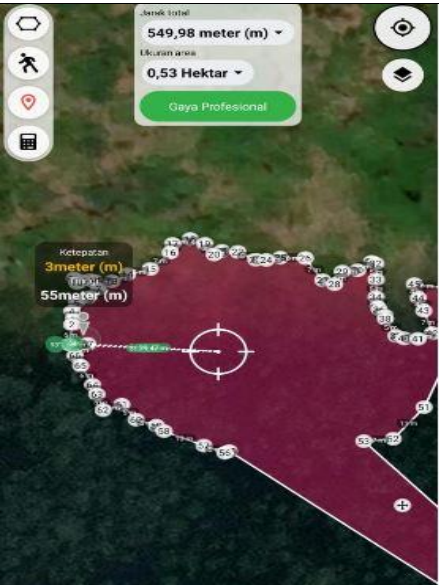








IV. STATUS TANGGAP DARURAT KARHUTLA







Keputusan Walikota Palangka Raya nomor : 188.45/339/2023 tentang Penetapan Status Tanggap Darurat Bencana Kebakaran Hutan dan Lahan di Wilayah Kota Palangka Raya tahun 2023 tanggal 29 September 2023.



V. KEJADIAN KARHUTLA KOTA PALANGKA RAYA





NO.	KEGIATAN	HASIL		DOKUMENTASI
		LUAS TERBAKAR (ha)	KEJADIAN (X)	
1	<p>Hari : Kamis Tanggal : 12 Oktober 2023 Pukul : 08.00 WIB</p> <p>Briefing Pagi</p> <p>= Pimpinan Briefing :</p> <ul style="list-style-type: none"> • Bapak Sutarto, S.T <p>= Peserta Briefing :</p> <p>Posko Induk berada di Kantor BPBD Kota dengan kekuatan 8 regu yaitu :</p> <ul style="list-style-type: none"> • Tim BPBD 2 regu : 18 org • BPK Borneo : 6 org • BPK Amin Subur : 7 org • BPK Hiu Putih : 7 org • Satpol PP : 5 org • MDMC : 4 org (Kesehatan) • Tim ERP : 9 org • BPK Putra Pahandut : 7 org • BPK Bandar Raya : 4 org • Tagana : 4 org • BPK Hotstar : 5 org • BPK Jiran Mendawai : 5 org • BPK Kampung Baru : 5 org <p>Poslap/Pos Lapangan di Komando Bhabinkantibmas dan Babinsa yang berada dimasing-masing Kelurahan dengan anggota dari TSAK, yaitu :</p> <ul style="list-style-type: none"> • Kelurahan Tanjung Pinang : 7 org • Kelurahan Panarung : 7 org • Kelurahan Ketimpun : 7 org • Kelurahan Palangka : 7 org • Kelurahan Bukit Tunggal : 7 org • Kelurahan Kelampangan : 7 org <p>Total kekuatan personil sebanyak 128 orang.</p>	-	-	







<p>2</p>	<p>Hari : Kamis Tanggal : 12 Oktober 2023</p> <ol style="list-style-type: none"> 1. Laporan diterima : 11.38 wib 2. Lokasi Karhutla <ul style="list-style-type: none"> - Jalan : Danau Indah (Belakang Batalyon Yonif R 631 Antang) - Kelurahan : Bukit Tunggul - Kecamatan : Jekan Raya 3. Luas Area yang Terbakar : 0.53 Ha 4. Jenis lahan : Gambut, Semak Belukar, Ilalang dan Pepohonan . 5. Sumber air : Kolam 6. Kondisi terupdate : Tuntas. 7. Waktu Pemadaman <ul style="list-style-type: none"> - Mulai Pemadaman : 12.00 wib - Selesai Pemadaman : 13.31 Wib 8. Sumber Informasi : Posko Satgas Karhutla 9. Personil dan Sarpras <ul style="list-style-type: none"> - Jumlah personil : 5 orang - Kendaraan roda 4 : 1 unit - Kendaraan roda 2 : 0 unit - Mesin portable : 1 unit - Selang : 8 Roll - Peralatan lainnya : 5 HT 10. Tim lain yang ikut terlibat : <ul style="list-style-type: none"> ✓ BPK Hostar ✓ TNI ✓ Babinsa 	<p>0.53 ha</p>	<p>1</p>	  
<p>3</p>	<p>Hari : Kamis Tanggal : 12 Oktober 2023</p> <ol style="list-style-type: none"> 1. Laporan diterima : 09.40 Wib 2. Lokasi Karhutla <ul style="list-style-type: none"> - Jalan : katimpun permai ujung km 13 - Kelurahan : petuk katimpun - Kecamatan : jekan raya *3. Luas area yang Terbakar : - ha 4. Jenis lahan : Gambut (Pakis-pakistan, Semak Belukar, Ilalang.) 5. Sumber air : parit 6. Kondisi terupdate : masih berasap 7. Waktu Pemadaman : 10.30-Wib <ul style="list-style-type: none"> - Selesai pemadaman : 16.00 wib 8. Sumber Informasi : Posko satgas Karhutla 9. Personil dan Sarpras 	<p>- ha</p>	<p>1</p>	 


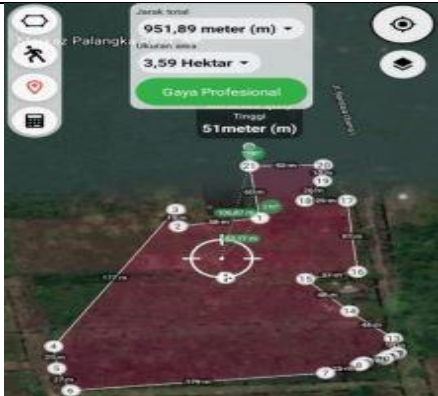



	<ul style="list-style-type: none"> - Jumlah personil : 12 Orang - Kendaraan roda 3/tosa: 2 Unit - Mesin Portabel : 2 unit - Selang : 5 -Roll - Peralatan lainnya 4-HT <p>10. Tim lain yang ikut terlibat :</p> <ul style="list-style-type: none"> -babinsa -bhabinkamtibmas Kel petuk katimpun - Tsak dan MPA Kel petuk katimpun 			
4	<p>Hari : Kamis Tanggal : 12 Oktober 2023</p> <p>1. Laporan diterima : 09.30 wib 2. Lokasi Karhutla</p> <ul style="list-style-type: none"> - Jalan : Rungan - Kelurahan : palangka - Kecamatan : Jekan raya <p>3. Luas Area yang pemadam lanjutan 4. Jenis lahan : Gambut semak belukar, pakis, pohon akasia 5. Sumber air : air parit 6. Kondisi terupdate : tuntas 7. Waktu Pemadaman</p> <ul style="list-style-type: none"> - Mulai Pemadaman : 10.00 wib - Selesai Pemadaman : 15.30 wib <p>8. Sumber Informasi : WA Grup satgas 9. Personil dan Sarpras</p> <ul style="list-style-type: none"> - Jumlah personil : 7 orang - Kendaraan roda 2 : 1- unit - Kendaraan roda 2 : 2 unit - Mesin portable : 2 unit - selang : 9 roll - Peralatan lainnya : 2 HT <p>10. Tim lain yang ikut terlibat :</p> <ul style="list-style-type: none"> - Babinsa palangka - Bhabinkamtibmas palangka - Tim sigap / TSAK kel palangka - Magala agni prov 	- ha	1	
5	<p>Hari : Kamis Tanggal : 12 Oktober 2023</p> <p>1. Laporan diterima: 16.18 wib 2. Lokasi Karhutka</p> <ul style="list-style-type: none"> - Jalan : Gustaf Erang Km. 13 - Kelurahan : Bukit Tunggai - Kecamatan : Jekan Raya <p>3. Luas Area yang Terbakar : - Ha 4. Jenis lahan : Gambut, Semak Belukar, Ilalang dan Pepohonan . 5. Sumber air : Kolam 6. Kondisi terupdate : Tuntas. 7. Waktu Pemadaman</p> <ul style="list-style-type: none"> - Mulai Pemadaman : 16.42 wib - Selesai Pemadaman : 19.01 Wib <p>8. Sumber Informasi : Posko Satgas Karhutla 9. Personil dan Sarpras</p>	- ha	1	 <p>12 Okt 2023 16:51:54 2.14589254S 113.82511482E 228° SW Bukit Tunggai Kecamatan Jekan Raya Kota Palangka Raya Kalimantan Tengah Altitude: 47.0m Speed: 0.0km/h HIU.PUTIH Index number: 364</p>


	<ul style="list-style-type: none"> - Jumlah personil : 6 orang - Kendaraan roda 4 : 1 unit - Kendaraan roda 2 : 0 unit - Mesin portable : 1 unit - Selang : 2inc 2Roll - Cabang Y Konektor ke 1,5inc - Peralatan lainnya : 5 HT <p>10. Tim lain yang ikut terlibat : ✓ Hiu Putih ✓ Damkar Kota Palangka Raya ✓ Masyarakat</p>			 <p>12 Okt 2023 18.51.07 2.1538686S 113.8292861E 340° N Jalan Yusuf Arimatea Bukit Tunggal Kecamatan Jekan Raya Kota Palangka Raya Kalimantan Tengah "HIU PUTIH" Index number: 374</p>
6	<p>Hari : Kamis Tanggal : 12 Oktober 2023</p> <p>1. Laporan diterima : 09:50 2. Lokasi Karhutla</p> <ul style="list-style-type: none"> - Jalan : Manduhara Ujung - Kelurahan : Kereng Bangkirai - Kecamatan : Sebangau <p>3. Luas Area yang Terbakar : 28,95 ha 4. Jenis lahan : Gambut ,Pakis Semak Belukar 5. Sumber Air : Parit 6. Kondisi terupdate : Masih Berasap 7. Waktu Pemadaman</p> <ul style="list-style-type: none"> - Mulai Pemadaman : 10:14 WIB - Selesai Pemadaman : 16:20 WIB <p>8. Sumber Informasi : Dari Posko Karhutla Kota 9. Personil dan Sarpras</p> <ul style="list-style-type: none"> - Jumlah personil : 15 orang - Kendaraan roda 4 : 3 unit - Kendaraan roda 2 : 3 unit - Mesin portable : 3 unit - Selang : 1.5in 8 Roll - : 2,5in 4 Roll - Nozel : 3 Unit - Peralatan lainnya : HT 5 Buah <p>10. Tim lain yang ikut terlibat :</p> <ul style="list-style-type: none"> - BPBD Regu 2 - ERP - Borneo - BPBD Provinsi - TAGANA - Damkar Dishut 	28,95 ha	1	 <p>Jarak total 2.361,30 meter (m) Ukuran area 28,95 Hektar</p> <p>12 Oktober 2023 12:07:02 WIB 2.1617096S 113.564662E 340° N Jalan Manduhara Ujung Kelurahan Kereng Bangkirai Kecamatan Sebangau Kota Palangka Raya Kalimantan Tengah "HIU PUTIH" BPBD Borneo / BPBD Kalimantan Tengah Index number: 375</p>    <p>12 Okt 2023 15:17:02 2.289465 113.81725366666666E 3° 14' Altitude 52.9m Speed 0.0km/h EMERGENCY RESPONSE PALANGKA RAYA Index number: 376</p>  <p>12 Okt 2023 10:17:26 2.2894340000000000 113.81371766666667E 3° 14' Jalan Mukti Mulia Menteng Kecamatan Jekan Raya Kota Palangka Raya Kalimantan Tengah Altitude 53.3m Speed 0.0km/h EMERGENCY RESPONSE PALANGKA RAYA Index number: 377</p>

<p>7</p>	<p>Hari : Kamis Tanggal : 12 Oktober 2023</p> <ol style="list-style-type: none"> 1. Laporan diterima : jam 10:45 wib 2. Lokasi kebakaran <ul style="list-style-type: none"> - Jalan : marta awat/jln K Ranggan 22 - Kelurahan : Tanjung Pinang - Kecamatan : Pahandut 3. Luas Area yang Terbakar : 4 Jenis Lahan : gambut 5 Sumber air :sumur boor warga 6. Kondisi terupdate : belum tuntas 7. Waktu Patroli <ul style="list-style-type: none"> - Mulai pemadaman : 11.49 Wib - Selesai pemadaman : 16.10 Wib 8. Sumber Informasi : laporan masyarakat 7. Personil dan Sarpras <ul style="list-style-type: none"> - Jumlah personil : 7 Orang - Kendaraan roda 3 : 1 Unit - Kendaraan roda 2 :4 unit - Mesin portable :1 unit - Selang : 7 Rool - Peralatan lainnya : Ht 5 Unit 10. Tim lain yang ikut terlibat : <ul style="list-style-type: none"> - Babinkam tibmas kel Tanjung pinang - Babinsa Kel Tanjung Pinang - TSAK kel Panarung - Babinkamtibmas Panarung - Babinsa Panarung 	<p>- ha</p>	<p>1</p>	 <p>12 Okt 2023 11:45:30 2 28 15.00°S 114 02 46.00°E Kecamatan Tanjung Pinang Kota Palangka Raya Kalimantan Tengah Altitude:54.8m Speed:0.1km/h #ROMANSYAH Index Number: 1114</p> <p>12 Okt 2023 10:53:45 2 28 16.88°S 113 58 30.96°E Kecamatan Pahandut Kota Palangka Raya Kalimantan Tengah Altitude:54.8m Speed:0.1km/h #ROMANSYAH Index Number: 1114</p>
<p>8</p>	<p>Hari : Kamis Tanggal : 12 Oktober 2023</p> <ol style="list-style-type: none"> 1. Laporan diterima : Lanjutan 2. Lokasi Karhutla <ul style="list-style-type: none"> - Jalan : kahuripan . - Kelurahan : Kalampangan - Kecamatan : Sabangau 3. Luas Area : - ha 4. Jenis lahan : Gambut 5. Sumber air : sumur bor 6. Kondisi terupdate : jln Kahuripan Kel kalmpangan belum tuntas 7. Waktu pemadamdan <ul style="list-style-type: none"> - Mulai pemadaman : 09.30 wib - Selesai Pemadaman : 16 52 Wib 8. Sumber Informasi : WAG Posko Satgas Karhutla 9. Personil dan Sarpras <ul style="list-style-type: none"> - Jumlah personil : 7 orang - Kendaraan roda 3 : 1 unit - Kendaraan roda 2 : 3 unit - Mesin portable :1 unit - Selang : 5 roll - Peralatan lainnya : 2 HT, 1 Nozel 10. Tim lain yang ikut terlibat : <ul style="list-style-type: none"> - ibu lurah kalampangan 			 <p>12 Okt 2023 12 06:22 2 28 29S 114 02 46E Kalampangan Kecamatan Sebangau Kota Palangka Raya Kalimantan Tengah TSAK KALAMPANGAN</p> <p>12 Okt 2023 11 58:53 2 28 29S 114 02 46E Kalampangan Kecamatan Sebangau Kota Palangka Raya Kalimantan Tengah TSAK KALAMPANGAN</p>


	<ul style="list-style-type: none"> - Babinsa Kalampangan - Babinkamtibmas kalampangan - Kanit bimas Polsek sabangau. - Tsak Kalampangan 			
9	<p>Hari : Kamis Tanggal : 12 Oktober 2023</p> <ol style="list-style-type: none"> 1. Laporan diterima : 08.35 wib 2. Lokasi Karhutla <ul style="list-style-type: none"> - Jalan : Diklat - Kelurahan : Bukit Tunggal - Kecamatan : Jekan Raya 3. Luas Area yang Terbakar : 0.32 Hk 4 Jenis Lahan : Gambut 5. Sumber air : Parit 6. Kondisi terupdate : Masih Berasap 7. Waktu Pemadaman <ul style="list-style-type: none"> - Mulai pemadaman : 10.40 Wib - Selesai pemadaman : 16.16 Wib 8. Sumber Informasi : Dari Posko Induk BPBD Kota P.Raya 9. Personil dan Sarpras <ul style="list-style-type: none"> - Jumlah personil : 7 Orang - Kendaraan roda 3 : 1 Unit - Kendaraan roda 2 : 3 Unit - Mesin portable : 1 Unit - Selang : 3 Unit - Peralatan lainnya : Ht 3 Unit 10. Tim lain yang ikut terlibat : <ul style="list-style-type: none"> - Babinsa Bukit Tunggal - Babinsa Palangka - Bhabinkamtibmas Bukit Tunggal - Bhabinkamtibmas Palangka - BPBPK Provinsi Kalteng - FPRB Bukit Tunggal 	0,32 ha	1	 <p>Lokasi Karhutla Jl Diklat (Lanjutan)</p> <p>Jarak total 272,642 meter (m)</p> <p>Ukuran area 0,328 Hektar</p>  <p>12 October 2023 10:55 2204145 - 113°55'00" Bukit Tunggal BPK Bukit Tunggal Fire And Rescue Index number 3350</p>
10	<p>Hari : Kamis Tanggal : 12 Oktober 2023</p> <ol style="list-style-type: none"> 1. Laporan diterima : Lanjutan 2. Lokasi Karhutka <ul style="list-style-type: none"> - Jalan : Pasendeng - Kelurahan : Sabaru - Kecamatan : Sebangau 3. Luas Area yang Terbakar : - ha 4. Jenis lahan : Gambut Semak belukar, ilalang dan pakis 5. Sumber air : Sumur Bor + Truk Tangki putra Pahandut 6. Kondisi terupdate : berasap 7. Waktu Pemadaman <ul style="list-style-type: none"> - Mulai Pemadaman : 10:15wib - Selesai Pemadaman : 16.10 wib 8. Sumber Informasi : Posko Satgas Karhutla 9. Personil dan Sarpras <ul style="list-style-type: none"> - Jumlah personil : 7 orang 	- ha	1	 <p>12 Okt 2023 11:29:45 2°17'23"S 113°55'52"E Jalan Lewu Tatau Sabaru Kecamatan Sebangau Kota Palangka Raya Kalimantan Tengah BPK PUTRA PAHANDUT PALANGKA RAYA Index number 221</p>  <p>18 Okt 2023 10:12:11 2°17'21"S 113°55'50"E Sabaru Kecamatan Sebangau Kota Palangka Raya Kalimantan Tengah BPK PUTRA PAHANDUT PALANGKA RAYA Index number 212</p>


	<ul style="list-style-type: none"> - Kendaraan roda 4 : 1 unit - Kendaraan roda 2 : 0 unit - Kendaraan roda 6: 1 Unit - Mesin portable : 2 unit - Selang : 7 rol - Peralatan lainnya : 4 HT <p>10. Tim lain yang ikut terlibat :</p> <ul style="list-style-type: none"> - BPK Amin subur - BPK Kampung Baru - BPBD Provinsi - BPK Muhajirin - Manggala Agni 			 <p>12 Okt 2023 10:23:32 160° S Sabaru Kecamatan Sebangau Kota Palangka Raya Kalimantan Tengah Bpk kampung baru Index number: 87</p>
11	<p>Hari : Kamis Tanggal : 12 Oktober 2023</p> <p>1. Laporan diterima : Lanjutan 2. Lokasi Karhutla 2,2724S 113,8706E 294° NW</p> <ul style="list-style-type: none"> - Jalan : Sinar Kahayan Ujung - Kelurahan : Kereng Bangkirai - Kecamatan : Sebangau <p>3. Luas Area yang Terbakar : - ha 4. Jenis lahan : Gambut (pakis - pakisan, semak belukar, ilalang) 5. Sumber air : parit 6. Kondisi terupdate : masih berasap dan belum tuntas 7. Waktu Pemadaman</p> <ul style="list-style-type: none"> - Mulai Pemadaman : 10.17 Wib - Selesai Pemadaman : 16.38 Wib <p>8. Sumber Informasi : grup satgas karhutla Kota Palangka Raya 9. Personil dan Sarpras</p> <ul style="list-style-type: none"> - Jumlah personil : TRC BPBD I - Kendaraan roda 4 : 1 Unit - Kendaraan roda 2 : 3 Unit - Mesin portable : 2 Unit - Selang : 3 Roll - Peralatan lainnya : HT 6 Buah <p>10. Tim lain yang ikut terlibat :</p> <p>BPBD I SATPOL PP BPK Banda Raya BPK JRM</p>	- ha	1	   <p>12 Okt 2023 10:38:18 2,2725S 113,8710E 72° E Kereng Bangkirai Kecamatan Sebangau Kota Palangka Raya Kalimantan Tengah Altitude: 45m Speed: 0 km/h BPK BANDARAYA #BANDARAYA FIREFIGHTER Index number: 23</p>  <p>12 Okt 2023 15:38:50 3° N Kereng Bangkirai Kecamatan Sebangau Kota Palangka Raya Kalimantan Tengah #Satpol PP Kota Bid LNMAS</p>
12	<p>Hari : Kamis Tanggal : 12 Oktober 2023</p> <p>1. Laporan diterima : 08.30 Wib 2. Lokasi Karhutla</p> <ul style="list-style-type: none"> - Jalan : panenga induk - Kelurahan : Sabaru - Kecamatan : sebangau <p>3. Luas area yang Terbakar : - 4. Jenis lahan : Gambut (Pakis-pakisan, Ilalang.)</p>	- ha	1	 <p>Kamis, 12 Oktober 2023 10:37:12 34° NE Jalan Panenga Induk Sabaru Kecamatan Sebangau Kota Palangka Raya Kalimantan Tengah BPK AMIN SUBUR Index number: 166</p>

	<p>5. Sumber air : sumur bor + tangki</p> <p>6. Kondisi terupdate : masih berasap</p> <p>7. Waktu Pemadaman</p> <ul style="list-style-type: none"> - Mulai Pemadaman : 10.00 Wib - Selesai Pemadaman : 15.30 Wib <p>8. Sumber Informasi : posko satgas karhutla</p> <p>9. Personil dan Sarpras</p> <ul style="list-style-type: none"> - Jumlah personil : 7 Orang - Kendaraan roda 4 : 1 Unit - Kendaraan roda 2 : 0 Unit - Kendaraan roda 6 : 1 unit - Mesin Portabel : 2 Unit - Selang : 5 Roll - Peralatan lainnya : HT 5 Bua <p>10. Tim lain yang ikut terlibat :</p> <ul style="list-style-type: none"> - Amin subur - putra Pahandut - kampung baru 			
13	<p>Hari : Kamis</p> <p>Tanggal : 12 Oktober 2023</p> <p>1. Laporan diterima : 12.04 Wib</p> <p>2. Lokasi Karhutla</p> <ul style="list-style-type: none"> - Jalan : Bandara utama I - Kelurahan : Panarung - Kecamatan : Pahandut <p>3. Luas area yang Terbakar : 3,59 ha</p> <p>4. Jenis lahan : Gambut</p> <p>5. Sumber air : parit</p> <p>6. Kondisi terupdate : masih berasap</p> <p>7. Waktu Pemadaman</p> <ul style="list-style-type: none"> - Mulai Pemadaman : 12.13 Wib - Selesai Pemadaman : 16.26 Wib <p>8. Sumber Informasi : posko satgas karhutla</p> <p>9. Personil dan Sarpras</p> <ul style="list-style-type: none"> - Jumlah personil : 7 Orang - Kendaraan roda 4 : 1 Unit - Kendaraan roda 2 : 0 Unit - Kendaraan roda 6 : 1 unit - Mesin Portabel : 2 Unit - Selang : 5 Roll - Peralatan lainnya : HT 5 Bua <p>10. Tim lain yang ikut terlibat :</p> <ul style="list-style-type: none"> - Amin subur - putra Pahandut - kampung baru 	3,59 ha	1	  
14	<p>Hari : Kamis</p> <p>Tanggal : 12 Oktober 2023</p> <p>Pukul : 20.00 WIB</p> <p>Briefing Sore</p> <p>= Pimpinan Briefing :</p> <ul style="list-style-type: none"> • Ibu Irma Afsesta, S.Sit., M.Kes • Bapak Sutarto, S.T 	-	-	

<p>= Peserta Briefing :</p> <p>Posko Induk berada di Kantor BPBD Kota dengan kekuatan 8 regu yaitu :</p> <ul style="list-style-type: none"> • Tim BPBD 2 regu : 18 org • BPK Borneo : 6 org • BPK Amin Subur : 7 org • BPK Hiu Putih : 7 org • Satpol PP : 5 org • MDMC : 4 org (Kesehatan) • Tim ERP : 9 org • BPK Putra Pahandut : 7 org • BPK Bandar Raya : 4 org • Tagana : 4 org • BPK Hotstar : 5 org • BPK Jiran Mendawai : 5 org • BPK Kampung Baru : 5 org <p>Poslap/Pos Lapangan di Komando Bhabinkantibmas dan Babinsa yang berada dimasing-masing Kelurahan dengan anggota dari TSAK, yaitu :</p> <ul style="list-style-type: none"> • Kelurahan Tanjung Pinang : 7 org • Kelurahan Panarung : 7 org • Kelurahan Ketimpun : 7 org • Kelurahan Palangka : 7 org • Kelurahan Bukit Tunggal : 7 org • Kelurahan Kelampangan : 7 org <p>Total kekuatan personil sebanyak 128 orang.</p>			
--	--	--	--

VI. LAPORAN KEGIATAN REGU PIKET POSKO PENANGANAN DARURAT BENCANA KARHUTLA KOTA PALANGKA RAYA

NO	KEGIATAN	DOKUMENTASI
1	<p>Hari : Kamis Tanggal : 12 Oktober 2023</p> <p>MDMC medis Satgas karhutla kota Palangkaraya Tempat: Posko Kesehatan BPBD kota Palangkaraya</p> <p>Posyankes di BPBD :</p> <p>1 Orang Penerima Manfaat</p> <p>1 Orang pemeriksaan kesehatan</p>	 <p>12 Okt 2023 14.54.05 Jalan Badak Bukit Tunggal Kecamatan Jekan Raya Kota Palangka Raya Kalimantan Tengah</p>

2	<p>Hari : Kamis Tanggal : 12 Oktober 2023</p> <p>Melaporkan Perihal Hasil Patroli Karhutla >> Lokasi Jalan : Hiu Putih XXla Kelurahan : Bukit Tunggul Kecamatan : Jekan Raya >> Kondisi Terkini : • Sosialisasi/himbauan tentang larangan membakar dan bahayanya Karhutla</p> <p>√ PERSONIL DAN SARPRAS • Jumlah Personil. : 6 orang. • Kendaraan Roda 4 : 1 Unit • Kendaraan Roda 3 : 0 Unit • Kendaraan Roda 2 : 0 Unit</p> <p>√ Tim Yang Ikut Terlibat • Hiu Putih</p>	
---	---	---

VII. LAPORAN SARANA DAN PRASANA KARHUTLA PUSDALOPSKENDARAAN R4 DAN R2

NO.	UNIT	JENIS PERALATAN	JUMLAH	KETERANGAN
1.	Mobil Rescue double Cabin KH.	-	1 unit	Lengkap dan Berfungsi dengan baik
2.	Pick Up L 300 KH. 8945 AW	Kolher Honda GP 160 Selang 2,5 Selang 1,5 Nosel 1,5 Nosel 2,5	1 1 6 roll 10 roll 2 2	Lengkap dan Berfungsi dengan baik
3.	Pick Up Hilux KH. 8015 TW	-	1 unit	Lengkap dan Berfungsi dengan baik
4.	Mobil Mahendra double Cabin KH. 8040 TW	-	1 unit	Lengkap dan Berfungsi dengan baik
5	Truk Tangki KH. 8045 TW	Mesin Honda GX 270 Selang 1,5 inci Nozzle 1,5 inci	1 1 roll 2	Lengkap dan Berfungsi dengan baik
	Mobil Hilux double Cabin KH. 8091 TW	-	1 unit	Lengkap dan Berfungsi dengan baik
6	Sepeda Motor Honda CRF	-	20 unit	Lengkap dan Berfungsi dengan baik

VIII. MESIN DAN LAINNYA

NO.	UNIT	JENIS PERALATAN	JUMLAH	KETERANGAN
1.	Kolher	Portabel Selang 2,5 Nosel 2,5	1 6 2	Lengkap dan Berfungsi dengan baik
2.	Honda GP 160	Portabel Selang 1,5 Nosel 1,5	2 10 2	Lengkap dan Berfungsi dengan baik
3.	Chainsaw		6	Lengkap dan Berfungsi dengan baik

4.	Chainsaw lengan /dahan	1	Lengkap dan Berfungsi dengan baik
5.	Suntik Gambut	2	Lengkap dan Berfungsi dengan baik
6.	Kapak Pulaski	1	Lengkap dan Berfungsi dengan baik

Demikian laporan Harian Posko Penanganan Darurat Bencana Kebakaran Hutan Lahan Kota Palangka Raya.

Alamat : Jl. Badak No. 3 Palangka Raya, Kalimantan Tengah

Kenali Ancamannya, Kurangi Resikonya.

- Sadar Bencana.
- Siaga Bencana.
- Tanggap Bencana.
- Siap Untuk Selamat.
- Bersinergi dalam menghadapi Bencana.

SALAM TANGGUH !

SALAM KEMANUSIAAN !!!

Tanggal : Kamis, 12 Oktober 2023
Waktu : 24 Jam

Plt. Kepala Pelaksana Badan Penanggulangan Bencana Daerah
Kota Palangka Raya



Dr. ALMAN PARLUHUTAN PAKPAHAN, S.H., M.H

Pembina Utama Muda (IV/c)

NIP. 19681022 199610 1 001