



## POS KOMANDO PENANGANAN DARURAT BENCANA KEBAKARAN HUTAN DAN LAHAN KOTA PALANGKA RAYA TAHUN 2023

Jl. Badak No. 03 Palangka Raya  
Email : [bpbd.palangkaraya@gmail.com](mailto:bpbd.palangkaraya@gmail.com)

Laporan Harian Posko Penanganan Darurat Bencana Kebakaran Hutan dan Lahan Kota Palangka Raya pada tanggal 18 Oktober 2023, sebagai berikut :

### I. PANTAUAN VISUAL CUACA DI KOTA PALANGKA RAYA PRAKIRAAN CUACA BMKG :

<https://bmkgpalangkaraya.com/>

VISUAL :

Palangkaraya

Provinsi Kalimantan Tengah



Sumber :

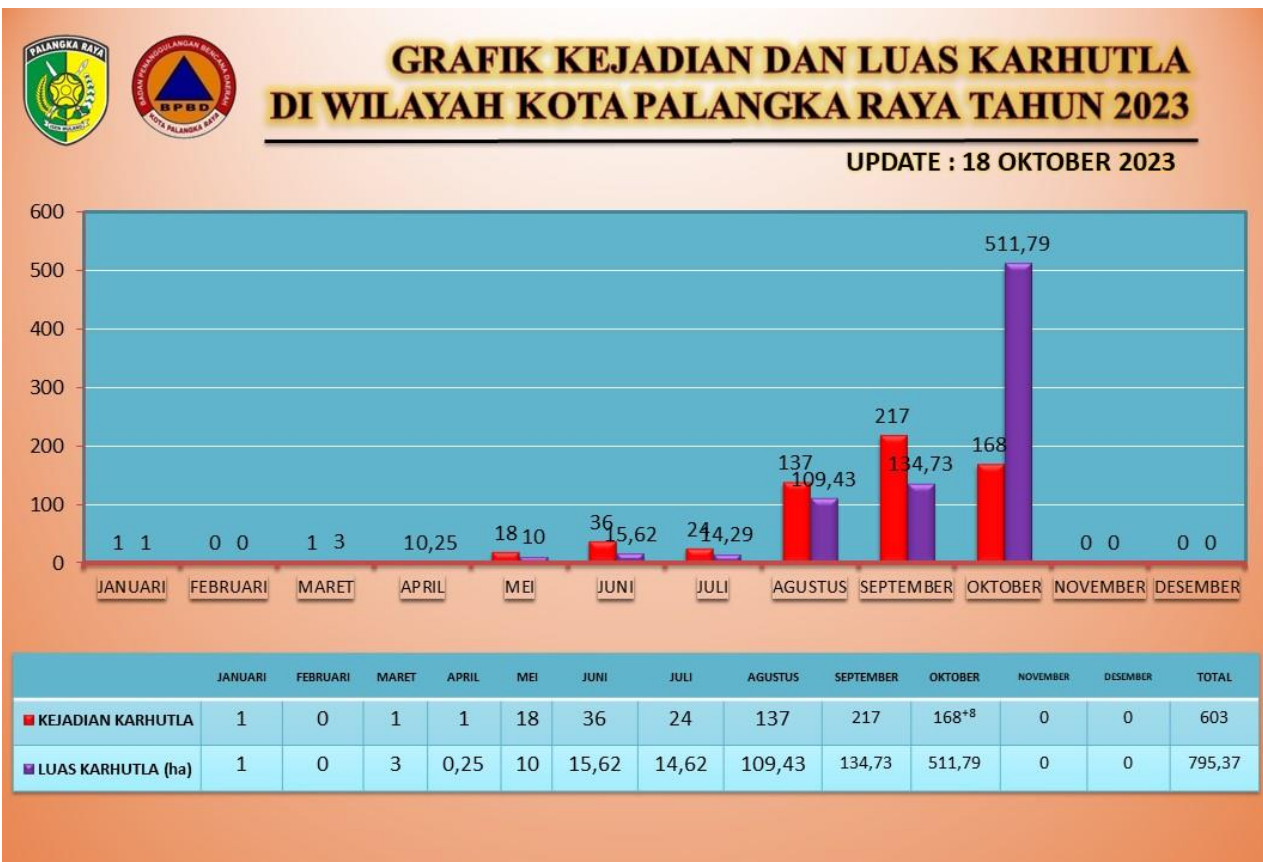


**BADAN METEOROLOGI, KLIMATOLOGI, DAN GEOFISIKA**

Cepat, Tepat, Akurat, Luas, dan Mudah Dipahami

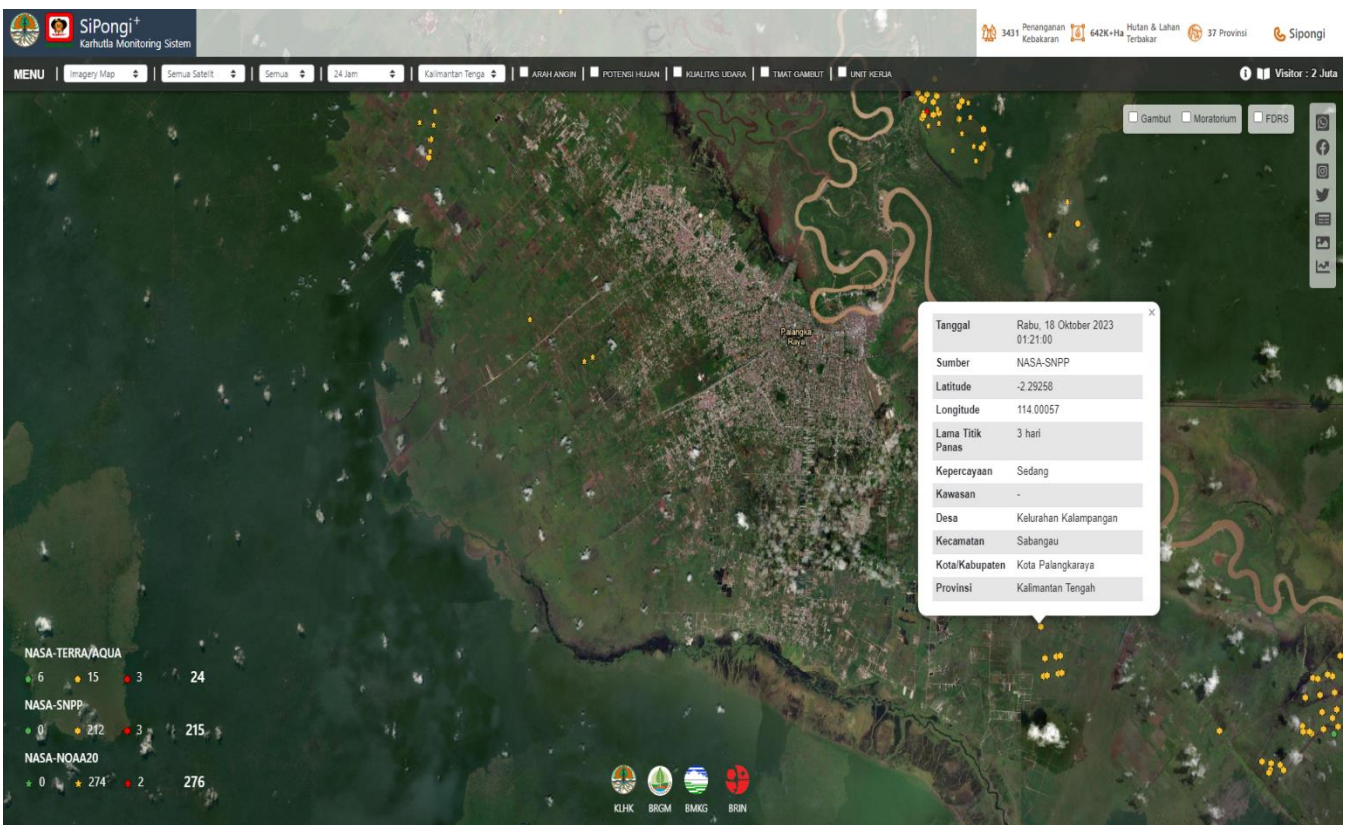
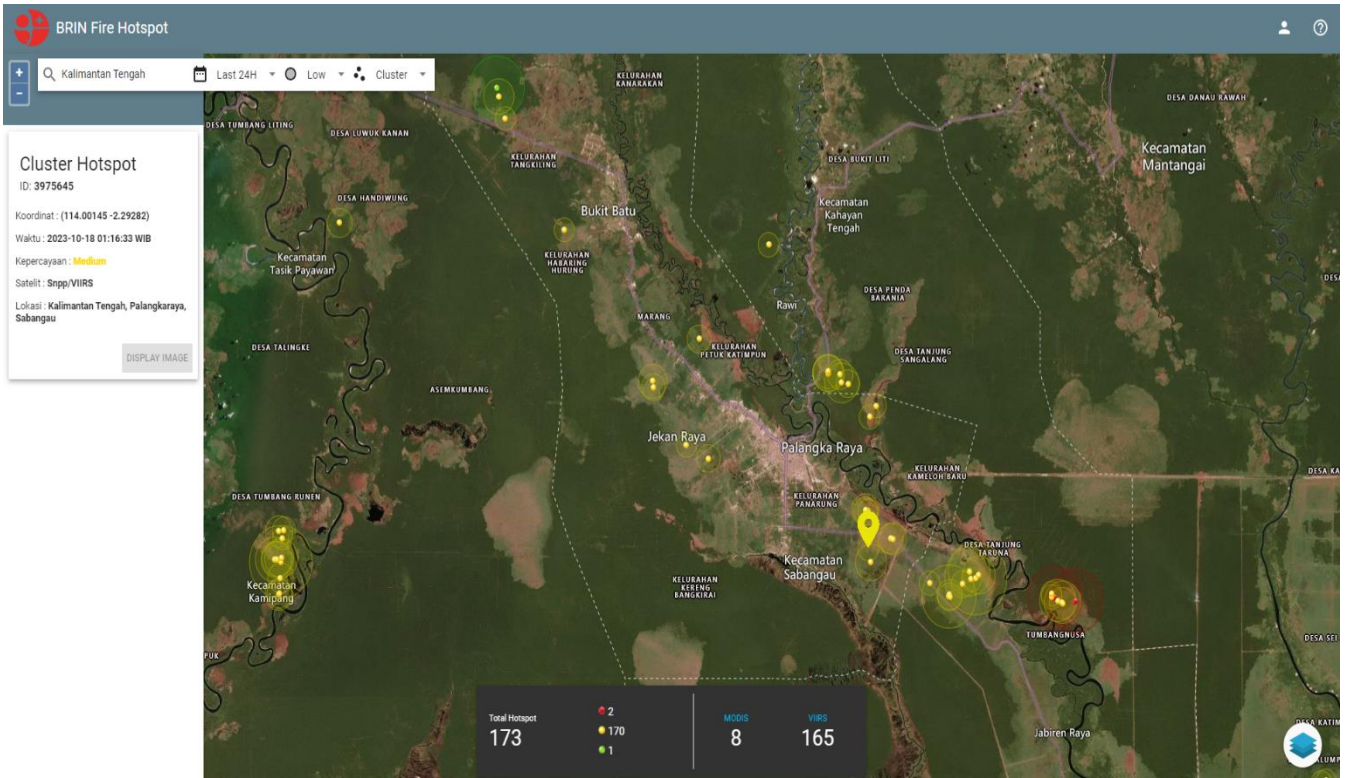
## II. REKAPITULASI TITIK HOTSPOT, ISPU, KEJADIAN DAN LUAS KARHUTLA DI KOTA PALANGKA RAYA

### A. Infografis

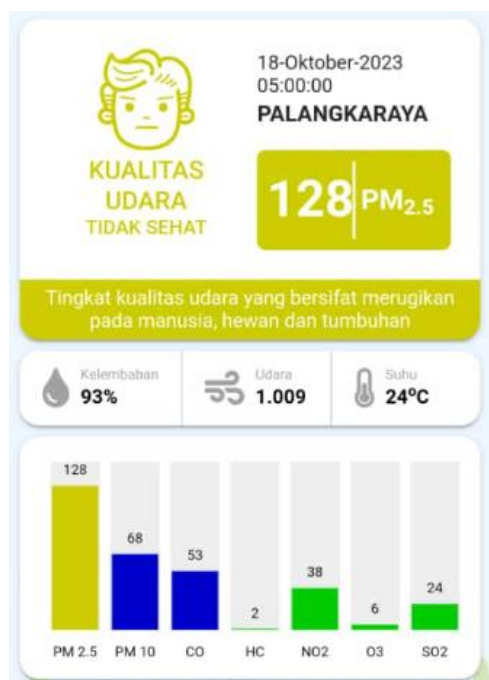




### B. Citra Setelit Titik Hotspot



### C. ISPU (Indeks Standar Pencemaran Udara) di Kota Palangka Raya



|  |                                                                                                                                                                                                                                                                                                                                                       |
|--|-------------------------------------------------------------------------------------------------------------------------------------------------------------------------------------------------------------------------------------------------------------------------------------------------------------------------------------------------------|
|  | <b>BAIK ( 0 - 50 )</b> Tingkat kualitas udara yang sangat baik, tidak memberikan efek negatif terhadap manusia, hewan, tumbuhan <ul style="list-style-type: none"> <li>Sangat baik melakukan kegiatan di luar</li> </ul>                                                                                                                              |
|  | <b>SEDANG ( 51 - 100 )</b> Tingkat kualitas udara masih dapat diterima pada kesehatan manusia, hewan dan tumbuhan <ul style="list-style-type: none"> <li>Kurangi aktivitas fisik yang terlalu lama atau berat</li> </ul>                                                                                                                              |
|  | <b>TIDAK SEHAT ( 101 - 200 )</b> Tingkat kualitas udara yang bersifat merugikan pada manusia, hewan dan tumbuhan <ul style="list-style-type: none"> <li>Kurangi aktivitas fisik yang terlalu lama atau berat</li> </ul>                                                                                                                               |
|  | <b>SANGAT TIDAK SEHAT ( 201 - 300 )</b> Tingkat kualitas udara yang dapat meningkatkan resiko kesehatan pada sejumlah segmen populasi yang terpapar <ul style="list-style-type: none"> <li>Hindari semua aktivitas di luar. Perbanyak aktivitas di dalam ruangan atau lakukan penjadwalan ulang pada waktu dengan kualitas udara yang baik</li> </ul> |
|  | <b>BERBAHAYA ( ≥ 301 )</b> Tingkat kualitas udara yang dapat merugikan kesehatan serius pada populasi dan perlu penanganan cepat <ul style="list-style-type: none"> <li>Tetap di dalam ruangan dan hanya melakukan sedikit aktivitas</li> </ul>                                                                                                       |

D. Tabel Harian Hotspot, Kejadian dan Luas Karhutla, selama 24 jam

| No.    | KECAMATAN              | AQUA/<br>TERRA<br>,NOAA<br>,SNPP | CONFIDENCE % |   |   | KEJADIAN<br>(X) | LUAS<br>KARHUTLA<br>(Ha) |
|--------|------------------------|----------------------------------|--------------|---|---|-----------------|--------------------------|
|        |                        |                                  | L            | M | H |                 |                          |
| 1      | <b>PAHANDUT</b>        |                                  |              |   |   |                 |                          |
|        | Kel. Pahandut          |                                  |              |   |   |                 |                          |
|        | Kel. Langkai           |                                  |              |   |   |                 |                          |
|        | Kel. Panarung          |                                  |              |   |   |                 |                          |
|        | Kel. Tanjung Pinang    |                                  |              |   |   | 1               |                          |
|        | Kel. Pahandut Seberang |                                  |              |   |   |                 |                          |
|        | Kel. Tumbang Rungan    |                                  |              |   |   |                 |                          |
| 2      | <b>JEKANRAYA</b>       |                                  |              |   |   |                 |                          |
|        | Kel. Menteng           |                                  |              |   |   | 1               | 0,29                     |
|        | Kel. Palangka          |                                  |              |   |   |                 |                          |
|        | Kel. Bukit Tunggai     |                                  |              |   |   | 2               | 0,96                     |
|        | Kel. Petuk Katimpun    |                                  |              |   |   | 1               |                          |
| 3      | <b>SABANGAU</b>        |                                  |              |   |   |                 |                          |
|        | Kel. Kereng Bangkirai  |                                  |              |   |   |                 |                          |
|        | Kel. Sabaru            |                                  |              |   |   | 1               |                          |
|        | Kel. Kalampangan       |                                  |              |   |   | 2               | 11,50                    |
|        | Kel. Kameloh Baru      |                                  |              |   |   |                 |                          |
|        | Kel. Danau Tundai      |                                  |              |   |   |                 |                          |
|        | Kel. Bereng Bengkel    |                                  |              |   |   |                 |                          |
| 4      | <b>BUKITBATU</b>       |                                  |              |   |   |                 |                          |
|        | Kel. Marang            |                                  |              |   |   |                 |                          |
|        | Kel. Tumbang Tahai     |                                  |              |   |   |                 |                          |
|        | Kel. Banturung         |                                  |              |   |   |                 |                          |
|        | Kel. Tangkiling        |                                  |              |   |   |                 |                          |
|        | Kel. Sei Gohong        |                                  |              |   |   |                 |                          |
|        | Kel. Kanarakan         |                                  |              |   |   |                 |                          |
|        | Kel. Habaring Hurung   |                                  |              |   |   |                 |                          |
| 5      | <b>RAKUMPIT</b>        |                                  |              |   |   |                 |                          |
|        | Kel. Petuk Bukit       |                                  |              |   |   |                 |                          |
|        | Kel. Pager             |                                  |              |   |   |                 |                          |
|        | Kel. Panjehang         |                                  |              |   |   |                 |                          |
|        | Kel. Gaung Baru        |                                  |              |   |   |                 |                          |
|        | Kel. Petuk Barunai     |                                  |              |   |   |                 |                          |
|        | Kel. Mungku Baru       |                                  |              |   |   |                 |                          |
|        | Kel. Bukitsua          |                                  |              |   |   |                 |                          |
| JUMLAH |                        |                                  |              |   |   | 8               | 12,75 ha                 |

\* Low :  $\leq 29\%$ , Medium :  $30\% \leq C(\%) \leq 79\%$ , High :  $C(\%)$

\* Perbaiki data

E. Data Sebaran Hotspot Aqua/Terra, Noaa, Snpp Mulai 1 Januari s/d 18 Oktober 2023

| No       | KECAMATAN              | BULAN    |   |          |          |           |           |           |            |            |            |    |    | TOTAL<br>HOTSPOT |
|----------|------------------------|----------|---|----------|----------|-----------|-----------|-----------|------------|------------|------------|----|----|------------------|
|          |                        | 1        | 2 | 3        | 4        | 5         | 6         | 7         | 8          | 9          | 10         | 11 | 12 |                  |
| <b>1</b> | <b>PAHANDUT</b>        |          |   |          |          |           |           |           |            |            |            |    |    |                  |
|          | Kel. Pahandut          |          |   |          |          |           |           |           |            |            |            |    |    |                  |
|          | Kel. Langkai           |          |   |          |          |           |           | 1         | 1          | 3          | 1          |    |    | 6                |
|          | Kel. Panarung          |          |   |          |          | 1         | 4         | 4         | 8          | 7          | 2          |    |    | 26               |
|          | Kel. Pahandut Seberang |          |   |          |          |           |           |           |            |            |            |    |    |                  |
|          | Kel. Tumbang Rungan    |          |   |          |          |           |           |           |            |            |            |    |    |                  |
|          | Kel. Tanjung Pinang    |          |   |          |          | 1         | 4         | 2         | 8          | 6          | 3          |    |    | 24               |
| <b>2</b> | <b>JEKANRAYA</b>       |          |   |          |          |           |           |           |            |            |            |    |    |                  |
|          | Kel. Menteng           |          |   |          |          |           | 1         |           | 22         | 12         | 1          |    |    | 38               |
|          | Kel. Palangka          |          |   |          | 1        |           | 1         | 1         | 4          | 14         | 1          |    |    | 22               |
|          | Kel. Bukit Tunggal     | 1        |   |          |          | 5         | 5         | 4         | 29         | 38         | 37         |    |    | 119              |
|          | Kel. Petuk Katimpun    |          |   |          |          | 7         | 4         | 2         | 40         | 48         | 28         |    |    | 124              |
| <b>3</b> | <b>SABANGAU</b>        |          |   |          |          |           |           |           |            |            |            |    |    |                  |
|          | Kel. Kereng Bangkirai  |          |   |          |          |           | 1         | 4         | 7          | 23         | 28         |    |    | 63               |
|          | Kel. Sabaru            |          |   |          |          | 1         | 4         | 3         | 7          | 19         | 7          |    |    | 40               |
|          | Kel. Kalampangan       |          |   | 1        |          | 1         | 8         | 1         | 11         | 49         | 39         |    |    | 19               |
|          | Kel. Kameloh Baru      |          |   |          |          |           |           | 1         |            | 11         | 8          |    |    | 20               |
|          | Kel. Danau Tundai      |          |   |          |          |           |           |           |            | 16         | 2          |    |    | 18               |
|          | Kel. Bereng Bengkel    |          |   |          |          |           | 3         |           | 5          | 16         | 9          |    |    | 33               |
| <b>4</b> | <b>BUKIT BATU</b>      |          |   |          |          |           |           |           |            |            |            |    |    |                  |
|          | Kel. Marang            |          |   |          |          | 1         |           | 1         |            |            |            |    |    | 2                |
|          | Kel. Tumbang Tahai     |          |   |          |          |           |           |           | 1          |            |            |    |    | 1                |
|          | Kel. Banturung         |          |   |          |          |           |           |           |            |            |            |    |    |                  |
|          | Kel. Tangkiling        |          |   |          |          | 1         | 1         |           |            |            |            |    |    | 2                |
|          | Kel. Sei Gohong        |          |   |          |          |           |           |           |            | 10         | 10         |    |    | 20               |
|          | Kel. Kanarakan         |          |   |          |          |           |           |           |            |            |            |    |    |                  |
|          | Kel. Habaring Hurung   |          |   |          |          |           |           |           |            | 6          | 8          |    |    | 14               |
| <b>5</b> | <b>RAKUMPIT</b>        |          |   |          |          |           |           |           |            |            |            |    |    |                  |
|          | Kel. Petuk Bukit       |          |   |          |          |           |           |           |            |            | 4          |    |    | 4                |
|          | Kel. Pager             |          |   |          |          |           |           |           |            |            |            |    |    |                  |
|          | Kel. Panjehang         |          |   |          |          |           |           |           |            |            |            |    |    |                  |
|          | Kel. Gaung Baru        |          |   |          |          |           |           |           |            | 1          |            |    |    | 1                |
|          | Kel. Petuk Barunai     |          |   |          |          |           |           |           |            |            |            |    |    |                  |
|          | Kel. Mungku Baru       |          |   |          |          |           |           |           |            |            |            |    |    |                  |
|          | Kel. Bukitsua          |          |   |          |          |           |           |           |            | 1          |            |    |    | 1                |
|          | <b>Jumlah</b>          | <b>1</b> |   | <b>1</b> | <b>1</b> | <b>18</b> | <b>36</b> | <b>24</b> | <b>143</b> | <b>324</b> | <b>166</b> |    |    | <b>721</b>       |

**F. Data Kejadian Kebakaran Hutan dan Lahan Mulai 1 Januari s/d 18 Oktober 2023**

| No       | KECAMATAN              | BULAN    |   |          |          |           |           |           |            |            |            |    |    | KEJADIAN<br>(X) |
|----------|------------------------|----------|---|----------|----------|-----------|-----------|-----------|------------|------------|------------|----|----|-----------------|
|          |                        | 1        | 2 | 3        | 4        | 5         | 6         | 7         | 8          | 9          | 10         | 11 | 12 |                 |
| <b>1</b> | <b>PAHANDUT</b>        |          |   |          |          |           |           |           |            |            |            |    |    |                 |
|          | Kel. Pahandut          |          |   |          |          |           |           |           |            |            |            |    |    |                 |
|          | Kel. Langkai           |          |   |          |          |           |           | 1         | 1          | 2          | 4          |    |    | 8               |
|          | Kel. Panarung          |          |   |          |          | 1         | 4         | 4         | 9          | 9          | 5          |    |    | 32              |
|          | Kel. Pahandut Seberang |          |   |          |          |           |           |           |            |            |            |    |    |                 |
|          | Kel. Tumbang Rungan    |          |   |          |          |           |           |           |            |            |            |    |    |                 |
|          | Kel. Tanjung Pinang    |          |   |          |          | 1         | 4         | 2         | 7          | 15         | 17         |    |    | 47              |
| <b>2</b> | <b>JEKANRAYA</b>       |          |   |          |          |           |           |           |            |            |            |    |    |                 |
|          | Kel. Menteng           |          |   |          |          |           | 1         |           | 22         | 16         | 11         |    |    | 50              |
|          | Kel. Palangka          |          |   |          | 1        |           | 1         | 1         | 4          | 16         | 5          |    |    | 28              |
|          | Kel. Bukit Tunggal     | 1        |   |          |          | 5         | 5         | 4         | 29         | 46         | 35         |    |    | 125             |
|          | Kel. Petuk Katimpun    |          |   |          |          | 7         | 4         | 2         | 40         | 26         | 19         |    |    | 98              |
| <b>3</b> | <b>SABANGAU</b>        |          |   |          |          |           |           |           |            |            |            |    |    |                 |
|          | Kel. Kereng Bangkirai  |          |   |          |          |           | 1         | 4         | 6          | 15         | 24         |    |    | 50              |
|          | Kel. Sabaru            |          |   |          |          | 1         | 4         | 3         | 4          | 24         | 17         |    |    | 53              |
|          | Kel. Kalampangan       |          |   | 1        |          | 1         | 8         | 1         | 9          | 47         | 26         |    |    | 103             |
|          | Kel. Kameloh Baru      |          |   |          |          |           |           | 1         |            | 1          | 2          |    |    | 4               |
|          | Kel. Danau Tundai      |          |   |          |          |           |           |           |            |            |            |    |    |                 |
|          | Kel. Bereng Bengkel    |          |   |          |          |           | 3         |           | 5          |            | 1          |    |    | 9               |
| <b>4</b> | <b>BUKIT BATU</b>      |          |   |          |          |           |           |           |            |            |            |    |    |                 |
|          | Kel. Marang            |          |   |          |          | 1         |           | 1         |            |            |            |    |    | 2               |
|          | Kel. Tumbang Tahai     |          |   |          |          |           |           |           | 1          |            |            |    |    | 1               |
|          | Kel. Banturung         |          |   |          |          |           |           |           |            |            |            |    |    |                 |
|          | Kel. Tangkiling        |          |   |          |          | 1         | 1         |           |            |            |            |    |    | 2               |
|          | Kel. Sei Gohong        |          |   |          |          |           |           |           |            |            |            |    |    |                 |
|          | Kel. Kanarakan         |          |   |          |          |           |           |           |            |            |            |    |    |                 |
|          | Kel. Habaring Hurung   |          |   |          |          |           |           |           |            |            | 1          |    |    | 1               |
| <b>5</b> | <b>RAKUMPIT</b>        |          |   |          |          |           |           |           |            |            |            |    |    |                 |
|          | Kel. Petuk Bukit       |          |   |          |          |           |           |           |            |            |            |    |    |                 |
|          | Kel. Pager             |          |   |          |          |           |           |           |            |            |            |    |    |                 |
|          | Kel. Panjehang         |          |   |          |          |           |           |           |            |            |            |    |    |                 |
|          | Kel. Gaung Baru        |          |   |          |          |           |           |           |            |            |            |    |    |                 |
|          | Kel. Petuk Barunai     |          |   |          |          |           |           |           |            |            |            |    |    |                 |
|          | Kel. Mungku Baru       |          |   |          |          |           |           |           |            |            |            |    |    |                 |
|          | Kel. Bukitsua          |          |   |          |          |           |           |           |            |            |            |    |    |                 |
|          | <b>Jumlah</b>          | <b>1</b> |   | <b>1</b> | <b>1</b> | <b>18</b> | <b>36</b> | <b>24</b> | <b>137</b> | <b>217</b> | <b>168</b> |    |    | <b>603</b>      |

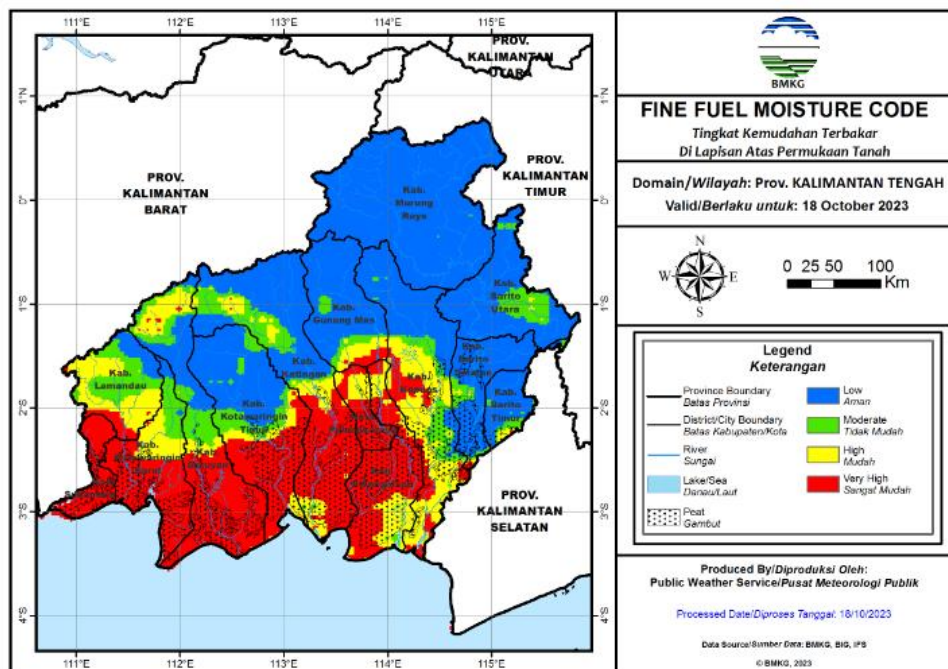
**G.Data Luas Kebakaran Hutan dan Lahan Mulai 1 Januari s/d 18 Oktober 2023**

| No       | KECAMATAN              | BULAN    |   |          |             |           |              |              |               |               |               |    |    | LUAS<br>(Ha)     |
|----------|------------------------|----------|---|----------|-------------|-----------|--------------|--------------|---------------|---------------|---------------|----|----|------------------|
|          |                        | 1        | 2 | 3        | 4           | 5         | 6            | 7            | 8             | 9             | 10            | 11 | 12 |                  |
| <b>1</b> | <b>PAHANDUT</b>        |          |   |          |             |           |              |              |               |               |               |    |    |                  |
|          | Kel. Pahandut          |          |   |          |             |           |              |              |               |               |               |    |    |                  |
|          | Kel. Langkai           |          |   |          |             |           |              | 0,01         | 0,01          | 0,68          |               |    |    | 0,70             |
|          | Kel. Panarung          |          |   |          |             | 0,25      | 0,24         | 0,77         | 3,70          | 1,57          | 3,59          |    |    | 10,12            |
|          | Kel. Pahandut Seberang |          |   |          |             |           |              |              |               |               |               |    |    |                  |
|          | Kel. Tumbang Rungan    |          |   |          |             |           |              |              |               |               |               |    |    |                  |
|          | Kel. Tanjung Pinang    |          |   |          |             | 1,25      | 1,14         | 0,26         | 7,57          | 1,87          | 16,94         |    |    | 29,03            |
| <b>2</b> | <b>JEKANRAYA</b>       |          |   |          |             |           |              |              |               |               |               |    |    |                  |
|          | Kel. Menteng           |          |   |          |             |           | 0,37         |              | 4,52          | 6,11          | 10,89         |    |    | 21,90            |
|          | Kel. Palangka          |          |   |          | 0,25        |           | 0,06         | 0,03         | 0,53          | 24,99         | 1,38          |    |    | 27,24            |
|          | Kel. Bukit Tunggul     | 1        |   |          |             | 1,50      | 0,86         | 0,67         | 12,51         | 9,8           | 52,41         |    |    | 77,39            |
|          | Kel. Petuk Katimpun    |          |   |          |             | 5,75      | 0,76         | 0,10         | 65,22         | 32,04         | 309,77        |    |    | 413,08           |
| <b>3</b> | <b>SABANGAU</b>        |          |   |          |             |           |              |              |               |               |               |    |    |                  |
|          | Kel. Kereng Bangkirai  |          |   |          |             |           | 0,35         | 1,67         | 8,49          | 12,03         | 45,92         |    |    | 68,11            |
|          | Kel. Sabaru            |          |   |          |             | 0,25      | 6,25         | 5,47         | 2,33          | 25,96         | 13,66         |    |    | 53,92            |
|          | Kel. Kalampangan       |          |   | 3        |             | 0,25      | 3,88         | 0,28         | 3,62          | 17,83         | 50,90         |    |    | 79,76            |
|          | Kel. Kameloh Baru      |          |   |          |             |           |              | 5            |               |               |               |    |    | 5                |
|          | Kel. Danau Tundai      |          |   |          |             |           |              |              |               |               |               |    |    |                  |
|          | Kel. Bereng Bengkel    |          |   |          |             |           | 1,44         |              | 1,72          |               | 2             |    |    | 5,16             |
| <b>4</b> | <b>BUKIT BATU</b>      |          |   |          |             |           |              |              |               |               |               |    |    |                  |
|          | Kel. Marang            |          |   |          |             | 0,25      |              | 0,03         |               |               |               |    |    | 0,28             |
|          | Kel. Tumbang Tahai     |          |   |          |             |           |              |              | 0,09          |               |               |    |    | 0,09             |
|          | Kel. Banturung         |          |   |          |             |           |              | 1            |               |               |               |    |    | 1                |
|          | Kel. Tangkiling        |          |   |          |             | 0,50      | 0,50         |              |               |               |               |    |    | 1                |
|          | Kel. Sei Gohong        |          |   |          |             |           |              |              |               |               |               |    |    |                  |
|          | Kel. Kanarakan         |          |   |          |             |           |              |              |               |               |               |    |    |                  |
|          | Kel. Habaring Hurung   |          |   |          |             |           |              |              |               |               | 1,19          |    |    | 1,19             |
| <b>5</b> | <b>RAKUMPIT</b>        |          |   |          |             |           |              |              |               |               |               |    |    |                  |
|          | Kel. Petuk Bukit       |          |   |          |             |           |              |              |               |               |               |    |    |                  |
|          | Kel. Pager             |          |   |          |             |           |              |              |               |               |               |    |    |                  |
|          | Kel. Panjehang         |          |   |          |             |           |              |              |               |               |               |    |    |                  |
|          | Kel. Gaung Baru        |          |   |          |             |           |              |              |               |               |               |    |    |                  |
|          | Kel. Petuk Barunai     |          |   |          |             |           |              |              |               |               |               |    |    |                  |
|          | Kel. Mungku Baru       |          |   |          |             |           |              |              |               |               |               |    |    |                  |
|          | Kel. Bukitsua          |          |   |          |             |           |              |              |               |               |               |    |    |                  |
|          | <b>GRAND TOTAL</b>     | <b>1</b> |   | <b>3</b> | <b>0,25</b> | <b>10</b> | <b>15,50</b> | <b>14,29</b> | <b>110,31</b> | <b>134,23</b> | <b>511,79</b> |    |    | <b>795,37 ha</b> |



### III. SISTEM PERINGATAN KEBAKARAN HUTAN LAHAN DAN PRAKIRAAN ARAH ANGIN

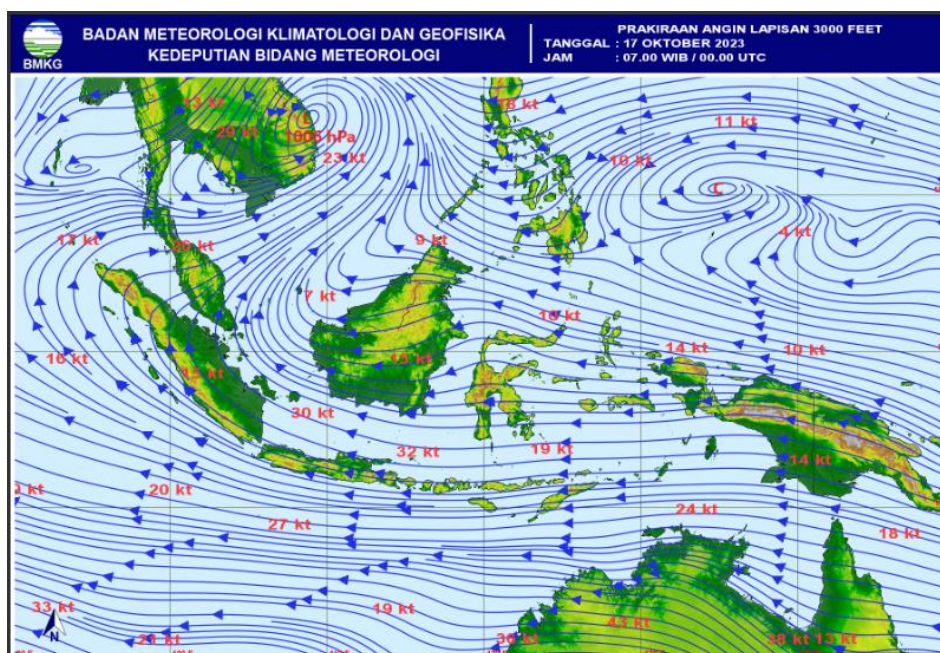
- Peta Potensi Kemudahan Terjadinya dan Tingkat Kesulitan Pengendalian Kebakaran.
- Ditinjau dari Analisa Parameter Cuaca (FFMC) untuk satu hari ini dan tanggal 18 Oktober 2023



#### Duff Moisture Code (DMC)

- DMC menunjukkan tingkat potensi kemudahan terjadinya kebakaran ditinjau dari parameter cuaca pada bahan organik di lapisan menengah permukaan tanah dan bahan-bahan kayu ringan (ranting-ranting kecil, semak belukar berkayu) di permukaan tanah.
- Mewakili tingkat kekeringan lapisan tanah organik atau bahan kurang padat lain pada kedalaman 5-10 cm dan bahan-bahan kayu ringan (ranting-ranting kecil, semak belukar berkayu) di permukaan tanah.

| Warna  | Rentang | Deskripsi                                                                            |
|--------|---------|--------------------------------------------------------------------------------------|
| Biru   | 0 - 4   | Bahan organik di lapisan menengah permukaan tanah dalam keadaan <b>basah</b>         |
| Hijau  | 5 - 14  | Bahan organik di lapisan menengah permukaan tanah dalam keadaan <b>lembab</b>        |
| Kuning | 15 - 29 | Bahan organik di lapisan menengah permukaan tanah dalam keadaan <b>kering</b>        |
| Merah  | >29     | Bahan organik di lapisan menengah permukaan tanah dalam keadaan <b>sangat kering</b> |








#### IV. STATUS TANGGAP DARURAT KARHUTLA





Keputusan Walikota Palangka Raya nomor : 188.45/550/2023 tentang Penetapan Perpanjangan Status Tanggap Darurat Bencana Kebakaran Hutan dan Lahan di Wilayah Kota Palangka Raya tahun 2023 tanggal 13 Oktober 2023.

#### V. KEJADIAN KARHUTLA KOTA PALANGKA RAYA



| NO. | KEGIATAN                                                                                                                                                                                                                                                                                                                                                                                                                                                                                                                                                                                                                                                                                                                                                                                                                                                                                                                                                                                                                                                                                                                                                                                                                                                                                                                                                         | HASIL              |              | DOKUMENTASI                                                                          |
|-----|------------------------------------------------------------------------------------------------------------------------------------------------------------------------------------------------------------------------------------------------------------------------------------------------------------------------------------------------------------------------------------------------------------------------------------------------------------------------------------------------------------------------------------------------------------------------------------------------------------------------------------------------------------------------------------------------------------------------------------------------------------------------------------------------------------------------------------------------------------------------------------------------------------------------------------------------------------------------------------------------------------------------------------------------------------------------------------------------------------------------------------------------------------------------------------------------------------------------------------------------------------------------------------------------------------------------------------------------------------------|--------------------|--------------|--------------------------------------------------------------------------------------|
|     |                                                                                                                                                                                                                                                                                                                                                                                                                                                                                                                                                                                                                                                                                                                                                                                                                                                                                                                                                                                                                                                                                                                                                                                                                                                                                                                                                                  | LUAS TERBAKAR (ha) | KEJADIAN (X) |                                                                                      |
| 1   | <p>Hari : Rabu<br/>Tanggal : 18 Oktober 2023<br/>Pukul : 08.30 WIB</p> <p>Briefing Pagi</p> <p>= Pimpinan Briefing :</p> <ul style="list-style-type: none"> <li>• Bapak Berlianto, S.E., M.E.</li> <li>• Bapak Sutarto, S.T</li> <li>• Bapak Heri Pauzi, S.Sos</li> </ul> <p>= Peserta Briefing :</p> <p>Posko Induk berada di Kantor BPBD Kota dengan kekuatan 8 regu yaitu :</p> <ul style="list-style-type: none"> <li>• Tim BPBD 2 regu : 18 org</li> <li>• BPK Borneo : 6 org</li> <li>• BPK Amin Subur : 7 org</li> <li>• BPK Hiu Putih : 7 org</li> <li>• Satpol PP : 5 org</li> <li>• MDMC : 4 org (Kesehatan)</li> <li>• Tim ERP : 9 org</li> <li>• BPK Putra Pahandut : 7 org</li> <li>• BPK Bandar Raya : 4 org</li> <li>• Tagana : 4 org</li> <li>• BPK Hotstar : 5 org</li> <li>• BPK Jiran Mendawai : 5 org</li> <li>• BPK Kampung Baru : 5 org</li> </ul> <p>Poslap/Pos Lapangan di Komando Bhabinkantibmas dan Babinsa yang berada dimasing-masing Kelurahan dengan anggota dari TSAK, yaitu :</p> <ul style="list-style-type: none"> <li>• Kelurahan Tanjung Pinang : 7 org</li> <li>• Kelurahan Panarung : 7 org</li> <li>• Kelurahan Ketimpun : 7 org</li> <li>• Kelurahan Palangka : 7 org</li> <li>• Kelurahan Bukit Tunggal : 7 org</li> <li>• Kelurahan Kelampangan : 7 org</li> </ul> <p>Total kekuatan personil sebanyak 128 orang.</p> | -                  | -            |  |





|          |                                                                                                                                                                                                                                                                                                                                                                                                                                                                                                                                                                                                                                                                                                                                                                                                                                                                                                                                                                                                                                                                                                                                                                                                                                                                                                                                                                                                   |                 |          |                                                                                                                                                                                                                                                                                                                                                                                                                                                                                                                                                                                                                                   |
|----------|---------------------------------------------------------------------------------------------------------------------------------------------------------------------------------------------------------------------------------------------------------------------------------------------------------------------------------------------------------------------------------------------------------------------------------------------------------------------------------------------------------------------------------------------------------------------------------------------------------------------------------------------------------------------------------------------------------------------------------------------------------------------------------------------------------------------------------------------------------------------------------------------------------------------------------------------------------------------------------------------------------------------------------------------------------------------------------------------------------------------------------------------------------------------------------------------------------------------------------------------------------------------------------------------------------------------------------------------------------------------------------------------------|-----------------|----------|-----------------------------------------------------------------------------------------------------------------------------------------------------------------------------------------------------------------------------------------------------------------------------------------------------------------------------------------------------------------------------------------------------------------------------------------------------------------------------------------------------------------------------------------------------------------------------------------------------------------------------------|
| <p>2</p> | <p>Hari : Rabu<br/>Tanggal : 18 Oktober 2023</p> <ol style="list-style-type: none"> <li>1. Laporan diterima : Lanjutan</li> <li>2. Lokasi Karhutla <ul style="list-style-type: none"> <li>- Jalan : mahir mahar km 19 sebelah SPBE .</li> <li>- Kelurahan : Kalampangan</li> <li>- Kecamatan : Sabangau</li> </ul> </li> <li>3. Luas Area : 11,50 hektar</li> <li>4. Jenis lahan : Gambut</li> <li>5. Sumber air : sumur bor</li> <li>6. Kondisi terupdate : jln mahir mahar km 19 samping SPBE Kel kalmpangan pemadaman lanjutan belum tuntas</li> <li>7. Waktu pemadaman <ul style="list-style-type: none"> <li>- Mulai pemadaman : 10.30 wib</li> <li>- Selesai Pemadaman : 15 30 Wib</li> </ul> </li> <li>8. Sumber Informasi : WAG Posko Satgas Karhutla</li> <li>9. Personil dan Sarpras <ul style="list-style-type: none"> <li>- Jumlah personil : 7 orang</li> <li>- Kendaraan roda 3 : 1 unit</li> <li>- Kendaraan roda 2 : 3 unit</li> <li>- Mesin portable : 1 unit</li> <li>- Selang : 5 roll</li> <li>- Peralatan lainnya : 2 HT, 1 Nozel</li> </ul> </li> <li>10. Tim lain yang ikut terlibat : <ul style="list-style-type: none"> <li>- ibu lurah kalampangan</li> <li>- Babinsa Kalampangan</li> <li>- Babinkamtibmas kalampangan</li> <li>- Tsak Kalampangan</li> <li>- MPA Kel. Kalampangan</li> <li>- Tagana</li> <li>- Adarou</li> <li>- Manggala agni</li> </ul> </li> </ol> | <p>11,50 ha</p> | <p>1</p> |   <p>18 Okt 2023 11:28:17<br/>2,2864S 114,0267E<br/>Jalan Ahmad Yani<br/>Kalampangan<br/>Kecamatan Sebangau<br/>Kota Palangka Raya<br/>Kalimantan Tengah<br/>TSAK KALAMPANGAN</p>  <p>18 Okt 2023 13:26:00<br/>2,2863S 114,0271E<br/>Jalan Trans Kalimantan<br/>Kalampangan<br/>Kecamatan Sebangau<br/>Kota Palangka Raya<br/>Kalimantan Tengah<br/>TSAK KALAMPANGAN</p> |
| <p>3</p> | <p>Hari : Rabu<br/>Tanggal : 18 Oktober 2023</p> <ol style="list-style-type: none"> <li>1. Laporan diterima : Lanjutan</li> <li>2. Lokasi Karhutla <ul style="list-style-type: none"> <li>- Jalan : Marata</li> </ul> <p>Awat/Karanggan 28</p> <ul style="list-style-type: none"> <li>- Kelurahan : Tanjung Pinang</li> <li>- Kecamatan : Pahandut</li> </ul> </li> <li>3. Luas Area yang Terbakar :<br/>Pemadaman lanjutan</li> <li>4. Jenis lahan : Gambut</li> <li>5. Sumber air : Sumur bor</li> <li>6. Kondisi terupdate : Pemadaman belum tuntas ( masih berasap )</li> <li>7. Waktu Pemadaman <ul style="list-style-type: none"> <li>- Mulai Pemadaman : 10.22 Wib</li> <li>- Selesai Pemadaman : 14.45 Wib</li> </ul> </li> <li>8. Sumber Informasi : WAG Posko Satgas Karhutla</li> <li>9. Personil dan Sarpras <ul style="list-style-type: none"> <li>- Jumlah personil : 7 orang</li> </ul> </li> </ol>                                                                                                                                                                                                                                                                                                                                                                                                                                                                                | <p>- ha</p>     | <p>1</p> |  <p>18 Okt 2023 13:42:22<br/>2,1541,66°S 113,5852,00°E 11,0 km<br/>Jalan Gajah Mada<br/>Tanjung Pinang<br/>Kecamatan Pahandut<br/>Kota Palangka Raya<br/>Kalimantan Tengah<br/>Altitude: 22,0 m<br/>Speed: 0 km/h<br/>#RORANSJAT<br/>Index number: 1230</p>  <p>18 Okt 2023 13:04:28<br/>277° W<br/>Pahandut<br/>Kecamatan Pahandut<br/>Kota Palangka Raya<br/>Kalimantan Tengah<br/>Ilham samil<br/>bpk putra Pahandut<br/>Index number: 410</p>       |



|   |                                                                                                                                                                                                                                                                                                                                                                                                                                                                                                                                                                                                                                                                                                                                                                                                                                                                                                                                                                                                                                                                          |      |   |                                                                                                                                                                        |
|---|--------------------------------------------------------------------------------------------------------------------------------------------------------------------------------------------------------------------------------------------------------------------------------------------------------------------------------------------------------------------------------------------------------------------------------------------------------------------------------------------------------------------------------------------------------------------------------------------------------------------------------------------------------------------------------------------------------------------------------------------------------------------------------------------------------------------------------------------------------------------------------------------------------------------------------------------------------------------------------------------------------------------------------------------------------------------------|------|---|------------------------------------------------------------------------------------------------------------------------------------------------------------------------|
|   | <ul style="list-style-type: none"> <li>- Kendaraan roda 4 : Nihil</li> <li>- Kendaraan roda 2 : 1 unit</li> <li>- Mesin portable : 1 unit</li> <li>- Selang : 5 roll</li> <li>- Peralatan lainnya : 2 HT, 1 Nozel</li> </ul> <p>10. Tim lain yang ikut terlibat :</p> <ul style="list-style-type: none"> <li>- Babinsa Kel Tanjung Pinang</li> <li>- Bhabinkamtibmas Kel. Tanjung Pinang</li> <li>- Babinsa Kel Panarung</li> <li>- Bhabinkamtibmas Kel Panarung</li> <li>- TSAK Tanjung Pinang</li> <li>- TSAK Panarung</li> <li>- BPK HotStar</li> <li>- BPK Putra Pahandut</li> <li>- Tagana</li> </ul>                                                                                                                                                                                                                                                                                                                                                                                                                                                               |      |   |   |
| 4 | <p>Hari : Rabu<br/>Tanggal : 18 Oktober 2023</p> <p>1. Laporan diterima : 09.30 Wib<br/>2. Lokasi Karhutla</p> <ul style="list-style-type: none"> <li>- Jalan : Kranggan Ujung</li> <li>- Kelurahan : kalampangan</li> <li>- Kecamatan : sabangau</li> </ul> <p>3. Luas area yang Terbakar : -<br/>4. Jenis lahan : Gambut (Pakis-pakisan, Ilalang.)<br/>5. Sumber air : sumur bor<br/>6. Kondisi terupdate : masih berasap<br/>7. Waktu Pemadaman</p> <ul style="list-style-type: none"> <li>- Mulai Pemadaman : 11.00 Wib</li> <li>- Selesai Pemadaman : 16.26 Wib</li> </ul> <p>8. Sumber Informasi : posko satgas karhutla<br/>9. Personil dan Sarpras</p> <ul style="list-style-type: none"> <li>- Jumlah personil : 7 Orang</li> <li>- Kendaraan roda 4 : 1 Unit</li> <li>- Kendaraan roda 2 : 0 Unit</li> <li>- Kendaraan roda 6 : unit</li> <li>- Mesin Portabel : 2 Unit</li> <li>- Selang : 5 Roll</li> <li>- Peralatan lainnya : HT 5 Buah</li> </ul> <p>10. Tim lain yang ikut terlibat :</p> <ul style="list-style-type: none"> <li>- Amin subur</li> </ul> | - ha | 1 |                                                                                    |
| 5 | <p>Hari : Rabu<br/>Tanggal : 18 Oktober 2023</p> <p>1. Laporan diterima : Pukul 10.22 WIB<br/>2. Lokasi Karhutla :<br/>2,2897S<br/>113,9327E<br/>254° W</p> <ul style="list-style-type: none"> <li>- Jalan : M. Tata</li> <li>- Kelurahan : Sabaru</li> <li>- Kecamatan : Sabangau</li> </ul>                                                                                                                                                                                                                                                                                                                                                                                                                                                                                                                                                                                                                                                                                                                                                                            | - ha | 1 |                                                                                   |





|   |                                                                                                                                                                                                                                                                                                                                                                                                                                                                                                                                                                                                                                                                                                                                                                                                                                                                                                                                                                                                                                                                                                                                                                                                                                     |         |   |                                                                                      |
|---|-------------------------------------------------------------------------------------------------------------------------------------------------------------------------------------------------------------------------------------------------------------------------------------------------------------------------------------------------------------------------------------------------------------------------------------------------------------------------------------------------------------------------------------------------------------------------------------------------------------------------------------------------------------------------------------------------------------------------------------------------------------------------------------------------------------------------------------------------------------------------------------------------------------------------------------------------------------------------------------------------------------------------------------------------------------------------------------------------------------------------------------------------------------------------------------------------------------------------------------|---------|---|--------------------------------------------------------------------------------------|
|   | <p>3. Luas Area yang Terbakar :<br/>Pemadaman Lanjutan</p> <p>4. Jenis lahan : Gambut (pakis - pakisan, semak belukar, ilalang)</p> <p>5. Sumber air : parit dan mobil tangki</p> <p>6. Kondisi terupdate : masih berasap dan belum tuntas</p> <p>7. Waktu Pemadaman</p> <ul style="list-style-type: none"> <li>- Mulai Pemadaman : 11.37 Wib</li> <li>- Selesai Pemadaman : 14.34 Wib</li> </ul> <p>8. Sumber Informasi : grup satgas karhutla Kota Palangka Raya</p> <p>9. Personil dan Sarpras</p> <ul style="list-style-type: none"> <li>- Jumlah personil : BPBD REGU I</li> <li>- Kendaraan roda 4 : 2 Unit</li> <li>- Kendaraan roda 2 : 1 Unit</li> <li>- Mesin portable : 2 Unit</li> <li>- Selang : 6 Roll</li> <li>- Peralatan lainnya : HT 6 Buah</li> </ul> <p>10. Tim lain yang ikut terlibat :<br/>Dishut Provinsi Kalimantan Tengah<br/>DLH Kota Palangka Raya<br/>TSAK Menteng</p>                                                                                                                                                                                                                                                                                                                                 |         |   |    |
| 6 | <p>Hari : Rabu<br/>Tanggal : 18 Oktober 2023</p> <p>1. Laporan diterima : 09.53 wib</p> <p>2. Lokasi Karhutla</p> <ul style="list-style-type: none"> <li>- Jalan : Banteng Ujung</li> <li>- Kelurahan : Jekan Raya</li> <li>- Kecamatan : Bukit Tunggul</li> </ul> <p>3. Luas Area yang Terbakar : 0.86 Hk</p> <p>4 Jenis Lahan : Gambut, Semak Belukar</p> <p>5. Sumber air : Sumur Bor</p> <p>6. Kondisi terupdate : Sudah Tuntas</p> <p>7. Waktu Pemadaman</p> <ul style="list-style-type: none"> <li>- Mulai pemadaman : 11.23 Wib</li> <li>- Selesai pemadaman : 16.36 Wib</li> </ul> <p>8. Sumber Informasi : Via grub whatsapp</p> <p>9. Personil dan Sarpras</p> <ul style="list-style-type: none"> <li>- Jumlah personil : 7 Orang</li> <li>- Kendaraan roda 3 : 1 Unit</li> <li>- Kendaraan roda 2 : 2 Unit</li> <li>- Mesin portable : 1 Unit</li> <li>- Selang : 4 Unit</li> <li>- Peralatan lainnya : Ht 4 Unit</li> </ul> <p>10. Tim lain yang ikut terlibat</p> <ul style="list-style-type: none"> <li>- Babinsa Bukit Tunggul</li> <li>- Bhabinkamtibmas Bukit Tunggul</li> <li>- Dishut Provinsi Kalteng</li> <li>- BPBPK Provinsi Kalteng</li> <li>- FPRB Bukit Tunggul</li> <li>- BPK Laskar Pahandut</li> </ul> | 0,86 ha | 1 |  |

|          |                                                                                                                                                                                                                                                                                                                                                                                                                                                                                                                                                                                                                                                                                                                                                                                                                                                                                                                                                                                                                                                                                                                                                                                     |                |          |                                                                                                                                                                                                                                                                                                                                                                                                                                                                                                                                                                                                                                                                                                                                            |
|----------|-------------------------------------------------------------------------------------------------------------------------------------------------------------------------------------------------------------------------------------------------------------------------------------------------------------------------------------------------------------------------------------------------------------------------------------------------------------------------------------------------------------------------------------------------------------------------------------------------------------------------------------------------------------------------------------------------------------------------------------------------------------------------------------------------------------------------------------------------------------------------------------------------------------------------------------------------------------------------------------------------------------------------------------------------------------------------------------------------------------------------------------------------------------------------------------|----------------|----------|--------------------------------------------------------------------------------------------------------------------------------------------------------------------------------------------------------------------------------------------------------------------------------------------------------------------------------------------------------------------------------------------------------------------------------------------------------------------------------------------------------------------------------------------------------------------------------------------------------------------------------------------------------------------------------------------------------------------------------------------|
| <p>7</p> | <p>Hari : Rabu<br/>Tanggal : 18 Oktober 2023</p> <ol style="list-style-type: none"> <li>Laporan diterima :</li> <li>Lokasi karhutla <ul style="list-style-type: none"> <li>- Jalan : Karya Hapakat Induk</li> <li>- Kelurahan : Petuk Katimpun</li> <li>- Kecamatan : Jekan Raya</li> </ul> </li> <li>Luas Area yang Terbakar : - Ha</li> <li>Jenis lahan : lahan gambut kering ,semak belukar,kebun sawit</li> <li>Sumber air : parit</li> <li>Kondisi terupdate : tuntas</li> <li>Waktu Pemadaman <ul style="list-style-type: none"> <li>- Mulai Pemadaman : 11:10 Wib</li> <li>- Selesai Pemadaman : 14:30 Wib</li> </ul> </li> <li>Sumber Informasi : Posko satgas karhutla</li> <li>Personil dan Sarpras <ul style="list-style-type: none"> <li>- Jumlah personil : 5 orang</li> <li>- Kendaraan roda 3 :</li> <li>- Kendaraan roda 2 :</li> <li>- Mesin portable : 1 unit</li> <li>- Selang : 5 roll</li> <li>- Peralatan lainnya : 2 HT, 1 Nozel</li> </ul> </li> <li>Tim lain yang ikut terlibat : <ul style="list-style-type: none"> <li>- Babinsa Petuk Katimpun</li> <li>- Bhabinkamtibmas</li> <li>- MPA Petuk Katimpun</li> <li>- BPK Bandaraya</li> </ul> </li> </ol> | <p>- ha</p>    | <p>1</p> |  <p>18 Okt 2023 11.20.41<br/>264° W<br/>km 18 Jalan Tjilik Riwut<br/>Marang<br/>Kecamatan Bukit Batu<br/>Kota Palangka Raya<br/>Kalimantan Tengah<br/>Bpk kampung baru<br/>Index number: 141</p> <p>18 Okt 2023 13:47:00<br/>2.12985°+113.8204E<br/>343° N<br/>Petuk Katimpun<br/>Kecamatan Jekan Raya<br/>Kota Palangka Raya<br/>Kalimantan Tengah<br/>Altitude:38.3m<br/>Speed:0.8km/h<br/>BPK BANDARAYA<br/>#BANDARAYA FIREFIGHTER<br/>Index number: 75</p> <p>Rabu, 18 Oktober 2023 11.01.06 WIB<br/>329° NW<br/>VR99+R33<br/>Altitude:53.4m<br/>Speed:0.8km/h<br/>LAPORAN KEBAKARAN LAHAN<br/>TSAK Petuk Katimpun<br/>Index number: 1051</p>       |
| <p>8</p> | <p>Hari : Rabu<br/>Tanggal : 18 Oktober 2023</p> <ol style="list-style-type: none"> <li>Laporan diterima : 11.20 wib</li> <li>Lokasi Karhutka <ul style="list-style-type: none"> <li>- Jalan : Temanggung tawa</li> <li>- Kelurahan : Bukit tunggal</li> <li>- Kecamatan : jekan raya</li> </ul> </li> <li>Luas Area yang Terbakar : 0,101 hk</li> <li>Jenis lahan : gambut semak belukar</li> <li>Sumber air : air parit</li> <li>Kondisi terupdate : masi berasap</li> <li>Waktu Pemadaman <ul style="list-style-type: none"> <li>- Mulai Pemadaman : 12.30 wib</li> <li>- Selesai Pemadaman : 16.00 wib</li> </ul> </li> <li>Sumber Informasi : Pusdalops Kota</li> <li>Personil dan Sarpras <ul style="list-style-type: none"> <li>- Jumlah personil : 7 orang</li> <li>- Kendaraan roda 3 : 1 unit</li> <li>- Kendaraan roda 2 : 2 unit</li> <li>- Mesin portable : 2 unit</li> <li>- Selang Hisap : 2 rol</li> <li>- Selang tembak : 9 rol</li> </ul> </li> <li>Tim lain yang ikut terlibat : <ul style="list-style-type: none"> <li>- Babinsa palangka</li> <li>- Bhabinkamtibmas palangka</li> <li>- Sigap/TSAK palangka</li> <li>- BPK Jrm</li> </ul> </li> </ol>          | <p>0.10 ha</p> | <p>1</p> |  <p>18 Okt 2023 11.20.41 WIB<br/>264° W<br/>km 18 Jalan Tjilik Riwut<br/>Marang<br/>Kecamatan Bukit Batu<br/>Kota Palangka Raya<br/>Kalimantan Tengah<br/>Bpk kampung baru<br/>Index number: 141</p> <p>18 Okt 2023 13:47:00<br/>2.12985°+113.8204E<br/>343° N<br/>Petuk Katimpun<br/>Kecamatan Jekan Raya<br/>Kota Palangka Raya<br/>Kalimantan Tengah<br/>Altitude:38.3m<br/>Speed:0.8km/h<br/>BPK BANDARAYA<br/>#BANDARAYA FIREFIGHTER<br/>Index number: 75</p> <p>Rabu, 18 Oktober 2023 11.01.06 WIB<br/>329° NW<br/>VR99+R33<br/>Altitude:53.4m<br/>Speed:0.8km/h<br/>LAPORAN KEBAKARAN LAHAN<br/>TSAK Petuk Katimpun<br/>Index number: 1051</p> |



|   |                                                                                                                                                                                                                                                                                                                                                                                                                                                                                                                                                                                                                                                                                                                                                                                                                                                                                         |         |   |                                                                                                                                                                         |
|---|-----------------------------------------------------------------------------------------------------------------------------------------------------------------------------------------------------------------------------------------------------------------------------------------------------------------------------------------------------------------------------------------------------------------------------------------------------------------------------------------------------------------------------------------------------------------------------------------------------------------------------------------------------------------------------------------------------------------------------------------------------------------------------------------------------------------------------------------------------------------------------------------|---------|---|-------------------------------------------------------------------------------------------------------------------------------------------------------------------------|
|   | - Dishut provinsi                                                                                                                                                                                                                                                                                                                                                                                                                                                                                                                                                                                                                                                                                                                                                                                                                                                                       |         |   |                                                                                                                                                                         |
| 9 | <p>Hari : Rabu<br/>Tanggal : 18 Oktober 2023</p> <p>1. Laporan diterima: 13.20 wib<br/>2. Lokasi Karhutla<br/>           - Jalan : Ir Soekarno<br/>           - Kelurahan : Menteng<br/>           - Kecamatan : Jekan Raya</p> <p>3. Luas Area yang Terbakar : 0.29 H<br/>4. Jenis lahan : Gambut<br/>5. Sumber air : Parit<br/>6. Kondisi terupdate : Berasap<br/>7. Waktu Pemadaman<br/>           - Mulai Pemadaman : 14.00 Wib<br/>           - Selesai Pemadaman : 17.00 Wib</p> <p>8. Sumber Informasi : Posko Satgas Karhutla<br/>9. Personil dan Sarpras<br/>           - Jumlah personil : 7 orang<br/>           - Kendaraan roda 4 : 1 unit<br/>           - Kendaraan roda 2 : 0 unit<br/>           - Mesin portable : 2 unit<br/>           - Selang : 4 Roll<br/>           - Peralatan lainnya : 5 HT</p> <p>10. Tim lain yang ikut terlibat :<br/>Dishut Provinsi</p> | 0,29 ha | 1 |   |

## VI. LAPORAN KEGIATAN REGU PIKET POSKO PENANGANAN DARURAT BENCANA KARHUTLA KOTA PALANGKA RAYA

| NO | KEGIATAN                                                                                                                                                                                                                                                                                                                                                                                                                                                                                         | DOKUMENTASI                                                                                                                                                                 |
|----|--------------------------------------------------------------------------------------------------------------------------------------------------------------------------------------------------------------------------------------------------------------------------------------------------------------------------------------------------------------------------------------------------------------------------------------------------------------------------------------------------|-----------------------------------------------------------------------------------------------------------------------------------------------------------------------------|
| 1  | <p>Hari : Rabu<br/>Tanggal : 18 Oktober 2023</p> <p>MDMC medis<br/>Satgas karhutla kota Palangkaraya<br/>Tempat: Posko Kesehatan BPBD kota Palangka Raya</p> <p>Posyankes BPBD :</p> <ul style="list-style-type: none"> <li>- Pemeriksaan Kesehatan 6 Orang</li> <li>- Pemberian Vitamin 18 Orang</li> <li>- Pemberian obat anti nyeri 10 Orang</li> <li>- Pemberian perban 1 orang</li> <li>- Pemberian salep luka bakar 1 Orang</li> </ul> <p>Total penerima manfaat : 36 Penerima Manfaat</p> |   |

**VII. LAPORAN SARANA DAN PRASANA KARHUTLA PUSDALOPSKENDARAAN R4 DAN R2**

| NO. | UNIT                                    | JENIS PERALATAN                                                              | JUMLAH                                | KETERANGAN                        |
|-----|-----------------------------------------|------------------------------------------------------------------------------|---------------------------------------|-----------------------------------|
| 1.  | Mobil Rescue double Cabin KH.           | -                                                                            | 1 unit                                | Lengkap dan Berfungsi dengan baik |
| 2.  | Pick Up L 300 KH. 8945 AW               | Kolher<br>Honda GP 160<br>Selang 2,5<br>Selang 1,5<br>Nosel 1,5<br>Nosel 2,5 | 1<br>1<br>6 roll<br>10 roll<br>2<br>2 | Lengkap dan Berfungsi dengan baik |
| 3.  | Pick Up Hilux KH. 8015 TW               | -                                                                            | 1 unit                                | Lengkap dan Berfungsi dengan baik |
| 4.  | Mobil Mahendra double Cabin KH. 8040 TW | -                                                                            | 1 unit                                | Lengkap dan Berfungsi dengan baik |
| 5   | Truk Tangki KH. 8045 TW                 | Mesin Honda GX 270<br>Selang 1,5 inci<br>Nozzle 1,5 inci                     | 1<br>1 roll<br>2                      | Lengkap dan Berfungsi dengan baik |
|     | Mobil Hilux double Cabin KH. 8091 TW    | -                                                                            | 1 unit                                | Lengkap dan Berfungsi dengan baik |
| 6   | Sepeda Motor Honda CRF                  | -                                                                            | 20 unit                               | Lengkap dan Berfungsi dengan baik |

**VIII. MESIN DAN LAINNYA**

| NO. | UNIT                   | JENIS PERALATAN                     | JUMLAH       | KETERANGAN                        |
|-----|------------------------|-------------------------------------|--------------|-----------------------------------|
| 1.  | Kolher                 | Portabel<br>Selang 2,5<br>Nosel 2,5 | 1<br>6<br>2  | Lengkap dan Berfungsi dengan baik |
| 2.  | Honda GP 160           | Portabel<br>Selang 1,5<br>Nosel 1,5 | 2<br>10<br>2 | Lengkap dan Berfungsi dengan baik |
| 3.  | Chainsaw               |                                     | 6            | Lengkap dan Berfungsi dengan baik |
| 4.  | Chainsaw lengan /dahan |                                     | 1            | Lengkap dan Berfungsi dengan baik |
| 5.  | Suntik Gambut          |                                     | 2            | Lengkap dan Berfungsi dengan baik |
| 6.  | Kapak Pulaski          |                                     | 1            | Lengkap dan Berfungsi dengan baik |

Demikian laporan Harian Posko Penanganan Darurat Bencana Kebakaran Hutan Lahan Kota Palangka Raya.

Alamat : Jl. Badak No. 3 Palangka Raya, Kalimantan Tengah

Kenali Ancamannya, Kurangi Resikonya.

- Sadar Bencana.
- Siaga Bencana.
- Tanggap Bencana.
- Siap Untuk Selamat.
- Bersinergi dalam menghadapi Bencana.


SALAM TANGGUH !

SALAM KEMANUSIAAN !!!



Tanggal : Rabu, 18 Oktober 2023  
Waktu : 24 Jam

Plt. Kepala Pelaksana Badan Penanggulangan Bencana Daerah  
Kota Palangka Raya



**BERLIANTO, S.E., M.E.**  
Pembina Tingkat I (IV/b)  
NIP. 19750215 200312 1 005