



## POS KOMANDO PENANGANAN DARURAT BENCANA KEBAKARAN HUTAN DAN LAHAN KOTA PALANGKA RAYA TAHUN 2023

Jl. Badak No. 03 Palangka Raya  
Email : [bpbd.palangkaraya@gmail.com](mailto:bpbd.palangkaraya@gmail.com)

Laporan Harian Posko Penanganan Darurat Bencana Kebakaran Hutan dan Lahan Kota Palangka Raya pada tanggal 17 Oktober 2023, sebagai berikut :

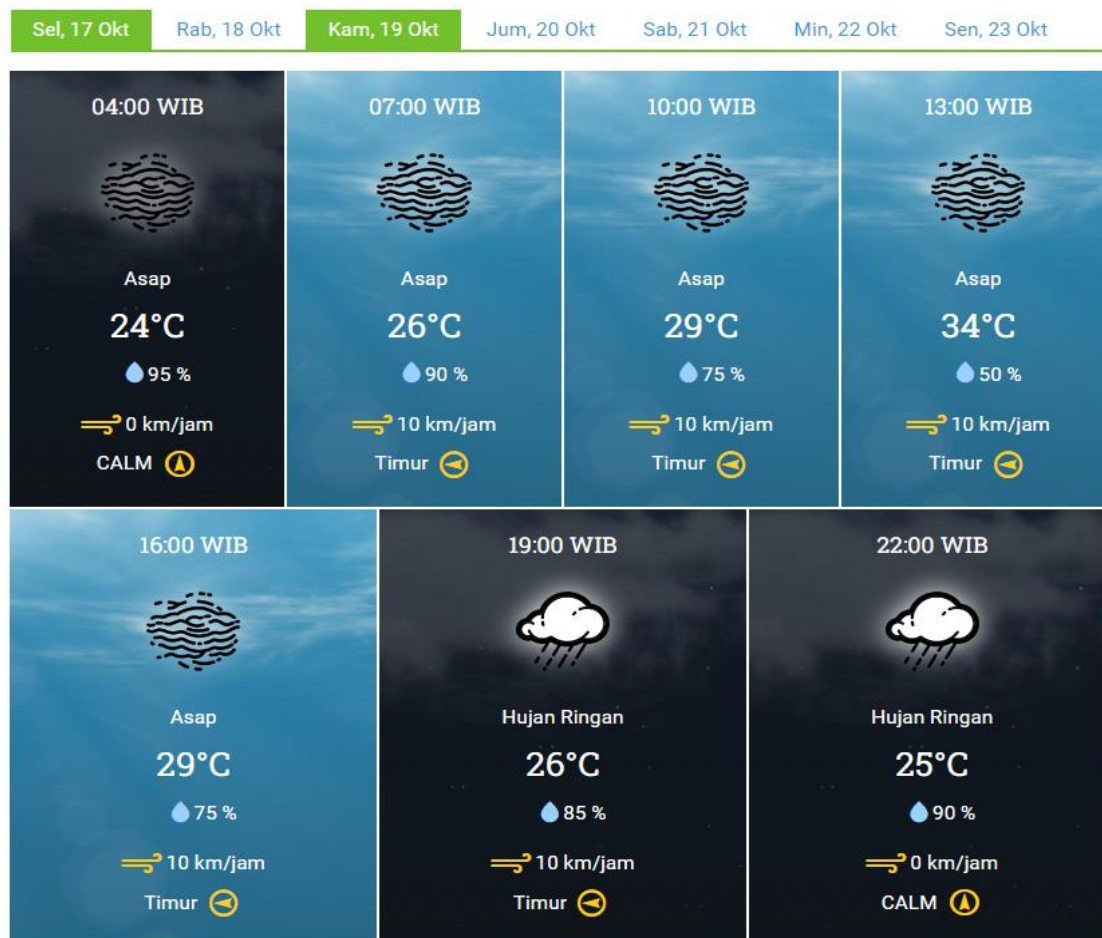
### I. PANTAUAN VISUAL CUACA DI KOTA PALANGKA RAYA PRAKIRAAN CUACA BMKG :

<https://bmkgpalangkaraya.com/>

VISUAL :

Palangkaraya

Provinsi Kalimantan Tengah



Sumber :

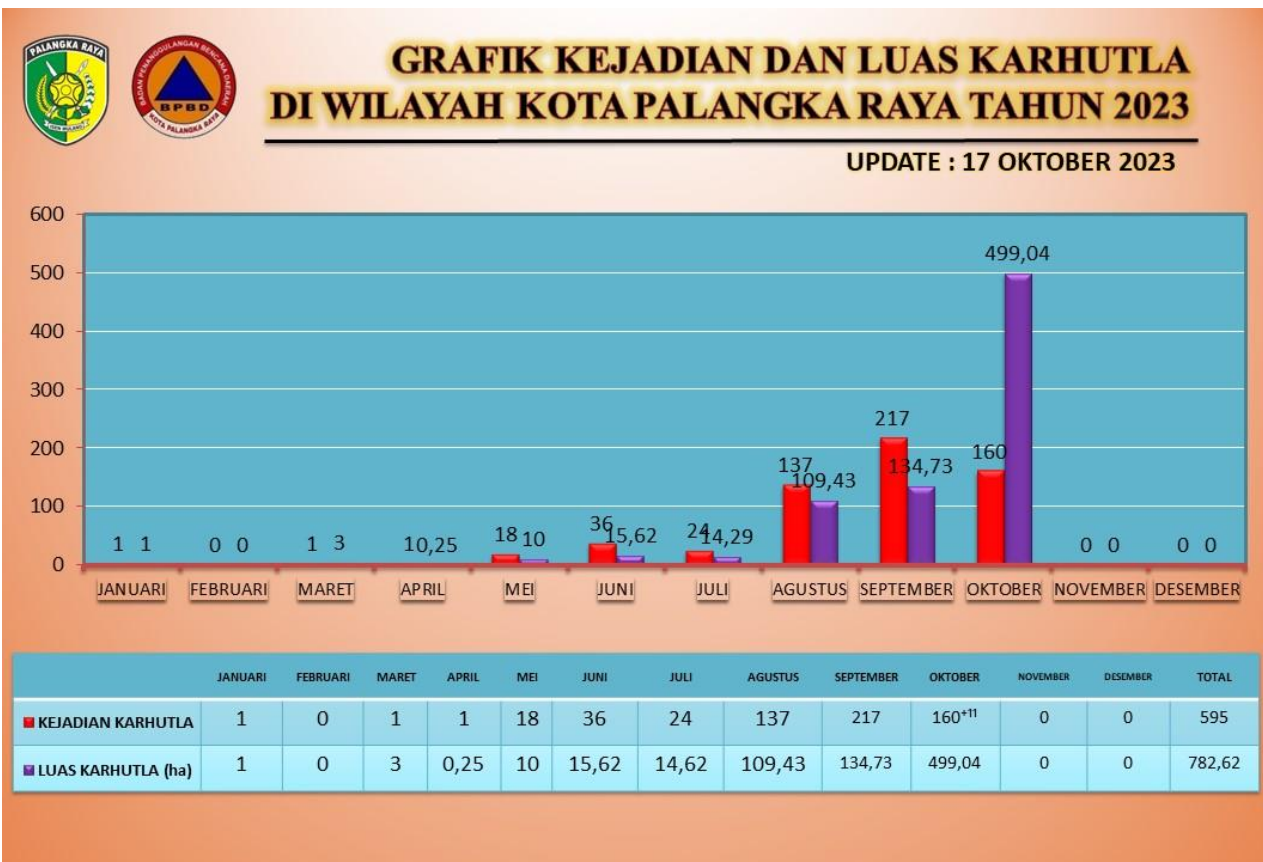


**BADAN METEOROLOGI, KLIMATOLOGI, DAN GEOFISIKA**

Cepat, Tepat, Akurat, Luas, dan Mudah Dipahami

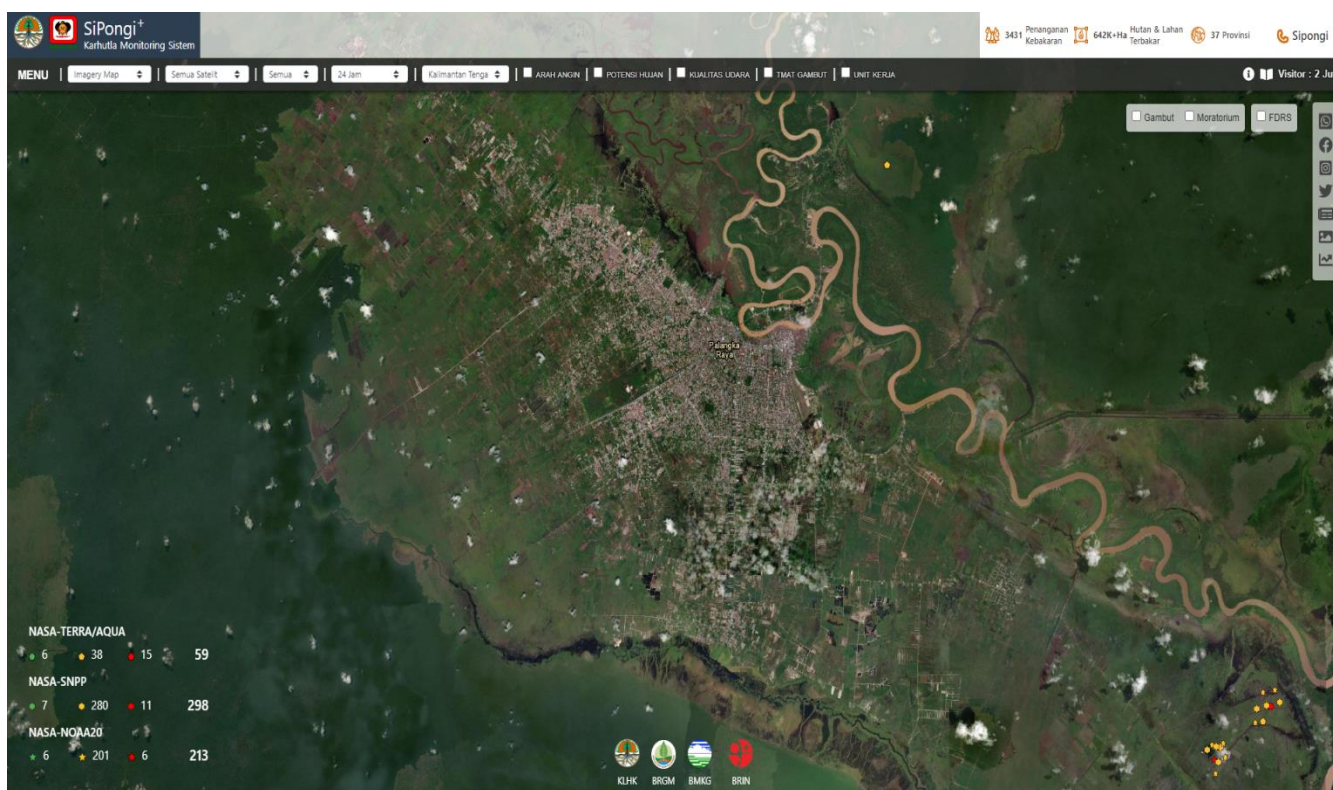
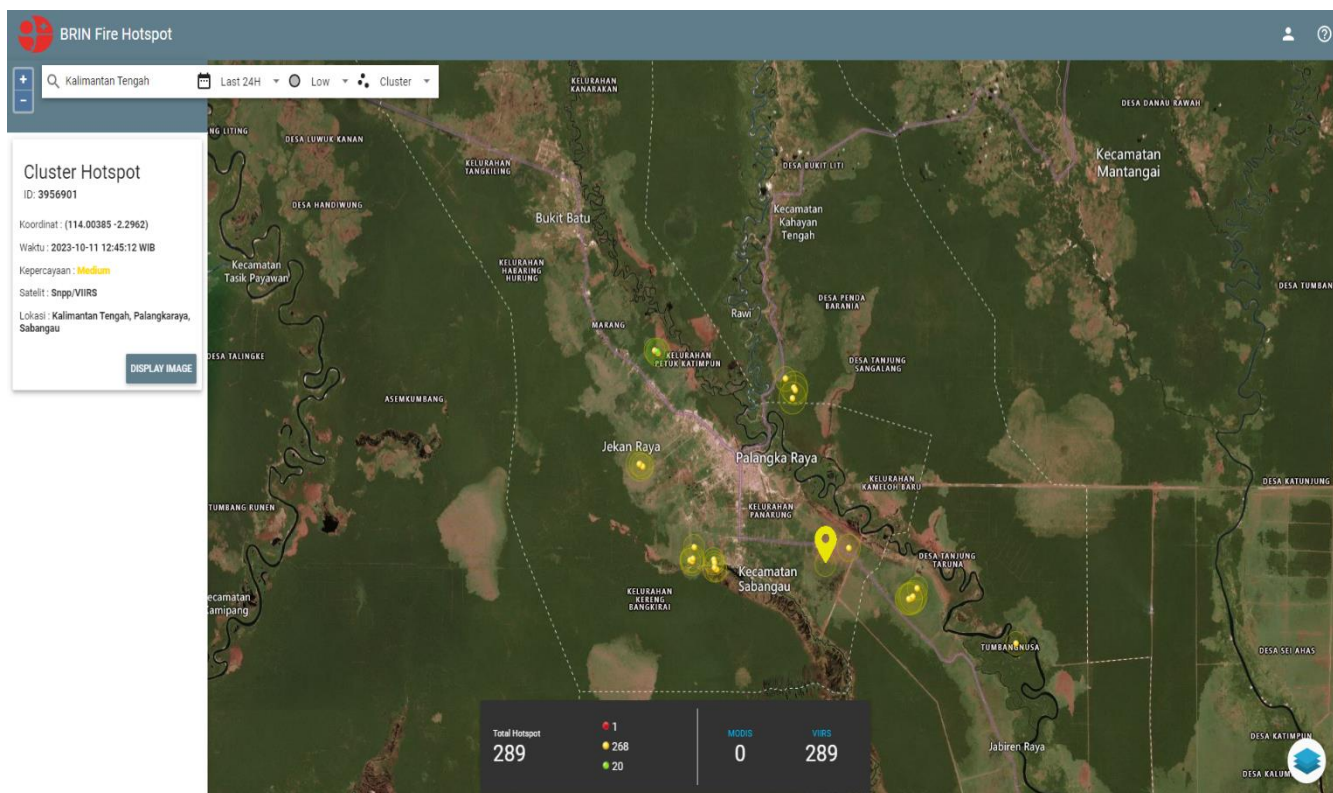
## II. REKAPITULASI TITIK HOTSPOT, ISPU, KEJADIAN DAN LUAS KARHUTLA DI KOTA PALANGKA RAYA

### A. Infografis





## B. Citra Satelit Titik Hotspot



C. ISPU (Indeks Standar Pencemaran Udara) di Kota Palangka Raya



	<b>BAIK ( 0 - 50 )</b> Tingkat kualitas udara yang sangat baik, tidak memberikan efek negatif terhadap manusia, hewan, tumbuhan <ul style="list-style-type: none"><li>• Sangat baik melakukan kegiatan di luar</li></ul>
	<b>SEDANG ( 51 - 100 )</b> Tingkat kualitas udara masih dapat diterima pada kesehatan manusia, hewan dan tumbuhan <ul style="list-style-type: none"><li>• Kurangi aktivitas fisik yang terlalu lama atau berat</li></ul>
	<b>TIDAK SEHAT ( 101 - 200 )</b> Tingkat kualitas udara yang bersifat merugikan pada manusia, hewan dan tumbuhan <ul style="list-style-type: none"><li>• Kurangi aktivitas fisik yang terlalu lama atau berat</li></ul>
	<b>SANGAT TIDAK SEHAT ( 201 - 300 )</b> Tingkat kualitas udara yang dapat meningkatkan resiko kesehatan pada sejumlah segmen populasi yang terpapar <ul style="list-style-type: none"><li>• Hindari semua aktivitas di luar. Perbanyak aktivitas di dalam ruangan atau lakukan penjadwalan ulang pada waktu dengan kualitas udara yang baik</li></ul>
	<b>BERBAHAYA ( ≥ 301 )</b> Tingkat kualitas udara yang dapat merugikan kesehatan serius pada populasi dan perlu penanganan cepat <ul style="list-style-type: none"><li>• Tetap di dalam ruangan dan hanya melakukan sedikit aktivitas</li></ul>

D. Tabel Harian Hotspot, Kejadian dan Luas Karhutla, selama 24 jam

No.	KECAMATAN	AQUA/ TERRA ,NOAA ,SNPP	CONFIDENCE %			KEJADIAN (X)	LUAS KARHUTLA (Ha)
			L	M	H		
1	<b>PAHANDUT</b>						
	Kel. Pahandut						
	Kel. Langkai						
	Kel. Panarung						
	Kel. Tanjung Pinang					1	
	Kel. Pahandut Seberang						
	Kel. Tumbang Rungan						
2	<b>JEKANRAYA</b>						
	Kel. Menteng					1	1,83
	Kel. Palangka						
	Kel. Bukit Tunggai					2	0,22
	Kel. Petuk Katimpun					2	
3	<b>SABANGAU</b>						
	Kel. Kereng Bangkirai						
	Kel. Sabaru					1	
	Kel. Kalampangan					4	3,35
	Kel. Kameloh Baru						
	Kel. Danau Tundai						
	Kel. Bereng Bengkel						
4	<b>BUKITBATU</b>						
	Kel. Marang						
	Kel. Tumbang Tahai						
	Kel. Banturung						
	Kel. Tangkiling						
	Kel. Sei Gohong						
	Kel. Kanarakan						
	Kel. Habaring Hurung						
5	<b>RAKUMPIT</b>						
	Kel. Petuk Bukit						
	Kel. Pager						
	Kel. Panjehang						
	Kel. Gaung Baru						
	Kel. Petuk Barunai						
	Kel. Mungku Baru						
	Kel. Bukitsua						
JUMLAH						11	5,40 ha

\* Low :  $\leq 29\%$ , Medium :  $30\% \leq C(\%) \leq 79\%$ , High :  $C(\%)$

\* Perbaiki data

E. Data Sebaran Hotspot Aqua/Terra, Noaa, Snpp Mulai 1 Januari s/d 17 Oktober 2023

No	KECAMATAN	BULAN												TOTAL HOTSPOT
		1	2	3	4	5	6	7	8	9	10	11	12	
<b>1</b>	<b>PAHANDUT</b>													
	Kel. Pahandut													
	Kel. Langkai							1	1	3	1			6
	Kel. Panarung					1	4	4	8	7	2			26
	Kel. Pahandut Seberang													
	Kel. Tumbang Rungan													
	Kel. Tanjung Pinang					1	4	2	8	6	3			24
<b>2</b>	<b>JEKANRAYA</b>													
	Kel. Menteng						1		22	12	1			38
	Kel. Palangka				1		1	1	4	14	1			22
	Kel. Bukit Tunggal	1				5	5	4	29	38	33			115
	Kel. Petuk Katimpun					7	4	2	40	48	22			123
<b>3</b>	<b>SABANGAU</b>													
	Kel. Kereng Bangkirai						1	4	7	23	28			63
	Kel. Sabaru					1	4	3	7	19	7			40
	Kel. Kalampangan			1		1	8	1	11	49	32			102
	Kel. Kameloh Baru							1		11	8			20
	Kel. Danau Tundai									16				16
	Kel. Bereng Bengkel						3		5	16	9			33
<b>4</b>	<b>BUKIT BATU</b>													
	Kel. Marang					1		1						2
	Kel. Tumbang Tahai								1					1
	Kel. Banturung													
	Kel. Tangkiling					1	1							2
	Kel. Sei Gohong									10	10			20
	Kel. Kanarakan													
	Kel. Habaring Hurung									6	7			13
<b>5</b>	<b>RAKUMPIT</b>													
	Kel. Petuk Bukit										1			1
	Kel. Pager													
	Kel. Panjehang													
	Kel. Gaung Baru									1				1
	Kel. Petuk Barunai													
	Kel. Mungku Baru													
	Kel. Bukitsua									1				1
	<b>Jumlah</b>	<b>1</b>		<b>1</b>	<b>1</b>	<b>18</b>	<b>36</b>	<b>24</b>	<b>143</b>	<b>324</b>	<b>166</b>			<b>714</b>

**F. Data Kejadian Kebakaran Hutan dan Lahan Mulai 1 Januari s/d 17 Oktober 2023**

No	KECAMATAN	BULAN												KEJADIAN (X)
		1	2	3	4	5	6	7	8	9	10	11	12	
<b>1</b>	<b>PAHANDUT</b>													
	Kel. Pahandut													
	Kel. Langkai							1	1	2	4			8
	Kel. Panarung					1	4	4	9	9	5			32
	Kel. Pahandut Seberang													
	Kel. Tumbang Rungan													
	Kel. Tanjung Pinang					1	4	2	7	15	16			46
<b>2</b>	<b>JEKANRAYA</b>													
	Kel. Menteng						1		22	16	10			49
	Kel. Palangka				1		1	1	4	16	5			28
	Kel. Bukit Tunggal	1				5	5	4	29	46	33			123
	Kel. Petuk Katimpun					7	4	2	40	26	18			97
<b>3</b>	<b>SABANGAU</b>													
	Kel. Kereng Bangkirai						1	4	6	15	24			50
	Kel. Sabaru					1	4	3	4	24	16			52
	Kel. Kalampangan			1		1	8	1	9	47	24			101
	Kel. Kameloh Baru							1		1	2			4
	Kel. Danau Tundai													
	Kel. Bereng Bengkel						3		5		1			9
<b>4</b>	<b>BUKIT BATU</b>													
	Kel. Marang					1		1						2
	Kel. Tumbang Tahai								1					1
	Kel. Banturung													
	Kel. Tangkiling					1	1							2
	Kel. Sei Gohong													
	Kel. Kanarakan													
	Kel. Habaring Hurung										1			1
<b>5</b>	<b>RAKUMPIT</b>													
	Kel. Petuk Bukit													
	Kel. Pager													
	Kel. Panjehang													
	Kel. Gaung Baru													
	Kel. Petuk Barunai													
	Kel. Mungku Baru													
	Kel. Bukitsua													
	<b>Jumlah</b>	<b>1</b>		<b>1</b>	<b>1</b>	<b>18</b>	<b>36</b>	<b>24</b>	<b>137</b>	<b>217</b>	<b>160</b>			<b>595</b>

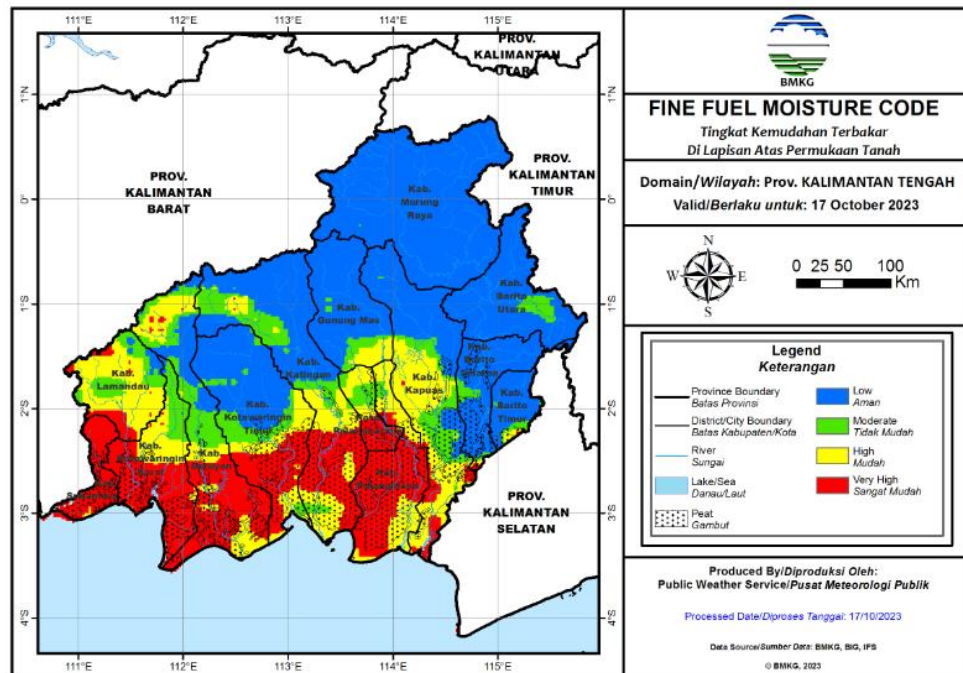
**G.Data Luas Kebakaran Hutan dan Lahan Mulai 1 Januari s/d 17 Oktober 2023**

No	KECAMATAN	BULAN												LUAS (Ha)
		1	2	3	4	5	6	7	8	9	10	11	12	
<b>1</b>	<b>PAHANDUT</b>													
	Kel. Pahandut													
	Kel. Langkai							0,01	0,01	0,68				0,70
	Kel. Panarung					0,25	0,24	0,77	3,70	1,57	3,59			10,12
	Kel. Pahandut Seberang													
	Kel. Tumbang Rungan													
	Kel. Tanjung Pinang					1,25	1,14	0,26	7,57	1,87	16,94			29,03
<b>2</b>	<b>JEKANRAYA</b>													
	Kel. Menteng						0,37		4,52	6,11	10,60			21,61
	Kel. Palangka				0,25		0,06	0,03	0,53	24,99	1,38			27,24
	Kel. Bukit Tunggul	1				1,50	0,86	0,67	12,51	9,8	50,49			76,43
	Kel. Petuk Katimpun					5,75	0,76	0,10	65,22	32,04	309,77			413,08
<b>3</b>	<b>SABANGAU</b>													
	Kel. Kereng Bangkirai						0,35	1,67	8,49	12,03	45,92			68,11
	Kel. Sabaru					0,25	6,25	5,47	2,33	25,96	13,66			53,92
	Kel. Kalampangan			3		0,25	3,88	0,28	3,62	17,83	39,40			68,26
	Kel. Kameloh Baru							5						5
	Kel. Danau Tundai													
	Kel. Bereng Bengkel						1,44		1,72		2			5,16
<b>4</b>	<b>BUKIT BATU</b>													
	Kel. Marang					0,25		0,03						0,28
	Kel. Tumbang Tahai								0,09					0,09
	Kel. Banturung							1						1
	Kel. Tangkiling					0,50	0,50							1
	Kel. Sei Gohong													
	Kel. Kanarakan													
	Kel. Habaring Hurung										1,19			1,19
<b>5</b>	<b>RAKUMPIT</b>													
	Kel. Petuk Bukit													
	Kel. Pager													
	Kel. Panjehang													
	Kel. Gaung Baru													
	Kel. Petuk Barunai													
	Kel. Mungku Baru													
	Kel. Bukitsua													
	<b>GRAND TOTAL</b>	<b>1</b>		<b>3</b>	<b>0,25</b>	<b>10</b>	<b>15,50</b>	<b>14,29</b>	<b>110,31</b>	<b>134,23</b>	<b>499,04</b>			<b>782,62 ha</b>



### III. SISTEM PERINGATAN KEBAKARAN HUTAN LAHAN DAN PRAKIRAAN ARAH ANGIN

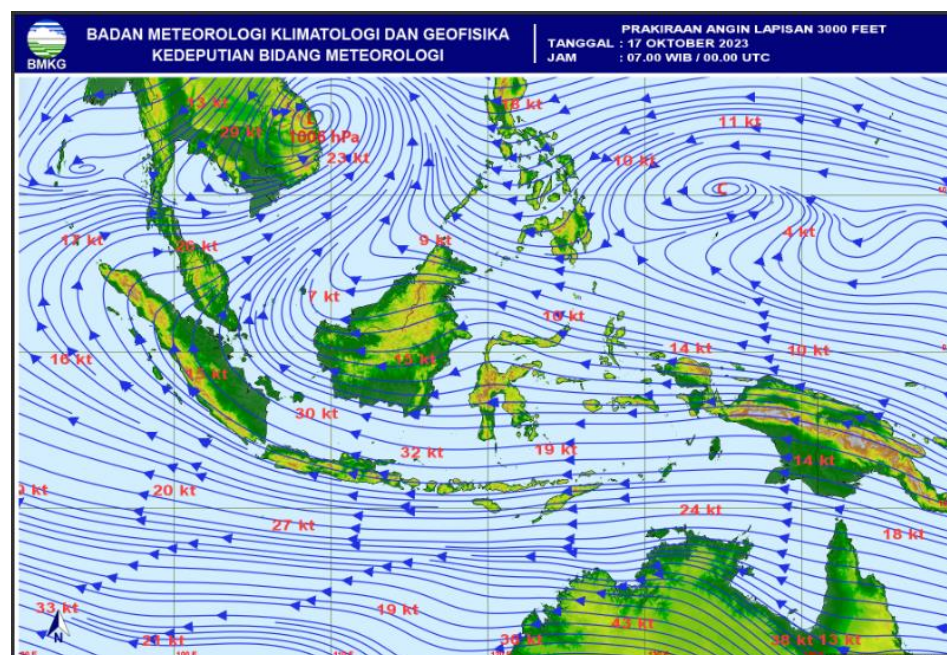
- Peta Potensi Kemudahan Terjadinya dan Tingkat Kesulitan Pengendalian Kebakaran.
- Ditinjau dari Analisa Parameter Cuaca (FFMC) untuk satu hari ini dan tanggal 17 Oktober 2023



#### Duff Moisture Code (DMC)

- DMC menunjukkan tingkat potensi kemudahan terjadinya kebakaran ditinjau dari parameter cuaca pada bahan organik di lapisan menengah permukaan tanah dan bahan-bahan kayu ringan (ranting-ranting kecil, semak belukar berkayu) di permukaan tanah.
- Mewakili tingkat kekeringan lapisan tanah organik atau bahan kurang padat lain pada kedalaman 5-10 cm dan bahan-bahan kayu ringan (ranting-ranting kecil, semak belukar berkayu) di permukaan tanah.

Warna	Rentang	Deskripsi
Biru	0 - 4	Bahan organik di lapisan menengah permukaan tanah dalam keadaan <b>basah</b>
Hijau	5 - 14	Bahan organik di lapisan menengah permukaan tanah dalam keadaan <b>lembab</b>
Kuning	15 - 29	Bahan organik di lapisan menengah permukaan tanah dalam keadaan <b>kering</b>
Merah	>29	Bahan organik di lapisan menengah permukaan tanah dalam keadaan <b>sangat kering</b>






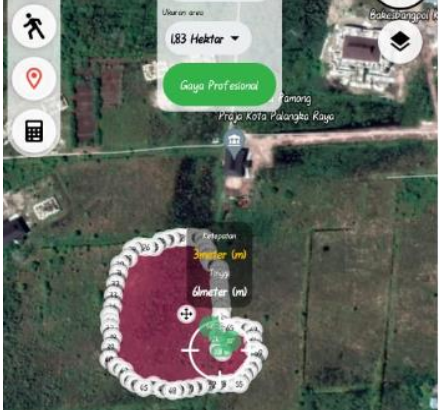

#### IV. STATUS TANGGAP DARURAT KARHUTLA







Keputusan Walikota Palangka Raya nomor : 188.45/550/2023 tentang Penetapan Perpanjangan Status Tanggap Darurat Bencana Kebakaran Hutan dan Lahan di Wilayah Kota Palangka Raya tahun 2023 tanggal 13 Oktober 2023.

#### V. KEJADIAN KARHUTLA KOTA PALANGKA RAYA




NO.	KEGIATAN	HASIL		DOKUMENTASI
		LUAS TERBAKAR (ha)	KEJADIAN (X)	
1	<p>Hari : Selasa Tanggal : 17 Oktober 2023 Pukul : 08.30 WIB</p> <p>Briefing Pagi</p> <p>= Pimpinan Briefing :</p> <ul style="list-style-type: none"> <li>• Bapak Berlianto, S.E., M.E.</li> <li>• Bapak Sutarto, S.T</li> <li>• Bapak Heri Pauzi, S.Sos</li> </ul> <p>= Peserta Briefing :</p> <p>Posko Induk berada di Kantor BPBD Kota dengan kekuatan 8 regu yaitu :</p> <ul style="list-style-type: none"> <li>• Tim BPBD 2 regu : 18 org</li> <li>• BPK Borneo : 6 org</li> <li>• BPK Amin Subur : 7 org</li> <li>• BPK Hiu Putih : 7 org</li> <li>• Satpol PP : 5 org</li> <li>• MDMC : 4 org (Kesehatan)</li> <li>• Tim ERP : 9 org</li> <li>• BPK Putra Pahandut : 7 org</li> <li>• BPK Bandar Raya : 4 org</li> <li>• Tagana : 4 org</li> <li>• BPK Hotstar : 5 org</li> <li>• BPK Jiran Mendawai : 5 org</li> <li>• BPK Kampung Baru : 5 org</li> </ul> <p>Poslap/Pos Lapangan di Komando Bhabinkantibmas dan Babinsa yang berada dimasing-masing Kelurahan dengan anggota dari TSAK, yaitu :</p> <ul style="list-style-type: none"> <li>• Kelurahan Tanjung Pinang : 7 org</li> <li>• Kelurahan Panarung : 7 org</li> <li>• Kelurahan Ketimpun : 7 org</li> <li>• Kelurahan Palangka : 7 org</li> <li>• Kelurahan Bukit Tunggal : 7 org</li> <li>• Kelurahan Kelampangan : 7 org</li> </ul> <p>Total kekuatan personil sebanyak 128 orang.</p>	-	-	









2	<p>Hari : Selasa Tanggal : 17 Oktober 2023</p> <ol style="list-style-type: none"> <li>1. Laporan diterima : Pukul 10.02 WIB</li> <li>2. Lokasi Karhutla 2,27569S 114,00728E 250°W <ul style="list-style-type: none"> <li>- Jalan : Manunggal</li> <li>- Kelurahan : Kelampangan</li> <li>- Kecamatan : Sabangau</li> </ul> </li> <li>3. Luas Area yang Terbakar :0,35 Ha</li> <li>4. Jenis lahan : Gambut (pakis - pakisan, semak belukar, ilalang)</li> <li>5. Sumber air : parit dan mobil tangki</li> <li>6. Kondisi terupdate : tuntas</li> <li>7. Waktu Pemadaman <ul style="list-style-type: none"> <li>- Mulai Pemadaman : 11.15 Wib</li> <li>- Selesai Pemadaman : 14.45 Wib</li> </ul> </li> <li>8. Sumber Informasi : grup satgas karhutla Kota Palangka Raya</li> <li>9. Personil dan Sarpras <ul style="list-style-type: none"> <li>- Jumlah personil : BPBD REGU I</li> <li>- Kendaraan roda 4 : 2 Unit</li> <li>- Kendaraan roda 2 : 0 Unit</li> <li>- Mesin portable : 2 Unit</li> <li>- Selang : 6 Roll</li> <li>- Peralatan lainnya : HT 6 Buah</li> </ul> </li> <li>10. Tim lain yang ikut terlibat : Dishut Provinsi Kalimantan Tengah BPK Putra Pahandut BPK Amin Subur</li> </ol>	0,35 ha	1	  
3	<p>Hari : Selasa Tanggal : 17 Oktober 2023</p> <ol style="list-style-type: none"> <li>1. Laporan diterima :</li> <li>2. Lokasi Karhutka <ul style="list-style-type: none"> <li>- Jalan : Ir. SOEKARNO</li> <li>- Kelurahan : MENTENG</li> <li>- Kecamatan : JEKAN RAYA</li> </ul> </li> <li>3. Luas Area yang Terbakar : 1.83 Ha</li> <li>4. Jenis lahan : Gambut Semak Belukar</li> <li>5. Sumber air : Mobil Tangki</li> <li>6. Kondisi terupdate : Tuntas</li> <li>7. Waktu Pemadaman <ul style="list-style-type: none"> <li>*- Mulai Pemadaman : 13.58 WIB</li> <li>*- Selesai Pemadaman : 16. 20 WIB</li> </ul> </li> <li>8. Sumber Informasi :</li> <li>9. Personil dan Sarpras <ul style="list-style-type: none"> <li>- Jumlah Personil : 7 Orang</li> <li>- Kendaraan Roda 4 : 1 Unit</li> <li>- Kendaraan Roda 2 : 1</li> <li>- Mesin Portable : 2 Unit</li> <li>- Selang : 10 Unit</li> <li>- Peralatan Lainnya : HT 7 Unit</li> </ul> </li> <li>10. Tim lain yang ikut terlibat : # BPB PUTRA PAHANDUT # ERP</li> </ol>	1.83 ha	1	 

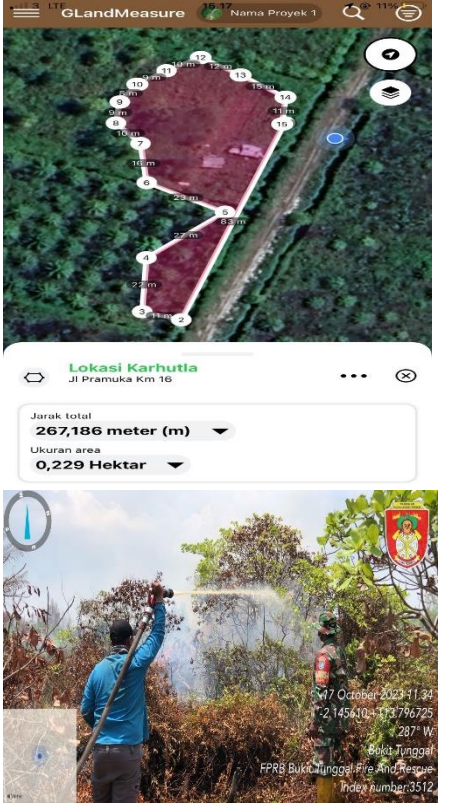

	# BPK KAMPUNG BARU # SATPOL PP			  
4	<p>Hari : Selasa Tanggal : 17 Oktober 2023</p> <ol style="list-style-type: none"> <li>Laporan diterima : Lanjutan</li> <li>Lokasi Karhutla <ul style="list-style-type: none"> <li>- Jalan : perintis.</li> <li>- Kelurahan : Kalampangan</li> <li>- Kecamatan : Sabangau</li> </ul> </li> <li>Luas Area : hektar</li> <li>Jenis lahan : Gambut</li> <li>Sumber air : sumur bor</li> <li>Kondisi terupdate : jln mahir mahar km 19 samping SPBE Kel kalmpangan belum tuntas</li> <li>Waktu pemadaman <ul style="list-style-type: none"> <li>- Mulai pemadaman : 10.30 wib</li> <li>- Selesai Pemadaman : 16 30 Wib</li> </ul> </li> <li>Sumber Informasi : WAG Posko Satgas Karhutla</li> <li>Personil dan Sarpras <ul style="list-style-type: none"> <li>- Jumlah personil : 7 orang</li> <li>- Kendaraan roda 3 : 1 unit</li> <li>- Kendaraan roda 2 : 3 unit</li> <li>- Mesin portable :1 unit</li> <li>- Selang : 5 roll</li> <li>- Peralatan lainnya : 2 HT, 1 Nozel</li> </ul> </li> <li>Tim lain yang ikut terlibat : <ul style="list-style-type: none"> <li>- ibu lurah kalampangan</li> </ul> </li> </ol>	- ha	1	  








	<ul style="list-style-type: none"> <li>- Babinsa Kalampangan</li> <li>- Babinkamtibmas kalampangan</li> <li>- Tsak Kalampangan</li> <li>- MPA Kel. Kalampangan</li> <li>- Dishut provinsi</li> <li>- amin subur</li> <li>- tangki amin subur</li> <li>- tangki BPBD kota</li> <li>- tangki BPBD provinsi</li> </ul>			
5	<p>Hari : Selasa Tanggal : 17 Oktober 2023</p> <p>1. Laporan diterima :</p> <p>2. Lokasi Karhutka</p> <ul style="list-style-type: none"> <li>- Jalan : hasanka ujung</li> <li>- Kelurahan : kelampangan</li> <li>- Kecamatan : sebangau</li> </ul> <p>3. Luas Area yang Terbakar : 3 Ha</p> <p>4. Jenis lahan : Gambut Semak Belukar</p> <p>5. Sumber air : sumur bor</p> <p>6. Kondisi terupdate : belum tuntas</p> <p>7. Waktu Pemadaman</p> <ul style="list-style-type: none"> <li>*- Mulai Pemadaman : 10:00 WIB</li> <li>*- Selesai Pemadaman : 17:00 WIB</li> </ul> <p>8. Sumber Informasi : satgas BPBD kota Palangkaraya</p> <p>9. Personil dan Sarpras</p> <ul style="list-style-type: none"> <li>- Jumlah Personil : 4 Orang</li> <li>- Kendaraan Roda 4 : 1 Unit</li> <li>- Kendaraan Roda 2 :</li> <li>- Mesin Portable : 1 Unit</li> <li>- Selang : 4 Unit</li> <li>- Peralatan Lainnya : HT 4 Unit</li> </ul> <p>10. Tim lain yang ikut terlibat :</p> <ul style="list-style-type: none"> <li>- Hotstar</li> <li>- BPB-PK Provinsi</li> </ul>	3 ha	1	
6	<p>Hari : Selasa Tanggal : 17 Oktober 2023</p> <p>1. Laporan diterima : Lanjutan</p> <p>2. Lokasi Karhutla</p> <ul style="list-style-type: none"> <li>- Jalan : Marata Awat</li> <li>- Kelurahan : Tanjung Pinang</li> <li>- Kecamatan : Pahandut</li> </ul> <p>3. Luas Area yang Terbakar : Pemadaman lanjutan</p> <p>4. Jenis lahan : Gambut</p> <p>5. Sumber air : sumur bor</p> <p>6. Kondisi terupdate : Pemadaman belum tuntas ( masih berasap )</p> <p>7. Waktu Pemadaman</p> <ul style="list-style-type: none"> <li>- Mulai Pemadaman : 10.20 Wib</li> <li>- Selesai Pemadaman : 16.45 Wib</li> </ul> <p>8. Sumber Informasi : WAG Posko Karhutla</p> <p>9. Personil dan Sarpras</p>	- ha	1	 


	<ul style="list-style-type: none"> <li>- Jumlah personil : 7 orang</li> <li>- Kendaraan roda 4 : Nihil</li> <li>- Kendaraan roda 2 : 1 unit</li> <li>- Mesin portable :1 unit</li> <li>- Selang : 5 roll</li> <li>- Peralatan lainnya : 2 HT, 1 Nozel</li> </ul> <p>10. Tim lain yang ikut terlibat :</p> <ul style="list-style-type: none"> <li>- Babinsa Kel Tanjung Pinang</li> <li>- Bhabinkamtibmas Kel. Tanjung Pinang</li> <li>- Babinsa Kel Panarung</li> <li>- Bhabinkamtibmas Kel Panarung</li> <li>- TSAK Tanjung Pinang</li> <li>- TSAK Panarung</li> <li>- Pol PP Kota</li> <li>- BPK Kampung baru</li> <li>- BPK Borneo</li> <li>- BPK Putra Pahandut</li> </ul>			 <p>Selasa, 12 Oktober 2023 11:14:57 WITA Altitude: 51m Speed: 0.0km/h BORNEO FIRE RESCUE PALANGKARAYA Index number: 432</p>  <p>17 Okt 2023 11:03:34 117° 51E Panarung Kecamatan Pahandut Kota Palangka Raya Kalimantan Tengah Bpk kampung baru Index number: 128</p>
7	<p>Hari : Selasa Tanggal : 17 Oktober 2023</p> <p>1. Laporan diterima : Pukul 14.17 WIB 2. Lokasi Karhutla : 2,28790S 113,92756E 279°W</p> <ul style="list-style-type: none"> <li>- Jalan : Pemandu Raya III</li> <li>- Kelurahan : Sabaru</li> <li>- Kecamatan : Sabangau</li> </ul> <p>3. Luas Area yang Terbakar : Lanjutan 4. Jenis lahan : Gambut (pakis - pakisan, semak belukar, ilalang) 5. Sumber air : parit dan mobil tangki 6. Kondisi terupdate : belum tuntas 7. Waktu Pemadaman</p> <ul style="list-style-type: none"> <li>- Mulai Pemadaman : 14.55 Wib</li> <li>- Selesai Pemadaman : 17.20 Wib</li> </ul> <p>8. Sumber Informasi : grup satgas karhutla Kota Palangka Raya 9. Personil dan Sarpras</p> <ul style="list-style-type: none"> <li>- Jumlah personil : BPBD REGU I</li> <li>- Kendaraan roda 4 : 2 Unit</li> <li>- Kendaraan roda 2 : 3 Unit</li> <li>- Mesin portable : 2 Unit</li> <li>- Selang : 14 Roll</li> <li>- Peralatan lainnya : HT 6 Buah</li> </ul> <p>10. Tim lain yang ikut terlibat :</p> <p>Lurah Sabaru Damkar Kota Palangka Raya BPK Banda Raya BPK Borneo</p>	- ha	1	   <p>Selasa, 17 Oktober 2023 15:59:21 WITA 113° 51E BORNEO FIRE RESCUE PALANGKARAYA Index number: 447</p>  <p>17 Okt 2023 16:17:53 2.28805 +113.92805 182° 5 Jalan G5 Rubay Sabaru Kecamatan Sabangau Kota Palangka Raya Kalimantan Tengah Altitude: 9.1m Speed: 0.0km/h BPK BANDARAYA #BANDARAYA FIREFIGHTER Index number: 53</p>




<p>8</p>	<p>Hari : Selasa Tanggal : 17 Oktober 2023</p> <ol style="list-style-type: none"> <li>1. Laporan diterima : 11.10 wib</li> <li>2. Lokasi Karhutla <ul style="list-style-type: none"> <li>- Jalan : Pramuka (Cilik riwut km 16)</li> <li>- Kelurahan : Bukit Tunggul</li> <li>- Kecamatan : Jekan Raya</li> </ul> </li> <li>3. Luas Area yang Terbakar : 0.22 Hk</li> <li>4 Jenis Lahan : Gambut</li> <li>5. Sumber air : Parit</li> <li>6. Kondisi terupdate : Masih Berasap</li> <li>7. Waktu Pemadaman <ul style="list-style-type: none"> <li>- Mulai pemadaman : 11.23 Wib</li> <li>- Selesai pemadaman : 16.50 Wib</li> </ul> </li> <li>8. Sumber Informasi : Hasil pantauan dari tim FPRB Bukit Tunggul</li> <li>9. Personil dan Sarpras <ul style="list-style-type: none"> <li>- Jumlah personil : 7 Orang</li> <li>- Kendaraan roda 3 : 1 Unit</li> <li>- Kendaraan roda 2 : 2 Unit</li> <li>- Mesin portable : 1 Unit</li> <li>- Selang : 4 Unit</li> <li>- Peralatan lainnya : Ht 3 Unit</li> </ul> </li> <li>10. Tim lain yang ikut terlibat <ul style="list-style-type: none"> <li>- Babinsa Bukit Tunggul</li> <li>- Bhabinkamtibmas Bukit Tunggul</li> <li>- FPRB Bukit Tunggul</li> </ul> </li> </ol>	<p>0.22 ha</p>	<p>1</p>	 <p>The screenshot shows the GLandMeasure app interface. The top part displays a map with a red-shaded area representing the fire location, marked with numbered points from 1 to 16. Below the map, the app shows the location name 'Lokasi Karhutla' and 'Jl Pramuka Km 16'. It also displays the total distance as '267,186 meter (m)' and the area as '0,229 Hektar'. At the bottom, there is a photo of firefighters in blue uniforms using a hose to extinguish a fire in a wooded area. The photo includes a timestamp '17 October 2023 11:34' and coordinates '2°14'54.10\"S 113°7'46.725\"E'.</p>
<p>9</p>	<p>Hari : Selasa Tanggal : 17 Oktober 2023</p> <ol style="list-style-type: none"> <li>1. Laporan diterima : Lanjutan</li> <li>2. Lokasi Karhutka <ul style="list-style-type: none"> <li>- Jalan : cilik riwut km 13 , ketimpun permai</li> <li>- Kelurahan : petuk kaetimpun</li> <li>- Kecamatan : petuk ketimpun</li> </ul> </li> <li>3. Luas Area yang Terbakar : - Ha</li> <li>4. Jenis lahan : Gambut ,Semak ,Belukar, pohon</li> <li>5. Sumber air : parit</li> <li>6. Kondisi terupdate : belum tuntas</li> <li>7. Waktu Pemadaman <ul style="list-style-type: none"> <li>*- Mulai Pemadaman : 10:20 WIB</li> <li>*- Selesai Pemadaman : 15:49WIB</li> </ul> </li> <li>8. Sumber Informasi : satgas BPBD kota Palangkaraya</li> <li>9. Personil dan Sarpras <ul style="list-style-type: none"> <li>- Jumlah Personil : 5 Orang</li> <li>- Kendaraan Roda 4 : 1 Unit</li> <li>- Kendaraan Roda :</li> <li>- Mesin Portable : 1 Unit</li> <li>- Selang : 5 Rol</li> <li>- Peralatan Lainnya : HT 2 Unit</li> </ul> </li> <li>10. Tim lain yang ikut terlibat : VBPK HIU PUTIH VTAGANA</li> </ol>	<p>- ha</p>	<p>1</p>	 <p>The block contains two screenshots from the GLandMeasure app. The top screenshot shows a map with a red location pin and a photo of a firefighter in blue gear using a hose. It includes coordinates '2°7'4,217\"S 113°50'8,597\"E' and location details for 'Petuk Katimpun, Kecamatan Jekan Raya, Kota Palangka Raya, Kalimantan Tengah'. The bottom screenshot shows another photo of a firefighter in red gear. It includes a timestamp '17 Okt 2023 11.03.41', coordinates '2.11813598S 113.83552492E', and location details for 'km 14 Jalan Tjilik Riwut, Petuk Katimpun, Kecamatan Jekan Raya, Kota Palangka Raya, Kalimantan Tengah'. Both screenshots also display speed and index numbers.</p>

	<p>VJRM VSiGAP VBABINSA VBHABINKAMTIBMAS</p>			
10	<p>Hari : Selasa Tanggal : 17 Oktober 2023</p> <p>1. Laporan diterima: 15.43 wib 2. Lokasi Karhutka - Jalan : Mahir Mahar Km.10 - Kelurahan : Bukit Tunggai - Kecamatan : Jekan Raya 3. Luas Area yang Terbakar : Pemadaman Lanjutan 4. Jenis lahan : Gambut Semak belukar, ilalang dan pakis 5. Sumber air : Sumur Bor 6. Kondisi terupdate : Belum Tuntas, masih Tertinggal asap 7. Waktu Pemadaman - Mulai Pemadaman : 16.00 wib - Selesai Pemadaman : 19.02 wib 8. Sumber Informasi : Via Telpn Call Center HIU PUTIH 9. Personil dan Sarpras - Jumlah personil : 12 orang - Kendaraan roda 4 : 2 unit - Kendaraan roda 2 : 0 unit - Mesin portable : 2 unit - Selang : 9 Roll - Peralatan lainnya : - 1 Unit Konektor Cabang - 2 nozel 10. Tim lain yang ikut terlibat : √ Tim Hiu Putih Regu 1 √ Bpk Jrm</p>	- ha	1	  <p>-2°10'38.075"S 113°50'22.836"E 74° E Jalan Tanpa Nama Bukit Tunggai Kecamatan Jekan Raya Kota Palangka Raya Kalimantan Tengah Remark: JRM FIREFIGHTER #KADABEUNDURAN Index number: 366 Network time is not synchronized Local: 17 Okt 2023 16:32:03 WIB</p>
11	<p>Hari : Selasa Tanggal : 17 Oktober 2023</p> <p>1. Laporan diterima : 2. Lokasi Karhutka - Jalan : KM 14 TJILIK RIWUT( KARYA HAPAKAT ) - Kelurahan : PETUK KATIMPUN - Kecamatan : JEKAN RAYA 3. Luas Area yang Terbakar : Lanjutan 4. Jenis lahan : Gambut Semak Belukar 5. Sumber air : Parit 6. Kondisi terupdate : Belum Tuntas 7. Waktu Pemadaman *- Mulai Pemadaman : 19.46 WIB *- Selesai Pemadaman : 20.27 WIB 8. Sumber Informasi :</p>	- ha	1	 



	<p>9. Personil dan Sarpras</p> <ul style="list-style-type: none"> <li>- Jumlah Personil : 8 Orang</li> <li>- Kendaraan Roda 4 : 1 Unit</li> <li>- Kendaraan Roda 2 : -</li> <li>- Mesin Portable : 1 Unit</li> <li>- Selang : 5 Unit</li> <li>- Peralatan Lainnya : HT 7 Unit</li> </ul> <p>10. Tim lain yang ikut terlibat :</p> <p># ERP</p> <p># MPA PETUK KATIMPUN</p> <p># BORNEO SEKTOR CR 11</p> <p># BABINSA</p>			
12	<p>Hari : Selasa</p> <p>Tanggal : 17 Oktober 2023</p> <p>1. Laporan diterima : 18 30 Wib</p> <p>2. Lokasi Karhutla :</p> <ul style="list-style-type: none"> <li>- Jalan : mahir mahar</li> </ul> <p>Kalampangan.</p> <ul style="list-style-type: none"> <li>- Kelurahan : Kalampangan</li> <li>- Kecamatan : Sabangau</li> </ul> <p>3. Luas Area : hektar</p> <p>4. Jenis lahan : Gambut</p> <p>5. Sumber air : sumur bor</p> <p>6. Kondisi terupdate : jln mahir mahar km 19 samping Kel kalmpangan pemadaman lanjutan belum tuntas</p> <p>7. Waktu pemadaman</p> <ul style="list-style-type: none"> <li>- Mulai pemadaman : 18.00 wib</li> <li>- Selesai Pemadaman : 19.50 Wib</li> </ul> <p>8. Sumber Informasi : WAG Posko Satgas Karhutla</p> <p>9. Personil dan Sarpras</p> <ul style="list-style-type: none"> <li>- Jumlah personil : 6 orang</li> <li>- Kendaraan roda 3 : 1 unit</li> <li>- Kendaraan roda 2 : 2 unit</li> <li>- Mesin portable :1 unit</li> <li>- Selang : 5 roll</li> <li>- Peralatan lainnya : 2 HT, 1 Nozel</li> </ul> <p>10. Tim lain yang ikut terlibat :</p> <ul style="list-style-type: none"> <li>- ibu lurah kalampangan</li> <li>- Babinsa Kalampangan</li> <li>- Babinkamtibmas kalampangan</li> <li>- Tsak Kalampangan</li> </ul>	- ha	1	 <p>17 Okt 2023 18:54:57 2.29513 114.0201E TSAK KALAMPANGAN</p> <p>17 Okt 2023 18:42:06 2.2843S 114.0221E Kalampangan Kecamatan Sebangau Kota Palangka Raya Kalimantan Tengah TSAK KALAMPANGAN</p>

**VI. LAPORAN KEGIATAN REGU PIKET POSKO PENANGANAN DARURAT BENCANA KARHUTLA  
KOTA PALANGKA RAYA**

NO	KEGIATAN	DOKUMENTASI
1	<p>Hari : Selasa Tanggal : 17 Oktober 2023</p> <p>MDMC medis Satgas karhutla kota Palangkaraya Tempat: Posko Kesehatan BPBD kota Palangka Raya</p> <p>Posyankes BPBD :</p> <ul style="list-style-type: none"> <li>- Pemeriksaan Kesehatan 4 Orang</li> <li>- Pemberian Masker Medis 4 Orang</li> <li>- Pemberian Vitamin 15 Orang</li> </ul> <p>Total penerima manfaat : 23 Penerima Manfaat</p>	

**VII. LAPORAN SARANA DAN PRASANA KARHUTLA PUSDALOPSKENDARAAN R4 DAN R2**

NO.	UNIT	JENIS PERALATAN	JUMLAH	KETERANGAN
1.	Mobil Rescue double Cabin KH.	-	1 unit	Lengkap dan Berfungsi dengan baik
2.	Pick Up L 300 KH. 8945 AW	Kolher Honda GP 160 Selang 2,5 Selang 1,5 Nosel 1,5 Nosel 2,5	1 1 6 roll 10 roll 2 2	Lengkap dan Berfungsi dengan baik
3.	Pick Up Hilux KH. 8015 TW	-	1 unit	Lengkap dan Berfungsi dengan baik
4.	Mobil Mahendra double Cabin KH. 8040 TW	-	1 unit	Lengkap dan Berfungsi dengan baik
5	Truk Tangki KH. 8045 TW	Mesin Honda GX 270 Selang 1,5 inci Nozzle 1,5 inci	1 1 roll 2	Lengkap dan Berfungsi dengan baik
	Mobil Hilux double Cabin KH. 8091 TW	-	1 unit	Lengkap dan Berfungsi dengan baik
6	Sepeda Motor Honda CRF	-	20 unit	Lengkap dan Berfungsi dengan baik

## VIII. MESIN DAN LAINNYA

NO.	UNIT	JENIS PERALATAN	JUMLAH	KETERANGAN
1.	Kolher	Portabel Selang 2,5 Nosel 2,5	1 6 2	Lengkap dan Berfungsi dengan baik
2.	Honda GP 160	Portabel Selang 1,5 Nosel 1,5	2 10 2	Lengkap dan Berfungsi dengan baik
3.	Chainsaw		6	Lengkap dan Berfungsi dengan baik
4.	Chainsaw lengan /dahan		1	Lengkap dan Berfungsi dengan baik
5.	Suntik Gambut		2	Lengkap dan Berfungsi dengan baik
6.	Kapak Pulaski		1	Lengkap dan Berfungsi dengan baik

Demikian laporan Harian Posko Penanganan Darurat Bencana Kebakaran Hutan Lahan Kota Palangka Raya.

Alamat : Jl. Badak No. 3 Palangka Raya, Kalimantan Tengah

Kenali Ancamannya, Kurangi Resikonya.


- Sadar Bencana.
- Siaga Bencana.
- Tanggap Bencana.
- Siap Untuk Selamat.
- Bersinergi dalam menghadapi Bencana.

SALAM TANGGUH !

SALAM KEMANUSIAAN !!!

Tanggal : Selasa, 17 Oktober 2023  
Waktu : 24 Jam

Plt. Kepala Pelaksana Badan Penanggulangan Bencana Daerah  
Kota Palangka Raya

  
**BERLIANTO, S.E., M.E.**  
Pembina Tingkat I (IV/b)  
NIP. 19750215 200312 1 005