

Cepat, Tepat, Akurat, Luas, dan Mudah Dipahami

II. REKAPITULASI TITIK HOTSPOT, ISPU, KEJADIAN DAN LUAS KARHUTLA DI KOTA PALANGKA RAYA

A. Infografis



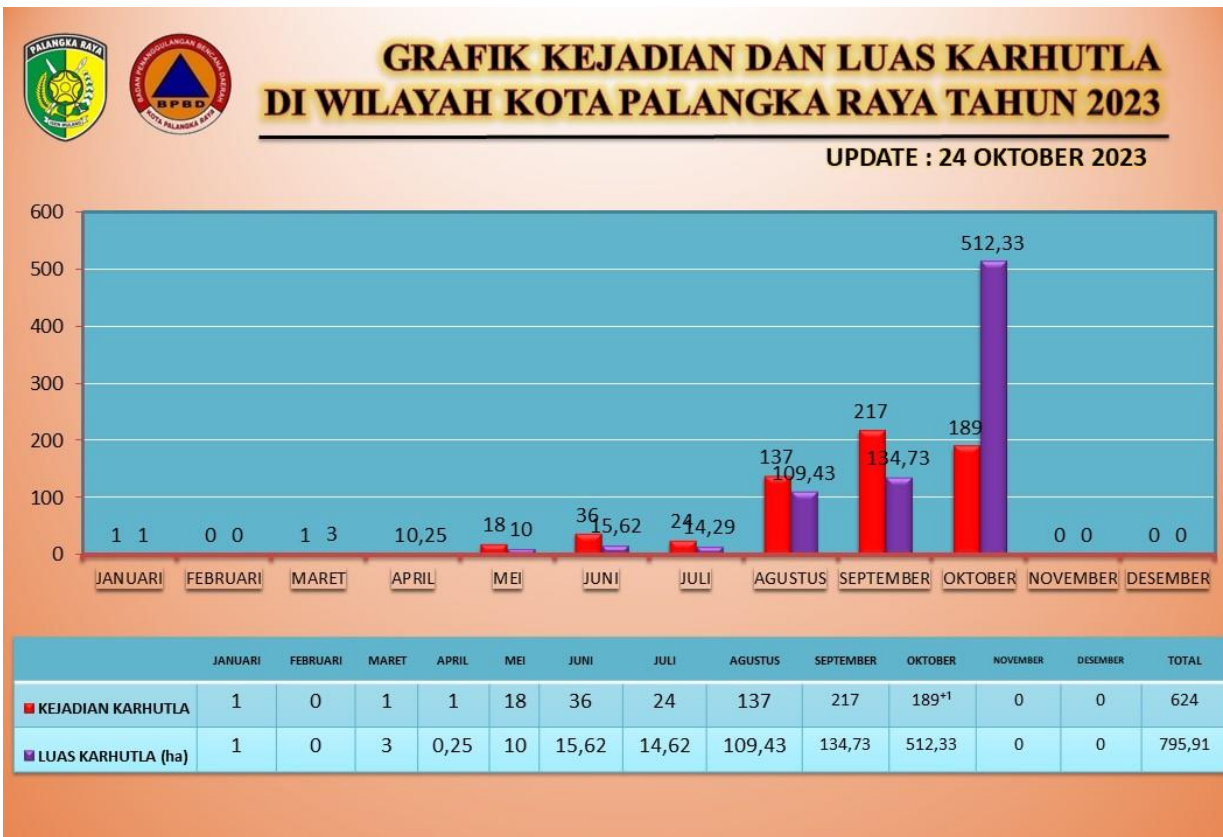
BPBD KOTA PALANGKA RAYA

Bpbd Palangka Raya

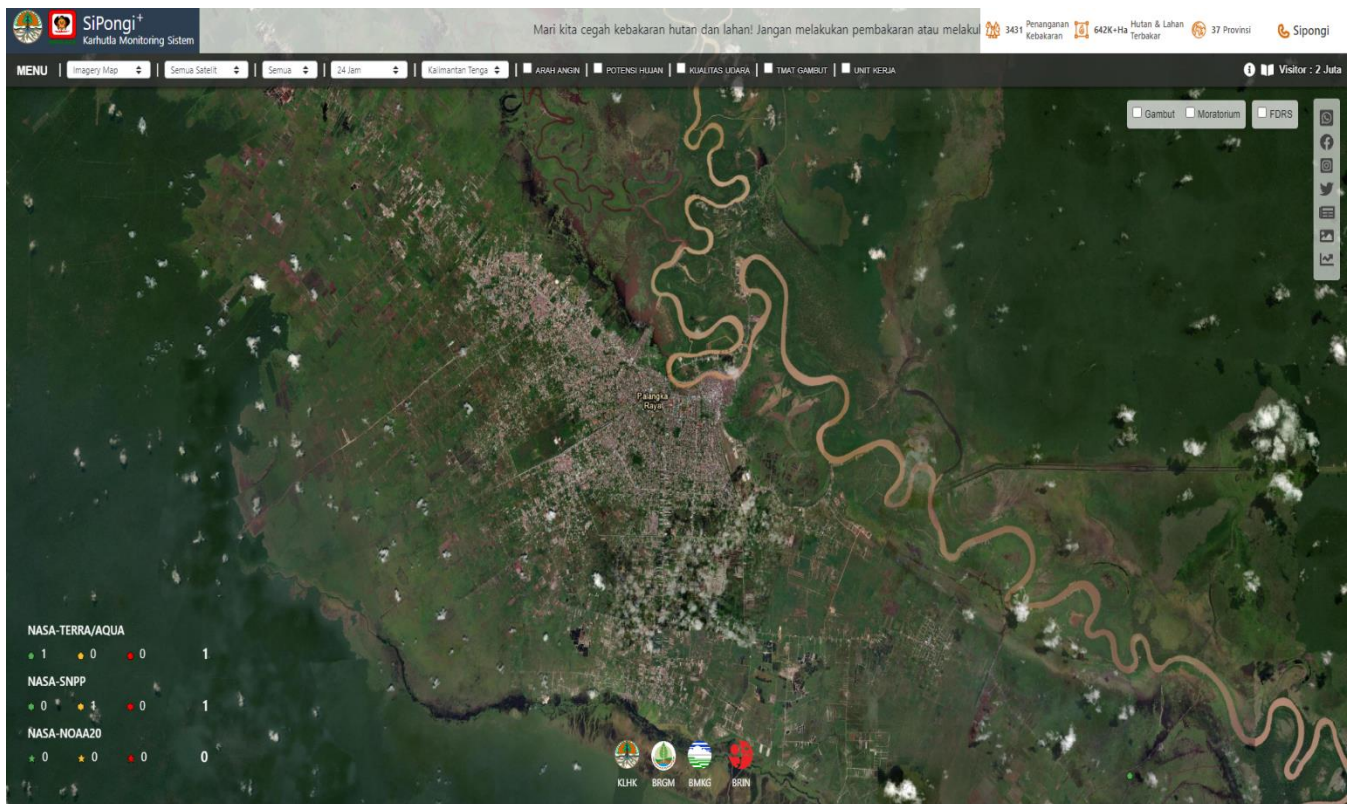
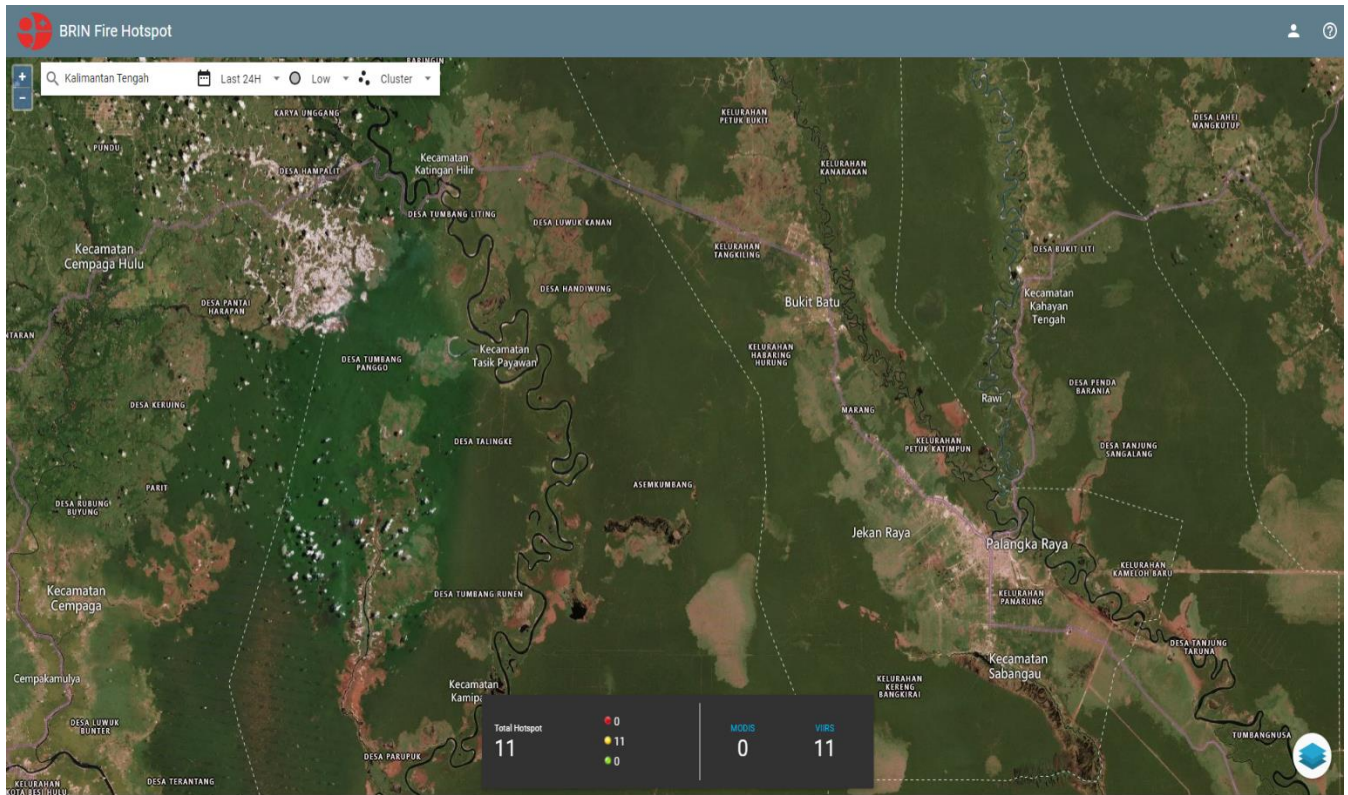
BPBD KOTA PALANGKA RAYA

Bpbd_kota_palangka_raya

BPBD KOTA PALANGKA RAYA



B. Citra Setelit Titik Hotspot



C. ISPU (Indeks Standar Pencemaran Udara) di Kota Palangka Raya



D. Tabel Harian Hotspot, Kejadian dan Luas Karhutla, selama 24 jam

No.	KECAMATAN	AQUA/ TERRA ,NOAA ,SNPP	CONFIDENCE %			KEJADIAN (X)	LUAS KARHUTLA (Ha)
			L	M	H		
1	PAHANDUT						
	Kel. Pahandut						
	Kel. Langkai						
	Kel. Panarung						
	Kel. Tanjung Pinang						
	Kel. Pahandut Seberang						
	Kel. Tumbang Rungan						
2	JEKANRAYA						
	Kel. Menteng						
	Kel. Palangka						
	Kel. Bukit Tunggul						
	Kel. Petuk Katimpun						
3	SABANGAU						
	Kel. Kereng Bangkirai						
	Kel. Sabaru					1	
	Kel. Kalampangan						
	Kel. Kameloh Baru						
	Kel. Danau Tundai						
	Kel. Bereng Bengkel						
4	BUKIT BATU						
	Kel. Marang						
	Kel. Tumbang Tahai						
	Kel. Banturung						
	Kel. Tangkiling						
	Kel. Sei Gohong						
	Kel. Kanarakan						
	Kel. Habaring Hurung						
5	RAKUMPIT						
	Kel. Petuk Bukit						
	Kel. Pager						
	Kel. Panjehang						
	Kel. Gaung Baru						
	Kel. Petuk Barunai						
	Kel. Mungku Baru						
	Kel. Bukitsua						
JUMLAH						1	0 ha

* **Low** : ≤ 29%, **Medium** : 30% C (%) ≤ 79 %, **High** : C (%)

* *Perbaikan data*

E. Data Sebaran Hotspot Aqua/Terra, Noaa, Snpp Mulai 1 Januari s/d 24 Oktober 2023

No	KECAMATAN	BULAN												TOTAL HOTSPOT
		1	2	3	4	5	6	7	8	9	10	11	12	
1	PAHANDUT													
	Kel. Pahandut													
	Kel. Langkai							1	1	3	1			6
	Kel. Panarung					1	4	4	8	7	2			26
	Kel. Pahandut Seberang													
	Kel. Tumbang Rungan													
	Kel. Tanjung Pinang					1	4	2	8	6	5			26
2	JEKANRAYA													
	Kel. Menteng						1		22	12	2			39
	Kel. Palangka				1		1	1	4	14	1			22
	Kel. Bukit Tunggal	1				5	5	4	29	38	39			122
	Kel. Petuk Katimpun					7	4	2	40	48	35			131
3	SABANGAU													
	Kel. Kereng Bangkirai						1	4	7	23	29			64
	Kel. Sabaru					1	4	3	7	19	8			41
	Kel. Kalampangan			1		1	8	1	11	49	46			26
	Kel. Kameloh Baru							1		11	8			20
	Kel. Danau Tundai									16	2			18
	Kel. Bereng Bengkel						3		5	16	9			33
4	BUKITBATU													
	Kel. Marang					1		1						2
	Kel. Tumbang Tahai								1					1
	Kel. Banturung													
	Kel. Tangkiling					1	1							2
	Kel. Sei Gohong									10	10			20
	Kel. Kanarakan													
	Kel. Habaring Hurung									6	8			14
5	RAKUMPIT													
	Kel. Petuk Bukit										4			4
	Kel. Pager													
	Kel. Panjehang													
	Kel. Gaung Baru									1				1
	Kel. Petuk Barunai													
	Kel. Mungku Baru													
	Kel. Bukitsua									1				1
	Jumlah	1		1	1	18	36	24	143	324	188			743

F. Data Kejadian Kebakaran Hutan dan Lahan Mulai 1 Januari s/d 24 Oktober 2023

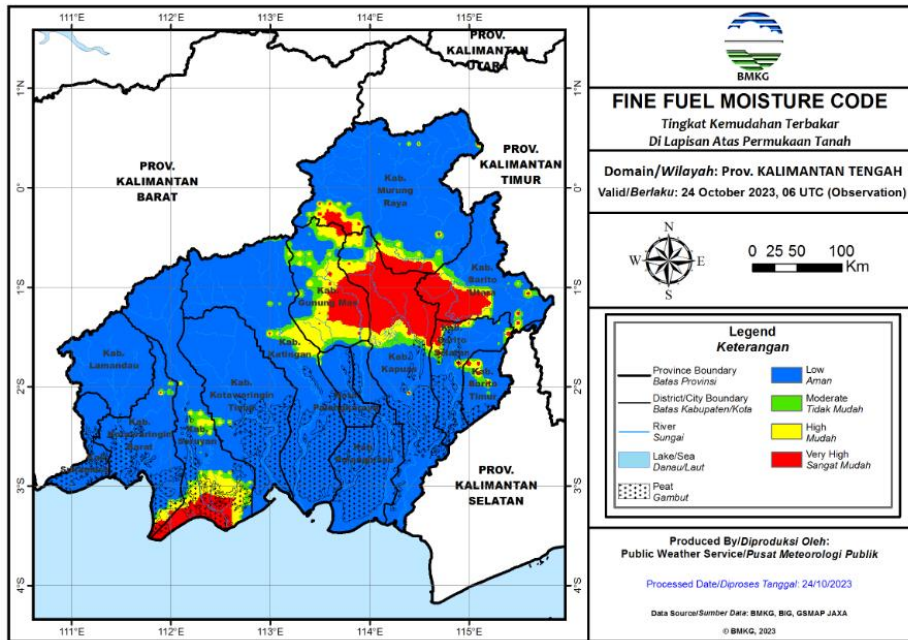
No	KECAMATAN	BULAN												KEJADIAN (X)
		1	2	3	4	5	6	7	8	9	10	11	12	
1	PAHANDUT													
	Kel. Pahandut													
	Kel. Langkai							1	1	2	4			8
	Kel. Panarung					1	4	4	9	9	5			32
	Kel. Pahandut Seberang													
	Kel. Tumbang Rungan													
	Kel. Tanjung Pinang					1	4	2	7	15	19			49
2	JEKANRAYA													
	Kel. Menteng						1		22	16	12			51
	Kel. Palangka				1		1	1	4	16	5			28
	Kel. Bukit Tunggal	1				5	5	4	29	46	38			128
	Kel. Petuk Katimpun					7	4	2	40	26	26			105
3	SABANGAU													
	Kel. Kereng Bangkirai						1	4	6	15	24			50
	Kel. Sabaru					1	4	3	4	24	18			54
	Kel. Kalampangan			1		1	8	1	9	47	31			108
	Kel. Kameloh Baru							1		1	2			4
	Kel. Danau Tundai													
	Kel. Bereng Bengkel						3		5		1			9
4	BUKIT BATU													
	Kel. Marang					1		1						2
	Kel. Tumbang Tahai								1					1
	Kel. Banturung													
	Kel. Tangkiling					1	1							2
	Kel. Sei Gohong													
	Kel. Kanarakan													
	Kel. Habaring Hurung										1			1
5	RAKUMPIT													
	Kel. Petuk Bukit													
	Kel. Pager													
	Kel. Panjehang													
	Kel. Gaung Baru													
	Kel. Petuk Barunai													
	Kel. Mungku Baru													
	Kel. Bukitsua													
	Jumlah	1		1	1	18	36	24	137	217	189			624

G. Data Luas Kebakaran Hutan dan Lahan Mulai 1 Januari s/d 24 Oktober 2023

No	KECAMATAN	BULAN												LUAS (Ha)	
		1	2	3	4	5	6	7	8	9	10	11	12		
1	PAHANDUT														
	Kel. Pahandut														
	Kel. Langkai							0,01	0,01	0,68				0,70	
	Kel. Panarung					0,25	0,24	0,77	3,70	1,57	3,59			10,12	
	Kel. Pahandut Seberang														
	Kel. Tumbang Rungan														
	Kel. Tanjung Pinang					1,25	1,14	0,26	7,57	1,87	16,94			29,03	
2	JEKANRAYA														
	Kel. Menteng						0,37		4,52	6,11	10,89			21,90	
	Kel. Palangka				0,25		0,06	0,03	0,53	24,99	1,38			27,24	
	Kel. Bukit Tunggal	1				1,50	0,86	0,67	12,51	9,8	52,95			77,93	
	Kel. Petuk Katimpun					5,75	0,76	0,10	65,22	32,04	309,77			413,08	
3	SABANGAU														
	Kel. Kereng Bangkirai						0.35	1,67	8,49	12,03	45,92			68,11	
	Kel. Sabaru					0,25	6,25	5,47	2,33	25,96	13,66			53,92	
	Kel. Kalampangan			3		0,25	3,88	0,28	3,62	17,83	50,90			79,76	
	Kel. Kameloh Baru							5						5	
	Kel. Danau Tundai														
	Kel. Bereng Bengkel						1,44		1,72		2			5,16	
4	BUKITBATU														
	Kel. Marang					0,25		0,03						0,28	
	Kel. Tumbang Tahai								0,09					0,09	
	Kel. Banturung							1						1	
	Kel. Tangkiling					0,50	0,50							1	
	Kel. Sei Gohong														
	Kel. Kanarakan														
	Kel. Habaring Hurung										1,19			1,19	
5	RAKUMPIT														
	Kel. Petuk Bukit														
	Kel. Pager														
	Kel. Panjehang														
	Kel. Gaung Baru														
	Kel. Petuk Barunai														
	Kel. Mungku Baru														
	Kel. Bukitsua														
	GRAND TOTAL	1		3	0,25	10	15,50	14,29	110,31	134,23	512,33			795,91 ha	

III. SISTEM PERINGATAN KEBAKARAN HUTAN LAHAN DAN PRAKIRAAN ARAH ANGIN

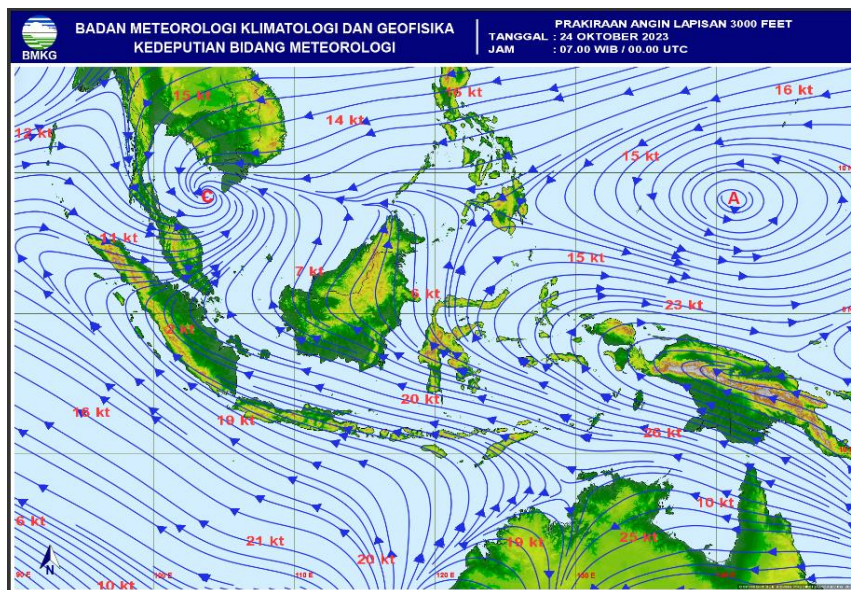
- Peta Potensi Kemudahan Terjadinya dan Tingkat Kesulitan Pengendalian Kebakaran.
- Ditinjau dari Analisa Parameter Cuaca (FFMC) untuk satu hari ini dan tanggal 24 Oktober 2023



Duff Moisture Code (DMC)

- DMC menunjukkan tingkat potensi kemudahan terjadinya kebakaran ditinjau dari parameter cuaca pada bahan organik di lapisan menengah permukaan tanah dan bahan-bahan kayu ringan (ranting-ranting kecil, semak belukar berkayu) di permukaan tanah.
- Mewakili tingkat kekeringan lapisan tanah organik atau bahan kurang padat lain pada kedalaman 5-10 cm dan bahan-bahan kayu ringan (ranting-ranting kecil, semak belukar berkayu) di permukaan tanah.


Warna	Rentang	Deskripsi
Biru	0 - 4	Bahan organik di lapisan menengah permukaan tanah dalam keadaan basah
Hijau	5 - 14	Bahan organik di lapisan menengah permukaan tanah dalam keadaan lembab
Kuning	15 - 29	Bahan organik di lapisan menengah permukaan tanah dalam keadaan kering
Merah	>29	Bahan organik di lapisan menengah permukaan tanah dalam keadaan sangat kering




IV. STATUS TANGGAP DARURAT KARHUTLA




Keputusan Walikota Palangka Raya nomor : 188.45/550/2023 tentang Penetapan Perpanjangan Status Tanggap Darurat Bencana Kebakaran Hutan dan Lahan di Wilayah Kota Palangka Raya tahun 2023 tanggal 13 Oktober 2023.




V. KEJADIAN KARHUTLA KOTA PALANGKA RAYA




NO.	KEGIATAN	HASIL		DOKUMENTASI
		LUAS TERBAKAR (ha)	KEJADIAN (X)	
1	<p>Selasa, 24 Oktober 2023 Pukul : 08.30 WIB</p> <p>Briefing Pagi</p> <p>= Pimpinan Briefing :</p> <ul style="list-style-type: none"> • Bapak Sutarto, S.T • Bapak Heru Trimono <p>= Peserta Briefing :</p> <p>Posko Induk berada di Kantor BPBD Kota dengan kekuatan 8 regu yaitu :</p> <ul style="list-style-type: none"> • Tim BPBD 2 regu : 18 org • BPK Borneo : 6 org • BPK Amin Subur : 7 org • BPK Hiu Putih : 7 org • Satpol PP : 5 org • MDMC : 4 org (Kesehatan) • Tim ERP : 9 org • BPK Putra Pahandut : 7 org • BPK Bandar Raya : 4 org • Tagana : 4 org • BPK Hotstar : 5 org • BPK Jiran Mendawai : 5 org • BPK Kampung Baru : 5 org <p>Poslap/Pos Lapangan di Komando Bhabinkantibmas dan Babinsa yang berada dimasing-masing Kelurahan dengan anggota dari TSAK, yaitu :</p> <ul style="list-style-type: none"> • Kelurahan Tanjung Pinang : 7 org • Kelurahan Panarung : 7 org • Kelurahan Ketimpun : 7 org • Kelurahan Palangka : 7 org • Kelurahan Bukit Tunggal : 7 org • Kelurahan Kelampangan : 7 org <p>Total kekuatan personil sebanyak 128 orang.</p>	-	-	

<p>2</p>	<p>Hari : Selasa Tanggal : 24 Oktober 2023</p> <p>1. Laporan diterima : Lanjutan 2. Lokasi Karhutla - Jalan : Pasendeng Ujung - Kelurahan : Sabaru - Kecamatan : Sebangau</p> <p>3. Luas Area yang Terbakar : - ha 4. Jenis lahan : Gambut ,Pakis Semak Belukar 5. Sumber Air : Parit 6. Kondisi terupdate : Tuntas 7. Waktu Pemadaman - Mulai Pemadaman : 12:30 WIB - Selesai Pemadaman : 14:00 WIB</p> <p>8. Sumber Informasi : Borneo Patroli di pasendeng dan melihat ada titik asap 9. Personil dan Sarpras - Jumlah personil : 6 orang - Kendaraan roda 4 : 1 unit - Kendaraan roda 2 : 0 unit - Mesin portable : 1 unit - Selang : 1.5in 2 Unit - Nozel : 1 Unit - Peralatan lainnya : HT 2 Buah</p> <p>10. Tim yang ikut terlibat : - Borneo</p>	<p>- ha</p>	<p>1</p>	
----------	-------------------------------------------------------------------------------------------------------------------------------------------------------------------------------------------------------------------------------------------------------------------------------------------------------------------------------------------------------------------------------------------------------------------------------------------------------------------------------------------------------------------------------------------------------------------------------------------------------------------------------------------------------------------------------------------------------------------------------------------------------------------------------------------------------------------------------------------------------	-------------	----------	------------------------------------------------------------------------------------

VI. LAPORAN KEGIATAN REGU PIKET POSKO PENANGANAN DARURAT BENCANA KARHUTLA KOTA PALANGKA RAYA

NO	KEGIATAN	DOKUMENTASI
1	<p>Hari : Selasa Tanggal : 24 Oktober 2023</p> <p>Melaporkan Perihal Hasil Patroli >> Lokasi Jalan : Datu Mangku Kelurahan : Kereng Bangkirai Kecamatan : Sebangau >> Kondisi Terkini saat ini masih terdapat beberapa titik asap</p> <p>√ PERSONIL DAN SARPRAS</p> <ul style="list-style-type: none"> • Jumlah Personil. : 8 orang. • Kendaraan Roda 4 : 1 Unit • Kendaraan Roda 2 : 0 Unit <p>√ Tim Yang Ikut Terlibat</p> <ul style="list-style-type: none"> - BPBD Kota Regu II 	
2	<p>Hari : Selasa Tanggal : 24 Oktober 2023</p> <p>Melaporkan Perihal Hasil Patroli >> Lokasi Jalan : Kahuripan Kelurahan : Kalampangan Kecamatan : Sebangau >> Kondisi Terkini masih ada asap yg di tengah sementara dalam pantauan</p> <p>√ PERSONIL DAN SARPRAS</p> <ul style="list-style-type: none"> • Jumlah Personil. : 7 orang. • Kendaraan Roda 3 : 1 Unit • Kendaraan Roda 2 : 0 Unit <p>√ Tim Yang Ikut Terlibat</p> <ul style="list-style-type: none"> - Ibu Lurah Kalampangan - Babinsa Kalampangan - Bhabinkamtibmas Kalampangan - TSAK Kalampangan 	
3	<p>Hari : Selasa Tanggal : 24 Oktober 2023</p> <p>Melaporkan Perihal Hasil Patroli >> Lokasi Jalan : Manduhara Ujung Kelurahan : Kereng Bangkirai Kecamatan : Sebangau >> Kondisi Terkini Masih ada asap</p>	

	<p>√ PERSONIL DAN SARPRAS</p> <ul style="list-style-type: none"> • Jumlah Personil. : 9 orang. • Kendaraan Roda 4 : 1 Unit • Kendaraan Roda 2 : 0 Unit <p>√ Tim Yang Ikut Terlibat</p> <p>- ERP Kota Palangka Raya</p>	 <p>24 Okt 2023 18:20:27 22947056 13.893493333333333 10° 56' Jalan Tanpa Nama Kereng Banghira Kecamatan Sebangau Kota Palangka Raya Kalimantan Tengah Altitude: 6.1m Speed: 0.0km/h EMERGENCY RESPONSE PALANGKARAYA Index number: 423</p>
4	<p>Hari : Selasa Tanggal : 24 Oktober 2023</p> <p>Melaporkan Perihal Hasil Patroli</p> <p>>> Lokasi Jalan : G.S Rubay Kelurahan : Sabaru Kecamatan : Sebangau</p> <p>>> Kondisi Terkini Kondisi aman tidak ada titik asap maupun titik api</p> <p>√ PERSONIL DAN SARPRAS</p> <ul style="list-style-type: none"> • Jumlah Personil. : 5 orang. • Kendaraan Roda 4 : 1 Unit • Kendaraan Roda 2 : 0 Unit <p>√ Tim Yang Ikut Terlibat</p> <p>- Hotstar</p>	 <p>24 Okt 2023 12:53:25 247° SW Jalan RTA Milono Sabaru Kecamatan Sebangau Kota Palangka Raya Kalimantan Tengah Altitude: 6.1m Speed: 6.0km/h Bpk Hotstar Index number: 93</p>
5	<p>Hari : Selasa Tanggal : 24 Oktober 2023</p> <p>Melaporkan Perihal Hasil Patroli</p> <p>>> Lokasi Jalan : AMD Kelurahan : Petuk Katimpun Kecamatan : Jekan Raya</p> <p>>> Kondisi Terkini</p> <p>- Kondisi aman tidak ada titik asap maupun titik api</p> <p>- Air ada berupa parit kedalaman 1,5 m</p> <p>√ PERSONIL DAN SARPRAS</p> <ul style="list-style-type: none"> • Jumlah Personil. : 4 orang. • Kendaraan Roda 4 : 1 Unit • Kendaraan Roda 2 : 0 Unit <p>√ Tim Yang Ikut Terlibat</p> <p>- Bandar Raya</p>	 <p>24 Okt 2023 13:01:29 214475 +13.8490E 217° SW Jalan Raflesia Petuk Katimpun Kecamatan Jekan Raya Kota Palangka Raya Kalimantan Tengah Altitude: 24.0m Speed: 0.0km/h BPK BANDARAYA #BANDARAYA FIREFIGHTER Index number: 96</p> <p>24 Okt 2023 13:02:40 Kota Palangka Raya Kalimantan Tengah Indonesia Petuk Katimpun Bandaraya Fire Fighter</p>

<p>6</p>	<p>Hari : Selasa Tanggal : 24 Oktober 2023</p> <p>Melaporkan Perihal Hasil Patroli >> Lokasi Jalan : Karya hapakat Kelurahan : Petuk Katimpun Kecamatan : Jekan Raya >> Kondisi Terkini - Air ada berupa parit</p> <p>√ PERSONIL DAN SARPRAS • Jumlah Personil. : 7 orang. • Kendaraan Roda 4 : 1 Unit • Kendaraan Roda 2 : 0 Unit</p> <p>√ Tim Yang Ikut Terlibat - Amin Subur</p>	
<p>7</p>	<p>Hari : Selasa Tanggal : 24 Oktober 2023</p> <p>Melaporkan Perihal Hasil Patroli >> Lokasi Jalan : G. Obos dan Rungan Kelurahan : Palangka Kecamatan : Jekan Raya >> Kondisi Terkini - Kondisi aman tidak ada titik asap maupun titik api</p> <p>√ PERSONIL DAN SARPRAS • Jumlah Personil. : 7 orang. • Kendaraan Roda 4 : 1 Unit • Kendaraan Roda 2 : 0 Unit</p> <p>√ Tim Yang Ikut Terlibat - Babinsa Palangka - Bhabinkamtibmas Palangka - TSAK Palangka</p>	
<p>8</p>	<p>Hari : Selasa Tanggal : 24 Oktober 2023</p> <p>Melaporkan Perihal Hasil Patroli >> Lokasi Jalan : Hasanka Kelurahan : Tanjung Pinang Kecamatan : Pahandut >> Kondisi Terkini - Secara keseluruhan aman terkendali, tidak ada terlihat titik asap lagi. - Air ada berupa parit</p> <p>√ PERSONIL DAN SARPRAS • Jumlah Personil. : 7 orang. • Kendaraan Roda 4 : 1 Unit</p>	

	<ul style="list-style-type: none"> • Kendaraan Roda 2 : 0 Unit <p>√ Tim Yang Ikut Terlibat</p> <ul style="list-style-type: none"> - Babinsa Tanjung Pinang - Bhabinkamtibmas Tanjung Pinang - TSAK Tanjung Pinang 	
9	<p>Hari : Selasa Tanggal : 24 Oktober 2023</p> <p>Melaporkan Perihal Hasil Patroli >> Lokasi Jalan : Ir Soekarno Kelurahan : Menteng Kecamatan : Jekan Raya >> Kondisi Terkini</p> <ul style="list-style-type: none"> - Beberapa titik yang ada di jalan Ir.Soekarno tidak di temukan adanya titik asap - Air ada berupa parit <p>√ PERSONIL DAN SARPRAS</p> <ul style="list-style-type: none"> • Jumlah Personil. : 5 orang. • Kendaraan Roda 4 : 1 Unit • Kendaraan Roda 2 : 0 Unit <p>√ Tim Yang Ikut Terlibat</p> <ul style="list-style-type: none"> - Satpol PP 	

VII. LAPORAN SARANA DAN PRASANA KARHUTLA PUSDALOPSKENDARAAN R4 DAN R2

NO.	UNIT	JENIS PERALATAN	JUMLAH	KETERANGAN
1.	Mobil Rescue double Cabin KH.	-	1 unit	Lengkap dan Berfungsi dengan baik
2.	Pick Up L 300 KH. 8945 AW	Kolher Honda GP 160 Selang 2,5 Selang 1,5 Nosel 1,5 Nosel 2,5	1 1 6 roll 10 roll 2 2	Lengkap dan Berfungsi dengan baik
3.	Pick Up Hilux KH. 8015 TW	-	1 unit	Lengkap dan Berfungsi dengan baik
4.	Mobil Mahendra double Cabin KH. 8040 TW	-	1 unit	Lengkap dan Berfungsi dengan baik
5	Truk Tangki KH. 8045 TW	Mesin Honda GX 270 Selang 1,5 inci Nozzle 1,5 inci	1 1 roll 2	Lengkap dan Berfungsi dengan baik
	Mobil Hilux double Cabin KH. 8091 TW	-	1 unit	Lengkap dan Berfungsi dengan baik
6	Sepeda Motor Honda CRF	-	20 unit	Lengkap dan Berfungsi dengan baik

VIII. MESIN DAN LAINNYA

NO.	UNIT	JENIS PERALATAN	JUMLAH	KETERANGAN
1.	Kolher	Portabel Selang 2,5 Nosel 2,5	1 6 2	Lengkap dan Berfungsi dengan baik
2.	Honda GP 160	Portabel Selang 1,5 Nosel 1,5	2 10 2	Lengkap dan Berfungsi dengan baik
3.	Chainsaw		6	Lengkap dan Berfungsi dengan baik
4.	Chainsaw lengan /dahan		1	Lengkap dan Berfungsi dengan baik
5.	Suntik Gambut		2	Lengkap dan Berfungsi dengan baik
6.	Kapak Pulaski		1	Lengkap dan Berfungsi dengan baik

Demikian laporan Harian Posko Penanganan Darurat Bencana Kebakaran Hutan Lahan Kota Palangka Raya.

Alamat : Jl. Badak No. 3 Palangka Raya, Kalimantan Tengah

Kenali Ancamannya, Kurangi Resikonya.


- Sadar Bencana.
- Siaga Bencana.
- Tanggap Bencana.
- Siap Untuk Selamat.
- Bersinergi dalam menghadapi Bencana.

SALAM TANGGUH !

SALAM KEMANUSIAAN !!!

Tanggal : Selasa, 24 Oktober 2023
Waktu : 24 Jam

Plt. Kepala Pelaksana Badan Penanggulangan Bencana Daerah
Kota Palangka Raya


BERLIANTO, S.E., M.E.
Pembina Tingkat I (IV/b)
NIP. 19750215 200312 1 005